



การสำรวจและคาดการณ์ผลผลิต
ฉบับประจํา ปีการผลิต 2549
โดยใช้เทคโนโลยีการสำรวจระยะไกล
และระบบสารสนเทศภูมิศาสตร์



ฉบับประจํา

รายงาน

การสำรวจและคาดการณ์ผลผลิตสับปะรด ปีการผลิต 2549
โดยใช้เทคโนโลยีการสำรวจระยะไกลและระบบสารสนเทศภูมิศาสตร์

โดย

ส่วนวิเคราะห์สภาพการใช้ที่ดินที่ 2
สำนักสำรวจดินและวางแผนการใช้ที่ดิน
กรมพัฒนาที่ดิน
กระทรวงเกษตรและสหกรณ์

พฤษภาคม 2549

เอกสารวิชาการเลขที่ 13/09/49

สารบัญ

หน้า

สารบัญตาราง	
สารบัญรูป	
บทสรุปสำหรับผู้บริหาร	ก
1. คำนำ	1
2. วัตถุประสงค์	1
3. การดำเนินงาน	1
3.1 หน่วยงานที่รับผิดชอบ	2
3.2 คณะผู้ดำเนินงาน	2
3.3 อุปกรณ์และข้อมูล	2
3.4 วิธีดำเนินงาน	5
3.5 พื้นที่ดำเนินงาน	6
3.6 ระยะเวลาดำเนินงาน	8
4. ผลที่จะได้รับ	8
5. ผลการดำเนินงาน	8
6. สรุป	79
บรรณานุกรม	80
ภาคผนวก	81

สารบัญตาราง

ตารางที่		หน้า
1	สรุปเนื้อที่ปลูก ผลผลิต และผลผลิตเฉลี่ยของสับปะรด รายภาค ประเทศไทย ปีการผลิต 2549	
2	รายละเอียดข้อมูลจากดาวเทียม Landsat-5 (TM) ที่ใช้ดำเนินการ ปี พ.ศ. 2549	4
3	จำนวนและอัตราร้อยละของจุดตรวจสอบพื้นที่ของสับปะรด รายภาค ปีการผลิต 2549	9
4	จำนวนและอัตราร้อยละของจุดตรวจสอบพื้นที่ของสับปะรด รายจังหวัด ภาคกลาง ปีการผลิต 2549	10
5	จำนวนและอัตราร้อยละของจุดตรวจสอบพื้นที่ของสับปะรด รายจังหวัด ภาคตะวันออก ปีการผลิต 2549	11
6	จำนวนและอัตราร้อยละของจุดตรวจสอบพื้นที่ของสับปะรด รายจังหวัด ภาคตะวันออกเฉียงเหนือ ปีการผลิต 2549	12
7	จำนวนและอัตราร้อยละของจุดตรวจสอบพื้นที่ของสับปะรด รายจังหวัด ภาคเหนือ ปีการผลิต 2549	13
8	จำนวนและอัตราร้อยละของจุดตรวจสอบพื้นที่ของสับปะรด รายจังหวัด ภาคใต้ ปีการผลิต 2549	14
9	เนื้อที่ ผลผลิต ราคาและมูลค่าผลผลิตของสับปะรด รายจังหวัด ปีการผลิต 2549	17
10	เปรียบเทียบเนื้อที่ปลูก ผลผลิต และผลผลิตเฉลี่ยของสับปะรด ประเทศไทย ปีการผลิต 2548 - 2549	18
11	เนื้อที่ ผลผลิต ราคาและมูลค่าผลผลิตของสับปะรด รายจังหวัด ภาคกลาง ปีการผลิต 2549	20
12	เนื้อที่ ผลผลิต ราคาและมูลค่าผลผลิตของสับปะรด รายตำบล จังหวัดประจวบคีรีขันธ์ ปีการผลิต 2549	22
13	เนื้อที่ ผลผลิต ราคาและมูลค่าผลผลิตของสับปะรด รายตำบล จังหวัดเพชรบุรี ปีการผลิต 2549	25
14	เนื้อที่ ผลผลิต ราคาและมูลค่าผลผลิตของสับปะรด รายตำบล จังหวัดราชบุรี ปีการผลิต 2549	28
15	เนื้อที่ ผลผลิต ราคาและมูลค่าผลผลิตของสับปะรด รายตำบล จังหวัดกาญจนบุรี ปีการผลิต 2549	30
16	เนื้อที่ ผลผลิต ราคาและมูลค่าผลผลิตของสับปะรด รายตำบล จังหวัดสุพรรณบุรี ปีการผลิต 2549	33
17	เนื้อที่ ผลผลิต ราคาและมูลค่าผลผลิตของสับปะรด รายจังหวัด ภาคตะวันออก ปีการผลิต 2549	35
18	เนื้อที่ ผลผลิต ราคาและมูลค่าผลผลิตของสับปะรด รายตำบล จังหวัดระยอง ปีการผลิต 2549	37

สารบัญตาราง (ต่อ)

ตารางที่		หน้า
19	เนื้อที่ ผลผลิต ราคาและมูลค่าผลผลิตของสับปะรด รายตำบล จังหวัดชลบุรี ปีการผลิต 2549	40
20	เนื้อที่ ผลผลิต ราคาและมูลค่าผลผลิตของสับปะรด รายตำบล จังหวัดตราด ปีการผลิต 2549	43
21	เนื้อที่ ผลผลิต ราคาและมูลค่าผลผลิตของสับปะรด รายตำบล จังหวัดฉะเชิงเทรา ปีการผลิต 2549	46
22	เนื้อที่ ผลผลิต ราคาและมูลค่าผลผลิตของสับปะรด รายตำบล จังหวัดจันทบุรี ปีการผลิต 2549	48
23	เนื้อที่ ผลผลิต ราคาและมูลค่าผลผลิตของสับปะรด รายจังหวัด ภาคเหนือ ปีการผลิต 2549	51
24	เนื้อที่ ผลผลิต ราคาและมูลค่าผลผลิตของสับปะรด รายตำบล จังหวัดพิจิตร ปีการผลิต 2549	53
25	เนื้อที่ ผลผลิต ราคาและมูลค่าผลผลิตของสับปะรด รายตำบล จังหวัดอุทัยธานี ปีการผลิต 2549	55
26	เนื้อที่ ผลผลิต ราคาและมูลค่าผลผลิตของสับปะรด รายตำบล จังหวัดลำปาง ปีการผลิต 2549	57
27	เนื้อที่ ผลผลิต ราคาและมูลค่าผลผลิตของสับปะรด รายตำบล จังหวัดเชียงราย ปีการผลิต 2549	59
28	เนื้อที่ ผลผลิต ราคาและมูลค่าผลผลิตของสับปะรด รายตำบล จังหวัดอุดรธานี ปีการผลิต 2549	61
29	เนื้อที่ ผลผลิต ราคาและมูลค่าผลผลิตของสับปะรด รายตำบล จังหวัดพะเยา ปีการผลิต 2549	63
30	เนื้อที่ ผลผลิต ราคาและมูลค่าผลผลิตของสับปะรด รายจังหวัด ภาคตะวันออกเฉียงเหนือ ปีการผลิต 2549	65
31	เนื้อที่ ผลผลิต ราคาและมูลค่าผลผลิตของสับปะรด รายตำบล จังหวัดหนองคาย ปีการผลิต 2549	67
32	เนื้อที่ ผลผลิต ราคาและมูลค่าผลผลิตของสับปะรด รายตำบล จังหวัดนครพนม ปีการผลิต 2549	70
33	เนื้อที่ ผลผลิต ราคาและมูลค่าผลผลิตของสับปะรด รายตำบล จังหวัดเลย ปีการผลิต 2549	72
34	เนื้อที่ ผลผลิต ราคาและมูลค่าผลผลิตของสับปะรด รายตำบล จังหวัดนครพนม ปีการผลิต 2549	74
35	เนื้อที่ ผลผลิต ราคาและมูลค่าผลผลิตของสับปะรด รายจังหวัด ภาคใต้ ปีการผลิต 2549	76
36	เนื้อที่ ผลผลิต ราคาและมูลค่าผลผลิตของสับปะรด รายตำบล จังหวัดชุมพร ปีการผลิต 2549	78

สารบัญรูป

รูปที่		หน้า
1	แผนที่พื้นที่ปลูกสับปะรด ประเทศไทย ปีการผลิต 2549	
2	ภาพดาวเทียม LANDSAT-5 (TM) แสดงพื้นที่ปลูกสับปะรดบริเวณ อ.ปลวกแดง จ.ระยอง (บันทึกเมื่อ 27 มกราคม 2549)	7
3	ภาพดาวเทียม LANDSAT-5 (TM) แสดงพื้นที่ปลูกสับปะรดบริเวณ อ.เมือง จ.ลำปาง (บันทึกเมื่อ 7 มีนาคม 2549)	7
4	แผนที่พื้นที่ปลูกสับปะรด ภาคกลาง ปีการผลิต 2549	19
5	แผนที่พื้นที่ปลูกสับปะรด จังหวัดประจวบคีรีขันธ์ ปีการผลิต 2549	21
6	แผนที่พื้นที่ปลูกสับปะรด จังหวัดเพชรบุรี ปีการผลิต 2549	24
7	แผนที่พื้นที่ปลูกสับปะรด จังหวัดราชบุรี ปีการผลิต 2549	27
8	แผนที่พื้นที่ปลูกสับปะรด จังหวัดกาญจนบุรี ปีการผลิต 2549	29
9	แผนที่พื้นที่ปลูกสับปะรด จังหวัดสุพรรณบุรี ปีการผลิต 2549	32
10	แผนที่พื้นที่ปลูกสับปะรด ภาคตะวันออก ปีการผลิต 2549	34
11	แผนที่พื้นที่ปลูกสับปะรด จังหวัดระยอง ปีการผลิต 2549	36
12	แผนที่พื้นที่ปลูกสับปะรด จังหวัดชลบุรี ปีการผลิต 2549	39
13	แผนที่พื้นที่ปลูกสับปะรด จังหวัดตราด ปีการผลิต 2549	42
14	แผนที่พื้นที่ปลูกสับปะรด จังหวัดฉะเชิงเทรา ปีการผลิต 2549	45
15	แผนที่พื้นที่ปลูกสับปะรด จังหวัดจันทบุรี ปีการผลิต 2549	47
16	แผนที่พื้นที่ปลูกสับปะรด ภาคเหนือ ปี 2549	50
17	แผนที่พื้นที่ปลูกสับปะรด จังหวัดพิษณุโลก ปีการผลิต 2549	52
18	แผนที่พื้นที่ปลูกสับปะรด จังหวัดอุทัยธานี ปีการผลิต 2549	54
19	แผนที่พื้นที่ปลูกสับปะรด จังหวัดลำปาง ปีการผลิต 2549	56
20	แผนที่พื้นที่ปลูกสับปะรด จังหวัดเชียงราย ปีการผลิต 2549	58
21	แผนที่พื้นที่ปลูกสับปะรด จังหวัดอุดรธานี ปีการผลิต 2549	60
22	แผนที่พื้นที่ปลูกสับปะรด จังหวัดพะเยา ปีการผลิต 2549	62

สารบัญรูป (ต่อ)

รูปที่		หน้า
23	แผนที่พื้นที่ปลูกสับปะรด ภาคตะวันออกเฉียงเหนือ ปีการผลิต 2549	64
24	แผนที่พื้นที่ปลูกสับปะรด จังหวัดหนองคาย ปีการผลิต 2549	66
25	แผนที่พื้นที่ปลูกสับปะรด จังหวัดชัยภูมิ ปีการผลิต 2549	69
26	แผนที่พื้นที่ปลูกสับปะรด จังหวัดนครพนม ปีการผลิต 2549	71
27	แผนที่พื้นที่ปลูกสับปะรด จังหวัดเลย ปีการผลิต 2549	73
28	แผนที่พื้นที่ปลูกสับปะรด ภาคใต้ ปีการผลิต 2549	75
29	แผนที่พื้นที่ปลูกสับปะรด จังหวัดชุมพร ปีการผลิต 2549	77

บทสรุปสำหรับผู้บริหาร

เนื่องจากสับปะรดเป็นพืชเศรษฐกิจที่สำคัญของประเทศไทย ซึ่งเป็นแหล่งผลิตรายใหญ่ของโลก และในแต่ละปีสามารถส่งออกนํารายได้เข้าประเทศนับหมื่นล้านบาท ในปี พ.ศ. 2548 ประเทศไทยส่งออกผลิตภัณฑ์สับปะรดเป็นมูลค่า 16,872.02 ล้านบาท ประเทศสหรัฐอเมริกาเป็นประเทศที่เป็นคู่แข่งทางการค้าที่สำคัญในตลาดโลก ประเทศไทยจึงจำเป็นต้องมีฐานข้อมูลที่ถูกต้อง เพื่อใช้เป็นเครื่องมือในการกำหนดนโยบายด้านการผลิตทั้งเชิงปริมาณ คุณภาพและการตลาด ผลจากการดำเนินโครงการ การใช้เทคโนโลยีการสำรวจระยะไกลและระบบสารสนเทศภูมิศาสตร์ เพื่อวิเคราะห์พื้นที่ปลูก และประเมินผลผลิตสับปะรดในปีการผลิต 2549 สามารถใช้เป็นข้อมูลภาพรวมของการผลิตสับปะรดอุตสาหกรรม เพื่อใช้เป็นแนวทางการจัดการด้านการตลาดของประเทศไทยได้ระดับหนึ่ง

การประเมินผลผลิตสับปะรด ปีการผลิต 2549

จากการวิเคราะห์พื้นที่ปลูกสับปะรดทั้งประเทศ โดยใช้ข้อมูลจากดาวเทียม Landsat-5 ระบบ TM ร่วมกับการตรวจสอบภาคสนาม พบว่าในปีการผลิต 2549 มีพื้นที่ปลูกครอบคลุม 21 จังหวัด รวมเนื้อที่ทั้งสิ้น 902,178 ไร่ จาก 5 ภูมิภาค โดยภาคกลางมีพื้นที่ปลูกมากที่สุด ประมาณร้อยละ 52.83 ของพื้นที่ปลูกทั้งประเทศ จังหวัดประจวบคีรีขันธ์ มีเนื้อที่ปลูกมากที่สุดของประเทศ มีเนื้อที่รวม 322,075 ไร่ หรือร้อยละ 35.70 ของพื้นที่ปลูกทั้งประเทศ

จากข้อมูลภาคสนามนำมาวิเคราะห์หาผลผลิตเฉลี่ยเป็นรายตำบล เพื่อประเมินผลผลิตสับปะรด ได้ผลผลิตรวมทั้งสิ้น 5,336,215.71 ตัน โดยมีผลผลิตเฉลี่ยทั้งประเทศ 5.91 ตันต่อไร่ จำแนกตามรายภาคได้ดังนี้

1. **ภาคกลาง** มีเนื้อที่ปลูกสับปะรดในภาคกลางรวม 5 จังหวัด คือ จังหวัดประจวบคีรีขันธ์ เพชรบุรี ราชบุรี กาญจนบุรี และจังหวัดสุพรรณบุรี มีเนื้อที่รวม 476,604 ไร่ หรือร้อยละ 52.83 ของพื้นที่ปลูกสับปะรดทั้งประเทศ ได้ผลผลิตรวม 2,616,723.07 ตัน มีผลผลิตเฉลี่ยภาค 5.49 ตันต่อไร่ ถือเป็นแหล่งผลิตสับปะรดใหญ่ที่สุดของประเทศ โดยจังหวัดประจวบคีรีขันธ์มีเนื้อที่ปลูกมากที่สุด 322,075 ไร่ และมี ผลผลิต 1,777,668.81 ตัน พันธุ์ที่นิยมปลูกมาก คือ พันธุ์ปัตตาเวีย

2. **ภาคตะวันออก** มีเนื้อที่ปลูกสับปะรดครอบคลุม 5 จังหวัด คือ จังหวัดระยอง ชลบุรี ตราด ฉะเชิงเทรา และจังหวัดจันทบุรี มีเนื้อที่รวม 319,702 ไร่ หรือร้อยละ 35.43 ของพื้นที่ปลูกสับปะรดทั้งประเทศ โดยมีผลผลิตรวม 2,109,895.31 ตัน ผลผลิตเฉลี่ยภาค 6.60 ตันต่อไร่ จังหวัดระยองเป็นแหล่งผลิตสับปะรดรายใหญ่ของภูมิภาคนี้ มีเนื้อที่รวม 184,781 ไร่ และมีผลผลิต 1,241,458.40 ตัน พันธุ์ที่นิยมปลูกมากของภูมิภาคนี้คือ พันธุ์ปัตตาเวีย และพันธุ์ตราดสีทอง

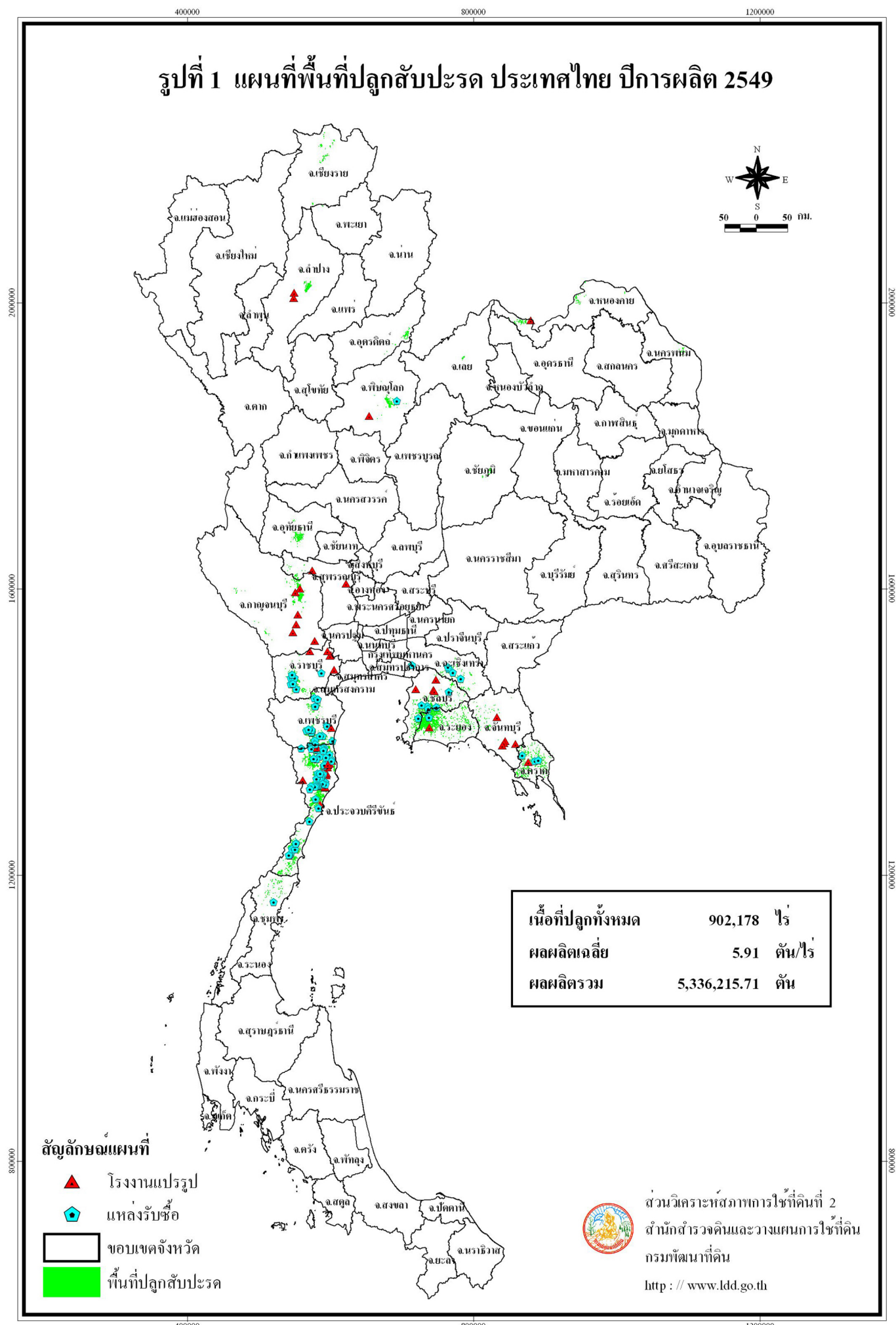
3. **ภาคเหนือ** มีเนื้อที่ปลูกสับปะรดรวม 6 จังหวัด คือ จังหวัดอุทัยธานี ลำปาง พิชญ์โลก เชียงราย อุดรดิตต์ และจังหวัดพะเยา มีเนื้อที่รวม 75,931 ไร่ หรือร้อยละ 8.42 ของพื้นที่ปลูกสับปะรดทั้งประเทศ มีผลผลิตรวม 435,750.58 ตัน ผลผลิตเฉลี่ยภาค 5.74 ตันต่อไร่ โดยมีจังหวัดพิชญ์โลก

และจังหวัดอุทัยธานีเป็นแหล่งปลูกใหญ่ของภูมิภาคนี้จำนวน 19,624 ไร่ และ 19,546 ไร่ มีผลผลิต 153,963.41 ตัน และ 99,009.40 ตัน ตามลำดับ พันธุ์สับปะรดที่นิยมปลูกคือ พันธุ์ปัตตาเวีย


4. **ภาคตะวันออกเฉียงเหนือ** มีเนื้อที่ปลูกสับปะรดครอบคลุม 4 จังหวัด คือ จังหวัดหนองคาย ชัยภูมิ นครพนม และจังหวัดเลย มีเนื้อที่รวม 19,679 ไร่ หรือร้อยละ 2.18 ของพื้นที่ทั้งหมด ได้ผลผลิตรวม 115,789.36 ตัน ผลผลิตเฉลี่ยทั้งภาค 5.88 ตันต่อไร่ จังหวัดหนองคายมีเนื้อที่ปลูกมากที่สุด 12,102 ไร่ และมีผลผลิต 78,202.53 ตัน พันธุ์สับปะรดที่นิยมปลูกมากที่สุดในภูมิภาคนี้คือ พันธุ์ปัตตาเวีย

5. **ภาคใต้** มีเนื้อที่ปลูกสับปะรดในจังหวัดชุมพร 10,262 ไร่ หรือร้อยละ 1.14 ของพื้นที่ทั้งหมด ได้ผลผลิตรวม 58,057.39 ตัน ผลผลิตเฉลี่ยภาค 5.66 ตัน พันธุ์สับปะรดที่นิยมปลูกมากที่สุดคือ พันธุ์ปัตตาเวีย

รูปที่ 1 แผนที่พื้นที่ปลูกสับปะรด ประเทศไทย ปีการผลิต 2549



สัญลักษณ์แผนที่

-  โรงงานแปรรูป
-  แหล่งรับซื้อ
-  ขอบเขตจังหวัด
-  พื้นที่ปลูกสับปะรด



ส่วนวิเคราะห์สภาพการใช้น้ำดินที่ 2
สำนักสำรวจดินและวางแผนการใช้น้ำดิน
กรมพัฒนาที่ดิน

<http://www.ddd.go.th>

ตารางที่ 1 เนื้อที่ ผลผลิต และผลผลิตเฉลี่ยของสับปะรด รายภาค ประเทศไทย ปีการผลิต 2549

ภาค / จังหวัด	เนื้อที่		ผลผลิตรวม		ผลผลิตเฉลี่ย (ตัน/ไร่)
	(ไร่)	ร้อยละ	(ตัน)	ร้อยละ	
รวมทั้งประเทศ	902,178	100.00	5,336,215.71	100.00	5.91
ภาคกลาง	476,604	52.83	2,616,723.07	49.04	5.49
ประจวบคีรีขันธ์	322,075	35.70	1,777,668.81	33.31	5.52
เพชรบุรี	67,404	7.47	408,005.45	7.65	6.05
ราชบุรี	43,416	4.81	225,661.20	4.23	5.20
กาญจนบุรี	37,675	4.18	182,666.01	3.42	4.85
สุพรรณบุรี	6,034	0.67	22,721.60	0.43	3.76
ภาคตะวันออกเฉียงเหนือ	319,702	35.43	2,109,895.31	39.54	6.60
ระยอง	184,781	20.48	1,241,458.40	23.26	6.72
ชลบุรี	72,038	7.98	534,222.53	10.01	7.42
ตราด	40,254	4.46	184,390.90	3.46	4.58
ฉะเชิงเทรา	14,882	1.65	108,156.93	2.03	7.27
จันทบุรี	7,747	0.86	41,666.55	0.78	5.38
ภาคเหนือ	75,931	8.42	435,750.58	8.17	5.74
พิษณุโลก	19,624	2.18	153,963.41	2.89	7.85
อุทัยธานี	19,546	2.17	99,009.40	1.86	5.07
ลำปาง	19,091	2.11	101,906.22	1.91	5.34
เชียงใหม่	9,163	1.02	38,149.60	0.71	4.16
อุดรดิตถ์	8,149	0.90	40,573.95	0.76	4.98
พะเยา	358	0.04	2,148.00	0.04	6.00
ภาคตะวันออกเฉียงเหนือ	19,679	2.18	115,789.36	2.17	5.88
หนองคาย	12,102	1.34	78,202.53	1.47	6.46
ชัยภูมิ	3,964	0.44	25,106.50	0.47	6.33
นครพนม	2,233	0.25	7,325.07	0.14	3.28
เลย	1,380	0.15	5,155.26	0.10	3.74
ภาคใต้	10,262	1.14	58,057.39	1.08	5.66
ชุมพร	10,262	1.14	58,057.39	1.08	5.66

รายงานการสำรวจและคาดการณ์ผลผลิตสับปะรด ปีการผลิต 2549 โดยใช้เทคโนโลยีการสำรวจระยะไกลและระบบสารสนเทศภูมิศาสตร์

1. คำนำ

สับปะรดเป็นสินค้าเกษตรที่มีศักยภาพการส่งออกสูง 1 ใน 7 ชนิด ได้แก่ ยางพารา ข้าว มันสำปะหลัง กัญชง กล้วยไม้ สับปะรด กุ้งกุลาดำ และไก่เนื้อ ซึ่งกระทรวงเกษตรและสหกรณ์มีนโยบายที่จะสนับสนุนการส่งออกเพื่อเป็นอาหารสู่ครัวโลก จากการรายงานของสำนักงานเศรษฐกิจการเกษตร โดยความร่วมมือของกรมศุลกากรปี พ.ศ. 2548 ประเทศไทยส่งออกผลิตภัณฑ์สับปะรดทุกชนิด รวมมูลค่า 16,872.02 ล้านบาท ได้แก่ สับปะรดกระป๋อง 486,342 ตัน มูลค่า 12,121.55 ล้านบาท สับปะรดแช่แข็ง ปริมาณ 9,876 ตัน มูลค่า 224.03 ล้านบาท น้ำสับปะรด 119,759 ตัน มูลค่า 4,526.44 ล้านบาท ขณะเดียวกันมีหลายประเทศที่เป็นคู่แข่งในตลาดโลก ซึ่งจำเป็นต้องอย่างยิ่งที่ประเทศไทยจะต้องมีการพัฒนา เพื่อเพิ่มประสิทธิภาพการผลิตทั้งเชิงปริมาณและคุณภาพ เพื่อให้สามารถแข่งขันในตลาดโลกได้ การมีฐานข้อมูลด้านการผลิตและการจัดการที่มีประสิทธิภาพ จะเป็นยุทธศาสตร์ในการเพิ่มประสิทธิภาพในการผลิต การใช้เทคโนโลยีการสำรวจระยะไกลและระบบสารสนเทศภูมิศาสตร์ ในการรวบรวมจัดเก็บและวิเคราะห์ เพื่อประเมินพื้นที่ปลูกและผลผลิตก่อนฤดูกาลเก็บเกี่ยว ซึ่งเป็นทางเลือกหนึ่งของผู้บริหารในการกำหนดแนวทางการบริหาร และการจัดการด้านการผลิตและการตลาด ทั้งนี้เพื่อให้สามารถแข่งขันในตลาดโลกได้อย่างยั่งยืน

2. วัตถุประสงค์

- 1) เพื่อประยุกต์ใช้เทคโนโลยีการสำรวจระยะไกลและระบบสารสนเทศภูมิศาสตร์ เพื่อวิเคราะห์พื้นที่ปลูกของสับปะรด ทั่วประเทศ
- 2) เพื่อคาดการณ์ผลผลิตสับปะรดปีการผลิต 2549 เป็นรายตำบล
- 3) เพื่อจัดทำแผนที่แสดงพื้นที่ปลูกสับปะรดปีการผลิต 2549
- 4) เพื่อจัดทำฐานข้อมูลการผลิตสับปะรดของประเทศ

3. การดำเนินงาน

รวบรวม ศึกษา สำรวจ และวิเคราะห์ข้อมูลเกี่ยวกับการผลิตสับปะรดโรงงาน เช่น พื้นที่ปลูก พันธุ์ปลูก ผลผลิตและการจัดการ เป็นรายตำบลทั่วประเทศ โดยการวิเคราะห์ข้อมูลจากดาวเทียมและ

ข้อสนเทศอื่นๆ ที่เกี่ยวข้องร่วมกับการตรวจสอบข้อมูลภาคสนาม เพื่อจัดทำฐานข้อมูลสำหรับการวิเคราะห์ ประเมินผลผลิตของสับปะรดโรงงาน และจัดทำแผนที่แสดงแหล่งปลูก ในปีการผลิต 2549

3.1 หน่วยงานที่รับผิดชอบ

ส่วนวิเคราะห์สภาพการใช้ที่ดินที่ 2
 สำนักสำรวจดินและวางแผนการใช้ที่ดิน
 กรมพัฒนาที่ดิน

3.2 คณะผู้ดำเนินงาน

ที่ปรึกษา

นายชัยวัฒน์	สิทธิบุศย์	อธิบดีกรมพัฒนาที่ดิน
นายชุมพล	ลิลิตธรรม	ผอ.สำนักสำรวจดินและวางแผนการใช้ที่ดิน

คณะทำงาน

นายสุเทพ	ชุตีรัตน์พันธุ์	รักษาการหัวหน้าส่วนวิเคราะห์ สภาพการใช้ที่ดินที่ 2
นายโกมล	ศรจรัสสุวรรณ	นักวิชาการเกษตร 8 ว.
นายประมวล	ศรีเรือง	นักวิชาการเกษตร 5
นางสาวอมรรรัตน์	สระเพชร	นักวิชาการเกษตร 5
นางสาวสลิลลา	เอี่ยมอิทธิพล	นักวิชาการเกษตร 5
นางสาวอำไพวรรณ	สุนาวัน	นักวิชาการเกษตร 4

3.3 อุปกรณ์และข้อมูล

(1) อุปกรณ์

- เครื่องคอมพิวเตอร์บุคคลพร้อมอุปกรณ์เครื่องฟ่ง ได้แก่ Plotter, Printer
- โปรแกรมประยุกต์ PCI (EASI/PACE) เพื่อใช้ในการเตรียมข้อมูลเชิงตัวเลข (Digital data) จากดาวเทียม Landsat-5 (ระบบ Themathic Mapper : TM) และการผลิตภาพจากดาวเทียมเพื่อใช้ในการตรวจสอบภาคสนาม

- โปรแกรมประยุกต์สารสนเทศภูมิศาสตร์ ใช้ในการรวบรวม จัดเก็บ วิเคราะห์ข้อมูล และแสดงผลในรูปแบบที่ Digital และแผนที่กระดาษ (Hard copy)
- เครื่องอ่านพิกัดทางภูมิศาสตร์ (Global Positioning System - GPS)
- รถยนต์ใช้ในการตรวจสอบภาคสนาม
- กล้องถ่ายภาพ เพื่อบันทึกข้อมูลในภาคสนามประกอบการวิเคราะห์ และรายงาน
- เข็มทิศและอุปกรณ์สนามอื่น ๆ

(2) ข้อมูล

- ข้อมูลเชิงตัวเลข (Digital data) จากดาวเทียม Landsat-5 (ระบบ Thematic Mapper : TM) ครอบคลุมทุกจังหวัดเป้าหมาย จากสำนักงานพัฒนาเทคโนโลยีอวกาศและภูมิสารสนเทศ (องค์การมหาชน) กระทรวงวิทยาศาสตร์และเทคโนโลยี
- แผนที่ Digital การใช้ที่ดินระดับจังหวัด สำรวจปี พ.ศ. 2543 - 2545 โดยสำนักสำรวจดินและวางแผนการใช้ที่ดิน กรมพัฒนาที่ดิน
- แผนที่ Digital แสดงขอบเขตการปกครองระดับตำบล ปี พ.ศ. 2547 จากกรมการปกครอง
- แผนที่ภูมิประเทศมาตราส่วน 1 : 50,000 และ 1 : 250,000 ครอบคลุมพื้นที่สำรวจ จากกรมแผนที่ทหาร
- ข้อมูลสถิติการเกษตร จากกรมส่งเสริมการเกษตร และสำนักงานเศรษฐกิจการเกษตร ปี พ.ศ. 2547 - 2548
- ข้อมูลเกี่ยวกับพืชเศรษฐกิจของประเทศไทย จากกรมวิชาการเกษตร และกรมส่งเสริมการเกษตร กระทรวงเกษตรและสหกรณ์ และข้อมูลอื่นๆที่เกี่ยวข้อง จากกรมโรงงานอุตสาหกรรม และกรมส่งเสริมการส่งออก

ตารางที่ 2 รายละเอียดข้อมูลจากดาวเทียม Landsat-5 (TM) ที่ใช้ดำเนินการ ปี พ.ศ. 2549

Path/Row	วันที่บันทึกข้อมูล	พื้นที่ครอบคลุม (จังหวัด)
130-47	15 พ.ย.48 , 3 ก.พ.49	ลำปาง เชียงราย พะเยา
130-48		อุตรดิตถ์ พิษณุโลก
130-49		อุทัยธานี
130-50	15 พ.ย.48 , 3 ก.พ.49	กาญจนบุรี สุพรรณบุรี
130-51		ราชบุรี เพชรบุรี
129-48	27 ม.ค.49 , 28 ก.พ.49	เลย พิษณุโลก
129-49		พิษณุโลก
129-50	24 พ.ย.48 , 27 ม.ค.49	สุพรรณบุรี ฉะเชิงเทรา
129-51		เพชรบุรี ชลบุรี ระยอง
129-52		ประจวบคีรีขันธ์ ชุมพร
128-47	1 พ.ย.48 , 21 ก.พ.49	หนองคาย
128-48		
128-51	1 พ.ย.48 , 9 มี.ค.49	ระยอง จันทบุรี ตราด ชลบุรี ฉะเชิงเทรา
127-48	3 เม.ย.49	นครพนม
127-49		

3.4 วิธีดำเนินงาน

1) **รวบรวมและตรวจสอบเอกสาร** เอกสารและข้อมูลต่างๆ ทั้งในรูปรายงานและแผนที่ที่เกี่ยวข้อง ข้อมูลสถิติของพื้นที่ปลูกและผลผลิตจะได้รับการตรวจสอบ เพื่อนำข้อมูลดังกล่าวมากำหนดแผนการดำเนินการทั้งพื้นที่สำรวจและวิธีการ รวมทั้งระยะเวลาดำเนินการทั้งโครงการ

2) การเตรียมข้อมูลจากดาวเทียม

2.1 การแก้ไขความคลาดเคลื่อนทางเรขาคณิต (Geometric Correction) เนื่องจากข้อมูลดาวเทียมที่ได้มา ยังมีความคลาดเคลื่อนในเชิงตำแหน่งทางภูมิศาสตร์ จึงต้องดำเนินการแก้ตำแหน่งให้ถูกต้องเพื่อให้ซ้อนทับกับข้อมูล (แผนที่) อื่นๆ ได้ โดยใช้แผนที่แผนที่ภูมิประเทศมาตราส่วน 1 : 50,000 จากกรมแผนที่ทหารเป็นแผนที่อ้างอิง โดยใช้โปรแกรมประยุกต์ PCI (EASI/PACE) ในการดำเนินการ

2.2 การเน้นภาพ (Image Enhancement) เป็นการเพิ่มความคมชัดของข้อมูล ช่วยทำให้การวิเคราะห์มีความถูกต้องแม่นยำมากยิ่งขึ้น

2.3 การผลิตภาพข้อมูลดาวเทียม ภาพที่ใช้เป็นภาพผสมสีเท็จสามช่วงคลื่น โดยทำการผสมสีดังนี้ ช่วงคลื่นที่ 4 ให้ผ่านตัวกรองแสงสีแดง (Red filter) ช่วงคลื่นที่ 5 ให้ผ่านตัวกรองแสงสีเขียว (Green filter) ช่วงคลื่นที่ 3 ให้ผ่านตัวกรองแสงสีน้ำเงิน (Blue filter) จะทำให้ได้ภาพผสม 3 ช่วงคลื่น เป็น 4R - 5G - 3B

3) การสำรวจและวิเคราะห์พื้นที่ปลูกสับปะรด

3.1 วิเคราะห์ข้อมูลดาวเทียม จำแนกพื้นที่ปลูกสับปะรด ในระดับตำบล อำเภอ และจังหวัด ครอบคลุมพื้นที่ปลูกทั้งหมด และจัดทำแผนที่แสดงพื้นที่ปลูกสับปะรดโดยการแปลจากภาพถ่ายดาวเทียมด้วยสายตา เพื่อใช้ตรวจสอบในภาคสนาม

3.2 การสำรวจภาคสนาม ตรวจสอบการแปลภาพจากข้อมูลดาวเทียม จำแนกพื้นที่ปลูกสับปะรด และรวบรวมข้อมูลที่เกี่ยวข้องกับการปลูก เช่น ขนาดพื้นที่ พันธุ์สับปะรด ผลผลิตเฉลี่ยต่อไร่ ระยะเวลาเก็บเกี่ยว การจัดการดูแลรักษา ราคาที่เกษตรกรขายได้ เป็นต้น ทั้งนี้โดยใช้เครื่องอ่านพิกัดทางภูมิศาสตร์ (GPS) บอกตำแหน่งจุดตรวจสอบแต่ละจุดได้อย่างแม่นยำ ซึ่งสามารถอ้างอิงได้กับแผนที่ภูมิประเทศ มาตราส่วน 1 : 50,000 ทั้งนี้โดยมีเป้าหมายการเก็บข้อมูลครอบคลุมทุกตำบล

3.3 จัดทำแผนที่แสดงพื้นที่ปลูกสับปะรดรายตำบล ของแต่ละจังหวัด

4) **สร้างฐานข้อมูลสารสนเทศภูมิศาสตร์ (GIS database)** โดยการนำเข้าข้อมูลทั้งในรูปแบบแผนที่ จุดพิกัด พร้อมคุณลักษณะของจุดตรวจสอบจากภาคสนาม เพื่อสร้างฐานข้อมูลในการวิเคราะห์พื้นที่ปลูก พื้นที่ความเหมาะสมของดิน กลุ่มชุดดิน และประเมินผลผลิตด้วยระบบสารสนเทศภูมิศาสตร์ (GIS) ดังนี้

4.1 ฐานข้อมูลเชิงพื้นที่ (Spatial data) ประกอบด้วย

- แผนที่พื้นที่ปลูกสับปะรดรายตำบลของแต่ละจังหวัดทั้ง 21 จังหวัด

- แผนที่แสดงขอบเขตการปกครองระดับตำบล
- แผนที่เส้นทางคมนาคม
- พิกัดของจุดตรวจสอบข้อมูลจากภาคสนาม (แบบสอบถาม)
- แผนที่กลุ่มชุดดิน
- แผนที่จำแนกความเหมาะสมของดิน สำหรับสับปะรด

4.2 **ฐานข้อมูลเชิงคุณลักษณะ (Attribute data)** เป็นการกำหนดคุณลักษณะของแผนที่นำเข้าไปแต่ละประเภทข้อมูล (จากแบบสอบถามภาคสนาม) จากนั้นสร้างความสัมพันธ์ระหว่างฐานข้อมูลทั้งสอง เพื่อเตรียมความพร้อมในการวิเคราะห์ในระบบสารสนเทศภูมิศาสตร์ต่อไป

5) **การหาค่าผลผลิตเฉลี่ยเป็นรายตำบล** เป็นการหาค่าผลผลิตเฉลี่ยของสับปะรด โดยรวบรวมข้อมูลผลผลิตเฉลี่ยของทุกจุดตรวจสอบ (รวมพันธุ์) ในแต่ละตำบล แล้วหาค่าเฉลี่ย จากนั้นจึงนำไปคำนวณหาผลผลิตรวมของตำบลนั้นๆ ในกรณีที่บางตำบลมีจำนวนจุดตรวจสอบน้อย ก็ทำได้โดยการรวมกับตำบลอื่นๆที่อยู่ใกล้เคียงแล้วหาค่าเฉลี่ย สำหรับบางตำบลที่ไม่มีข้อมูลจากจุดตรวจสอบ ก็ใช้ค่าเฉลี่ยของตำบลข้างเคียง หรือจากค่าผลผลิตเฉลี่ยระดับอำเภอของกรมส่งเสริมการเกษตร ปีการเพาะปลูก 2547/48


6) **การวิเคราะห์และประมวลผลข้อมูลในระบบสารสนเทศภูมิศาสตร์** เป็นการวิเคราะห์เพื่อหาพื้นที่ปลูกและผลผลิตรวมของสับปะรดเป็นรายตำบล จากฐานข้อมูลที่ได้จากข้อ 4 และข้อ 5 โดยวิธีการซ้อนทับทางคณิตศาสตร์ (Intersection) ของแผนที่แสดงเขตการปกครองระดับตำบล ของแต่ละจังหวัด ด้วยโปรแกรมสารสนเทศภูมิศาสตร์ ผลที่ได้คือ พื้นที่ปลูก และผลผลิตรวมของสับปะรดเป็นรายตำบลของทั้ง 21 จังหวัด จากนั้นจัดทำแผนที่แสดงรายละเอียด เพื่อเผยแพร่ต่อไป

3.5 พื้นที่ดำเนินงาน

ครอบคลุมพื้นที่ปลูกสับปะรด 21 จังหวัดใน 5 ภาค คือภาคกลางได้แก่ จังหวัดประจวบคีรีขันธ์ เพชรบุรี ราชบุรี กาญจนบุรี และจังหวัดสุพรรณบุรี ภาคตะวันออกได้แก่ จังหวัดระยอง ชลบุรี ตราด ฉะเชิงเทรา และจังหวัดจันทบุรี ภาคเหนือได้แก่ จังหวัดอุทัยธานี ลำปาง พะเยา เชียงราย และจังหวัดอุตรดิตถ์ ภาคตะวันออกเฉียงเหนือได้แก่ จังหวัดหนองคาย ชัยภูมิ นครพนม และจังหวัดเลย ภาคใต้ได้แก่ จังหวัดชุมพร



รูปที่ 2 ภาพดาวเทียม LANDSAT – 5 (TM) แสดงพื้นที่ปลูกสับปะรดบริเวณ อ.ปลวกแดง จ.ระยอง (บันทึกเมื่อ 27 มกราคม 2549)



รูปที่ 3 ภาพดาวเทียม LANDSAT – 5 (TM) แสดงพื้นที่ปลูกสับปะรดบริเวณ อ.เมือง จ.ลำปาง (บันทึกเมื่อ 7 มีนาคม 2549)

3.6 ระยะเวลาดำเนินการ

เริ่ม เดือนตุลาคม พ.ศ. 2548

สิ้นสุด เดือนเมษายน พ.ศ. 2549

รวมเวลาในการดำเนินการทั้งสิ้น 7 เดือน

4. ผลที่จะได้รับ

- 1) แผนที่แสดงพื้นที่ปลูก (Digital file และ Hard copy) รายตำบล ของสับปะรดโรงงานทั่วประเทศ
- 2) ฐานข้อมูลด้านการผลิตและแหล่งแปรรูปของสับปะรดโรงงาน ในปีการผลิต 2549 รายตำบล ซึ่งทำให้ทราบถึงแหล่งปลูก ปริมาณผลผลิต พันธุ์ การจัดการ ราคาผลผลิต และข้อมูลอื่นๆ ซึ่งสามารถใช้เป็นฐานข้อมูลการผลิต เพื่อกำหนดยุทธศาสตร์ในการพัฒนาเพิ่มประสิทธิภาพการผลิต และการตลาดในอนาคต

5. ผลการดำเนินงาน

5.1 การกระจายพันธุ์สับปะรดที่ปลูกในปีการผลิต 2549

ผลการสำรวจตรวจสอบ และรวบรวมข้อมูล ในภาพรวมของพื้นที่ปลูกสับปะรดทั้ง 21 จังหวัดทั่วประเทศ พบว่าในจำนวนจุดตรวจสอบจากเกษตรกรทั้งหมด 2,855 ราย พันธุ์สับปะรดที่เกษตรกรนิยมปลูกมากที่สุดคือ พันธุ์ปัตตาเวีย คิดเป็นร้อยละ 92.61 ของจำนวนเกษตรกรที่สอบถามทั้งหมด นอกจากนั้นก็มีพันธุ์อื่นๆได้แก่ พันธุ์ตราดสีทอง เป็นต้น (รายละเอียดดูจากตารางที่ 3)

ตารางที่ 3 จำนวนและอัตราร้อยละของจุดตรวจสอบพันธุ์ของสับปะรด รายภาค ปีการผลิต 2549

พันธุ์สับปะรด	ภาคกลาง		ภาคตะวันออก		ภาคตะวันออกเฉียงเหนือ		ภาคเหนือ		ภาคใต้		รวมทั้งประเทศ	
	จำนวนจุด	ร้อยละ	จำนวนจุด	ร้อยละ	จำนวนจุด	ร้อยละ	จำนวนจุด	ร้อยละ	จำนวนจุด	ร้อยละ	จำนวนจุด	ร้อยละ
พันธุ์ปัตตาเวีย	1,118	42.28	1,084	41.00	146	5.52	185	7.00	111	4.20	2,644	92.61
ไม่ระบุพันธุ์	32	18.39	-	-	76	43.68	50	28.73	16	9.20	174	6.09
พันธุ์ตราดสีทอง	-	-	14	100.00	-	-	-	-	-	-	14	0.49
พันธุ์อื่นๆ	1	4.35	6	26.09	2	8.69	14	60.87	-	-	23	0.81
รวม	1,151	40.32	1,104	38.67	224	7.84	249	8.72	127	4.45	2,855	100.00

ตารางที่ 4 จำนวนและอัตราร้อยละของจุดตรวจสอบพันธุ์ของสับปะรด รายจังหวัด ภาคกลาง ปีการผลิต 2549

จังหวัด	พันธุ์ปัตตาเวีย		ไม่ระบุพันธุ์		พันธุ์อื่นๆ		รวมทั้งหมด	
	จำนวนจุด	ร้อยละ	จำนวนจุด	ร้อยละ	จำนวนจุด	ร้อยละ	จำนวนจุด	ร้อยละ
ประจวบคีรีขันธ์	626	96.16	25	3.84	-	-	651	56.56
เพชรบุรี	171	98.84	2	1.16	-	-	173	15.03
กาญจนบุรี	160	96.97	5	3.03	-	-	165	14.34
ราชบุรี	120	99.17	-	-	1	0.83	121	10.51
สุพรรณบุรี	41	100.00	-	-	-	-	41	3.56
รวม	1,118	97.13	32	2.78	1	0.09	1,151	100.00

ตารางที่ 5 จำนวนและอัตราร้อยละของจุดตรวจสอบพันธุ์ของสับปะรด รายจังหวัด ภาคตะวันออก ปีการผลิต 2549

จังหวัด	พันธุ์ปัตตาเวีย		พันธุ์ตราดสีทอง		พันธุ์อื่นๆ		รวมทั้งหมด	
	จำนวนจุด	ร้อยละ	จำนวนจุด	ร้อยละ	จำนวนจุด	ร้อยละ	จำนวนจุด	ร้อยละ
ระยอง	444	99.33	-	-	3	0.67	447	40.49
ตราด	222	93.28	13	5.46	3	1.26	238	21.56
ชลบุรี	187	100.00	-	-	-	-	187	16.94
ฉะเชิงเทรา	129	100.00	-	-	-	-	129	11.68
จันทบุรี	102	99.03	1	0.97	-	-	103	9.33
รวม	1,084	98.19	14	1.27	6	0.54	1,104	100.00

ตารางที่ 6 จำนวนและอัตราร้อยละของจุดตรวจสอบพันธุ์ของสับปะรด รายจังหวัด ภาคตะวันออกเฉียงเหนือ ปีการผลิต 2549

จังหวัด	พันธุ์ปัตตาเวีย		ไม่ระบุพันธุ์		พันธุ์อื่นๆ		รวมทั้งหมด	
	จำนวนจุด	ร้อยละ	จำนวนจุด	ร้อยละ	จำนวนจุด	ร้อยละ	จำนวนจุด	ร้อยละ
หนองคาย	92	66.67	46	33.33	-	-	138	61.61
นครพนม	31	75.61	9	21.95	1	2.44	41	18.30
เลย	8	26.67	21	70.00	1	3.33	30	13.39
ชัยภูมิ	15	100.00	-	-	-	-	15	6.70
รวม	146	65.18	76	33.93	2	0.89	224	100.00

ตารางที่ 7 จำนวนและอัตราร้อยละของจุดตรวจสอบพันธุ์ของสับปะรด รายจังหวัด ภาคเหนือ ปีการผลิต 2549

จังหวัด	พันธุ์ปัตตาเวีย		ไม่ระบุพันธุ์		พันธุ์อื่นๆ		รวมทั้งหมด	
	จำนวนจุด	ร้อยละ	จำนวนจุด	ร้อยละ	จำนวนจุด	ร้อยละ	จำนวนจุด	ร้อยละ
อุทัยธานี	65	60.75	42	39.25	-	-	107	42.97
พิษณุโลก	50	94.34	-	-	3	5.66	53	21.29
ลำปาง	62	100.00	-	-	-	-	62	24.90
อุดรดิตถ์	1	5.00	8	40.00	11	55.00	20	8.03
เชียงใหม่	6	100.00	-	-	-	-	6	2.41
พะเยา	1	100.00	-	-	-	-	1	0.40
รวม	185	74.30	50	20.08	14	5.62	249	100.00

ตารางที่ 8 จำนวนและอัตราร้อยละของจุดตรวจสอบพันธุ์ของสับปะรด รายจังหวัด ภาคใต้ ปีการผลิต 2549

จังหวัด	พันธุ์ปัตตาเวีย		ไม่ระบุพันธุ์		รวมทั้งหมด	
	จำนวนจุด	ร้อยละ	จำนวนจุด	ร้อยละ	จำนวนจุด	ร้อยละ
ชุมพร	111	87.40	16	12.60	127	100.00
รวม	111	87.40	16	12.60	127	100.00

5.2 การประเมินผลผลิตสับปะรด ปีการผลิต 2549

จากการวิเคราะห์พื้นที่ปลูกสับปะรดทั่วประเทศ โดยใช้ข้อมูลจากดาวเทียม Landsat-5 ระบบ TM ร่วมกับการตรวจสอบภาคสนาม พบว่าในปีการผลิต 2549 มีพื้นที่ปลูกครอบคลุม 21 จังหวัด รวมเนื้อที่ทั้งสิ้น 902,178 ไร่ จาก 5 ภูมิภาค โดยภาคกลางมีพื้นที่ปลูกมากที่สุดประมาณร้อยละ 52.83 ของพื้นที่ปลูกทั่วประเทศ และจังหวัดประจวบคีรีขันธ์มีเนื้อที่ปลูกมากที่สุดของประเทศ 322,075 ไร่ หรือร้อยละ 35.70 ของพื้นที่ปลูกทั่วประเทศ โดยเป็นเกษตรกรรายย่อยที่มีเนื้อที่ปลูกขนาด 1 - 20 ไร่ มากที่สุด ร้อยละ 56.99 ของเกษตรกรตัวอย่างทั้งหมด 2,855 ราย รองมาคือขนาดเนื้อที่ปลูกมากกว่า 20 - 50 ไร่ มากกว่า 50 - 100 ไร่ และมากกว่า 100 ไร่ จำนวนร้อยละ 25.08 8.90 และร้อยละ 3.43 ตามลำดับ

จากข้อมูลภาคสนามนำมาวิเคราะห์หาผลผลิตเฉลี่ยเป็นรายตำบล เพื่อประเมินผลผลิตสับปะรดได้ผลผลิตรวมทั้งสิ้น 5,336,215.71 ตัน โดยมีผลผลิตเฉลี่ยทั่วประเทศ 5.91 ตันต่อไร่ จำแนกตามรายภาคได้ดังนี้

(1) **ภาคกลาง** มีเนื้อที่ปลูกสับปะรดในภาคกลางรวม 5 จังหวัด มีเนื้อที่รวม 476,604 ไร่ หรือร้อยละ 52.83 ของพื้นที่ปลูกสับปะรดทั่วประเทศ ได้ผลผลิตรวม 2,616,723.07 ตัน มีผลผลิตเฉลี่ยทั้งภาค 5.49 ตันต่อไร่ ถือเป็นแหล่งผลิตสับปะรดใหญ่ที่สุดของประเทศ โดยจังหวัดประจวบคีรีขันธ์ มีเนื้อที่ปลูกมากที่สุด 322,075 ไร่ และมีผลผลิต 1,777,668.81 ตัน พันธุ์ที่นิยมปลูกมาก คือ พันธุ์ปัตตาเวีย

(2) **ภาคตะวันออก** มีเนื้อที่ปลูกสับปะรดครอบคลุม 5 จังหวัด มีเนื้อที่รวม 319,702 ไร่ หรือร้อยละ 35.43 ของพื้นที่ปลูกสับปะรดทั่วประเทศ โดยมีผลผลิตรวม 2,109,895.31 ตัน ผลผลิตเฉลี่ยทั้งภาค 6.60 ตันต่อไร่ จังหวัดระยองเป็นแหล่งผลิตสับปะรดรายใหญ่ของภูมิภาคนี้ มีเนื้อที่รวม 184,781 ไร่ และมีผลผลิต 1,241,458.40 ตัน พันธุ์ที่นิยมปลูกมากของภูมิภาคนี้ คือ พันธุ์ปัตตาเวีย และพันธุ์ตราดสีทอง

(3) **ภาคเหนือ** มีเนื้อที่ปลูกสับปะรดรวม 6 จังหวัด มีเนื้อที่รวม 75,931 ไร่ หรือประมาณร้อยละ 8.42 ของพื้นที่ปลูกสับปะรดทั่วประเทศ มีผลผลิตรวม 435,750.58 ตัน ผลผลิตเฉลี่ยทั้งภาค 5.74 ตันต่อไร่ โดยมีจังหวัดพิษณุโลก และจังหวัดอุทัยธานีเป็นแหล่งปลูกใหญ่ของภูมิภาคนี้ มีเนื้อที่ 19,624 ไร่ และ 19,546 ไร่ มีผลผลิต 153,963.41 ตัน และ 99,009.40 ตัน พันธุ์สับปะรดที่นิยมปลูก คือ พันธุ์ปัตตาเวีย

(4) **ภาคตะวันออกเฉียงเหนือ** มีเนื้อที่ปลูกสับปะรดครอบคลุม 4 จังหวัด มีเนื้อที่รวม 19,679 ไร่ หรือร้อยละ 2.18 ของพื้นที่ทั้งหมด ได้ผลผลิตรวม 115,789.36 ตัน ผลผลิตเฉลี่ยทั้ง

ภาค 5.88 ต้นต่อไร่ จังหวัดหนองคายมีเนื้อที่ปลูกมากที่สุด 12,102 ไร่ และมีผลผลิต 78,202.53 ตัน พันธุ์สับปะรดที่นิยมปลูกมากที่สุดในภูมิภาคนี้ คือ พันธุ์ปัตตาเวีย

(5) ภาคใต้ มีเนื้อที่ปลูกสับปะรดในจังหวัดชุมพร 10,262 ไร่ หรือร้อยละ 1.14 ของพื้นที่ทั้งหมด ได้ผลผลิตรวม 58,057.39 ตัน ผลผลิตเฉลี่ยภาค 5.66 ต้นต่อไร่ พันธุ์สับปะรดที่นิยมปลูกมากที่สุด คือ พันธุ์ปัตตาเวีย

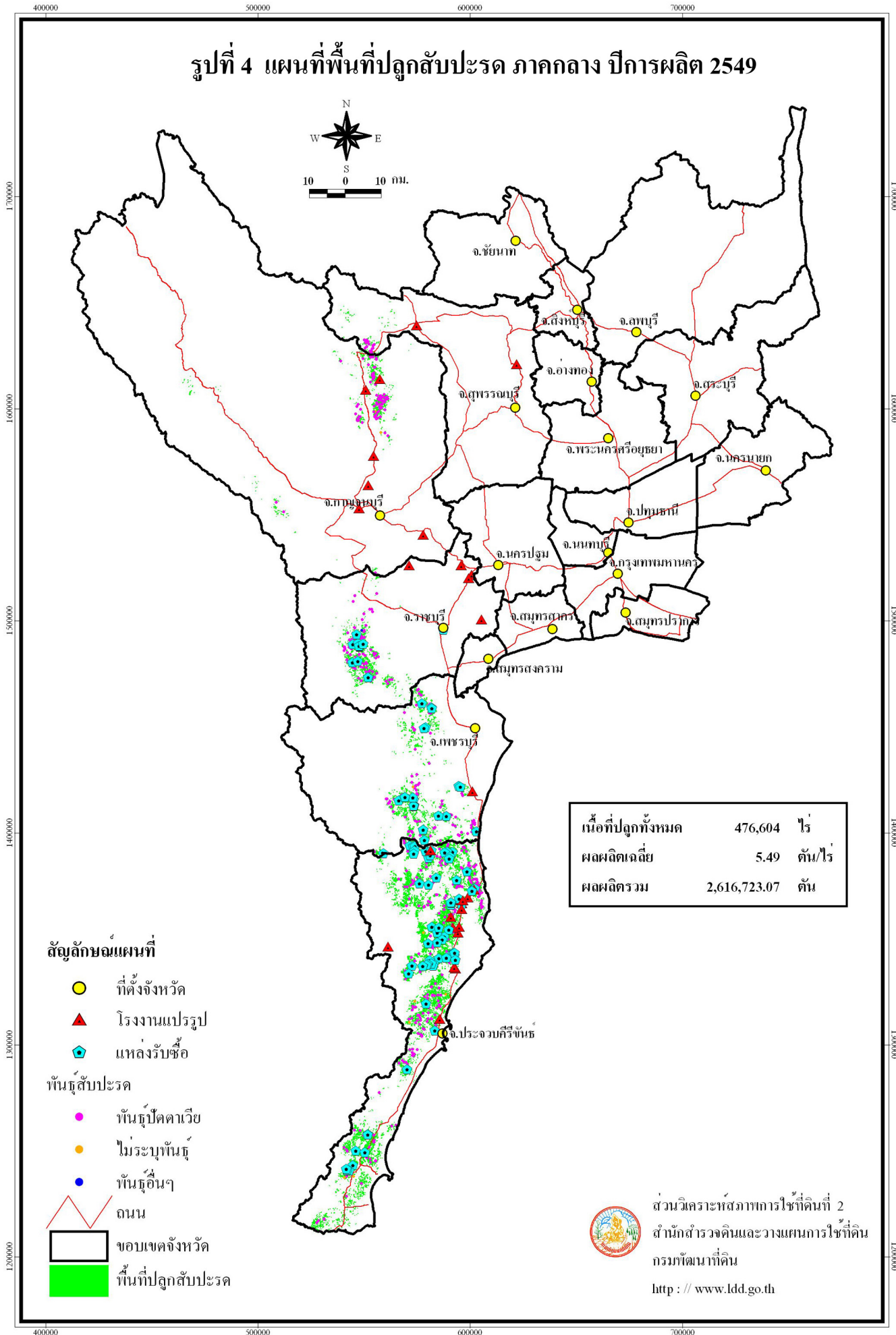
ตารางที่ 9 เนื้อที่ ผลผลิต ราคาและมูลค่าผลผลิตของสับปะรด รายจังหวัด ปีการผลิต 2549

ภาค / จังหวัด	เนื้อที่ (ไร่)	ผลผลิตเฉลี่ย (ตัน/ไร่)	ผลผลิตรวม (ตัน)	ราคาผลผลิต* (บาท/ตัน)	มูลค่าผลผลิต (บาท)
รวมทั้งประเทศ	902,178	5.91	5,336,215.71	3,755	20,038,011,547
ภาคกลาง	476,604	5.49	2,616,723.07	3,689	9,652,765,052
ประจวบคีรีขันธ์	322,075	5.52	1,777,668.81	3,615	6,425,424,926
เพชรบุรี	67,404	6.05	408,005.45	3,581	1,460,991,846
ราชบุรี	43,416	5.20	225,661.20	4,048	913,534,004
กาญจนบุรี	37,675	4.85	182,666.01	4,093	747,569,277
สุพรรณบุรี	6,034	3.76	22,721.60	4,632	105,244,999
ภาคตะวันออกเฉียงเหนือ	319,702	6.60	2,109,895.31	3,893	8,213,273,340
ระยอง	184,781	6.72	1,241,458.40	4,092	5,080,360,864
ชลบุรี	72,038	7.42	534,222.53	3,783	2,020,828,840
ตราด	40,254	4.58	184,390.90	3,039	560,382,738
ฉะเชิงเทรา	14,882	7.27	108,156.93	3,545	383,448,093
จันทบุรี	7,747	5.38	41,666.55	4,038	168,252,805
ภาคเหนือ	75,931	5.74	435,750.58	3,482	1,517,154,895
พิษณุโลก	19,624	7.85	153,963.41	3,911	602,109,836
อุทัยธานี	19,546	5.07	99,009.40	3,224	319,232,185
ลำปาง	19,091	5.34	101,906.22	3,226	328,758,639
เชียงใหม่	9,163	4.16	38,149.60	2,966	113,138,953
อุดรดิตถ์	8,149	4.98	40,573.95	3,619	146,826,882
พะเยา	358	6.00	2,148.00	3,300	7,088,400
ภาคตะวันออกเฉียงเหนือ	19,679	5.88	115,789.36	3,812	441,421,616
หนองคาย	12,102	6.46	78,202.53	4,088	319,678,147
ชัยภูมิ	3,964	6.33	25,106.50	2,717	68,208,420
นครพนม	2,233	3.28	7,325.07	4,480	32,814,855
เลย	1,380	3.74	5,155.26	4,019	20,720,194
ภาคใต้	10,262	5.66	58,057.39	3,676	213,396,644
ชุมพร	10,262	5.66	58,057.39	3,676	213,396,644

หมายเหตุ * ราคาขายปีการผลิต 2548

ตารางที่ 10 เปรียบเทียบเนื้อที่ปลูก ผลผลิต และผลผลิตเฉลี่ยของสับปะรด ประเทศไทย ปีการผลิต 2548 - 2549

ภาค / จังหวัด	เนื้อที่			ผลผลิตรวม			ผลผลิตเฉลี่ย		
	ปี 2548	ปี 2549	เพิ่มขึ้น/ลดลง ร้อยละ	ปี 2548	ปี 2549	เพิ่มขึ้น/ลดลง ร้อยละ	ปี 2548	ปี 2549	เพิ่มขึ้น/ลดลง ร้อยละ
รวมทั้งประเทศ	674,354	902,178	+ 33.78	3,703,580.49	5,336,215.71	+ 44.08	5.49	5.91	+ 7.65
ภาคกลาง	360,363	476,604	+ 32.26	1,803,601.68	2,616,723.07	+ 45.08	5.00	5.49	+ 9.80
ประจวบคีรีขันธ์	244,901	322,075	+ 31.51	1,214,298.68	1,777,668.81	+ 46.39	4.96	5.52	+ 11.29
เพชรบุรี	40,030	67,404	+ 68.38	220,489.46	408,005.45	+ 85.05	5.51	6.05	+ 9.80
ราชบุรี	41,743	43,416	+ 4.01	230,736.39	225,661.20	- 2.20	5.53	5.20	- 5.97
กาญจนบุรี	29,130	37,675	+ 29.33	117,491.98	182,666.01	+ 55.47	4.03	4.85	+ 20.35
สุพรรณบุรี	4,559	6,034	+ 32.35	20,585.17	22,721.60	+ 10.38	4.52	3.76	- 16.81
ภาคตะวันออก	236,050	319,702	+ 35.44	1,497,108.09	2,109,895.31	+ 40.93	6.34	6.60	+ 4.10
ระยอง	132,480	184,781	+ 39.48	899,000.18	1,241,458.40	+ 38.09	6.79	6.72	- 1.03
ชลบุรี	49,523	72,038	+ 45.46	346,763.30	534,222.53	+ 54.06	7.00	7.42	+ 6.00
ตราด	36,372	40,254	+ 10.67	153,905.66	184,390.90	+ 19.81	4.23	4.58	+ 8.27
ฉะเชิงเทรา	11,515	14,882	+ 29.24	70,848.66	108,156.93	+ 52.66	6.15	7.27	+ 18.21
จันทบุรี	6,160	7,747	+ 25.76	26,590.29	41,666.55	+ 56.70	4.32	5.38	+ 24.54
ภาคเหนือ	56,537	75,931	+ 34.30	292,252.69	435,750.58	+ 49.10	5.17	5.74	+ 11.03
พิษณุโลก	13,128	19,624	+ 49.48	70,194.26	153,963.41	+ 119.34	5.35	7.85	+ 46.73
อุทัยธานี	20,133	19,546	- 2.92	104,833.09	99,009.40	- 5.56	5.21	5.07	- 2.69
ลำปาง	13,308	19,091	+ 43.46	69,744.00	101,906.22	+ 46.11	5.24	5.34	+ 1.91
เชียงราย	6,057	9,163	+ 51.28	25,731.75	38,149.60	+ 48.26	4.25	4.16	- 2.12
อุตรดิตถ์	3,723	8,149	+ 118.88	20,907.19	40,573.95	+ 94.07	5.62	4.98	- 11.39
พะเยา	188	358	+ 90.43	842.40	2,148.00	+ 154.99	4.48	6.00	+ 33.93
ภาคตะวันออกเฉียงเหนือ	13,460	19,679	+ 46.20	69,817.74	115,789.36	+ 65.85	5.19	5.88	+ 13.29
หนองคาย	10,093	12,102	+ 19.90	56,976.45	78,202.53	+ 37.25	5.65	6.46	+ 14.34
ชัยภูมิ	-	3,964	+ 100.00	-	25,106.50	+ 100.00	-	6.33	+ 100.00
นครพนม	2,400	2,233	- 6.96	9,468.77	7,325.07	- 22.64	3.95	3.28	- 16.96
เลย	967	1,380	+ 42.71	3,372.52	5,155.26	+ 52.86	3.49	3.74	+ 7.16
ภาคใต้	7,944	10,262	+ 29.18	40,800.29	58,057.39	+ 42.30	5.14	5.66	+ 10.12
ชุมพร	7,944	10,262	+ 29.18	40,800.29	58,057.39	+ 42.30	5.14	5.66	+ 10.12

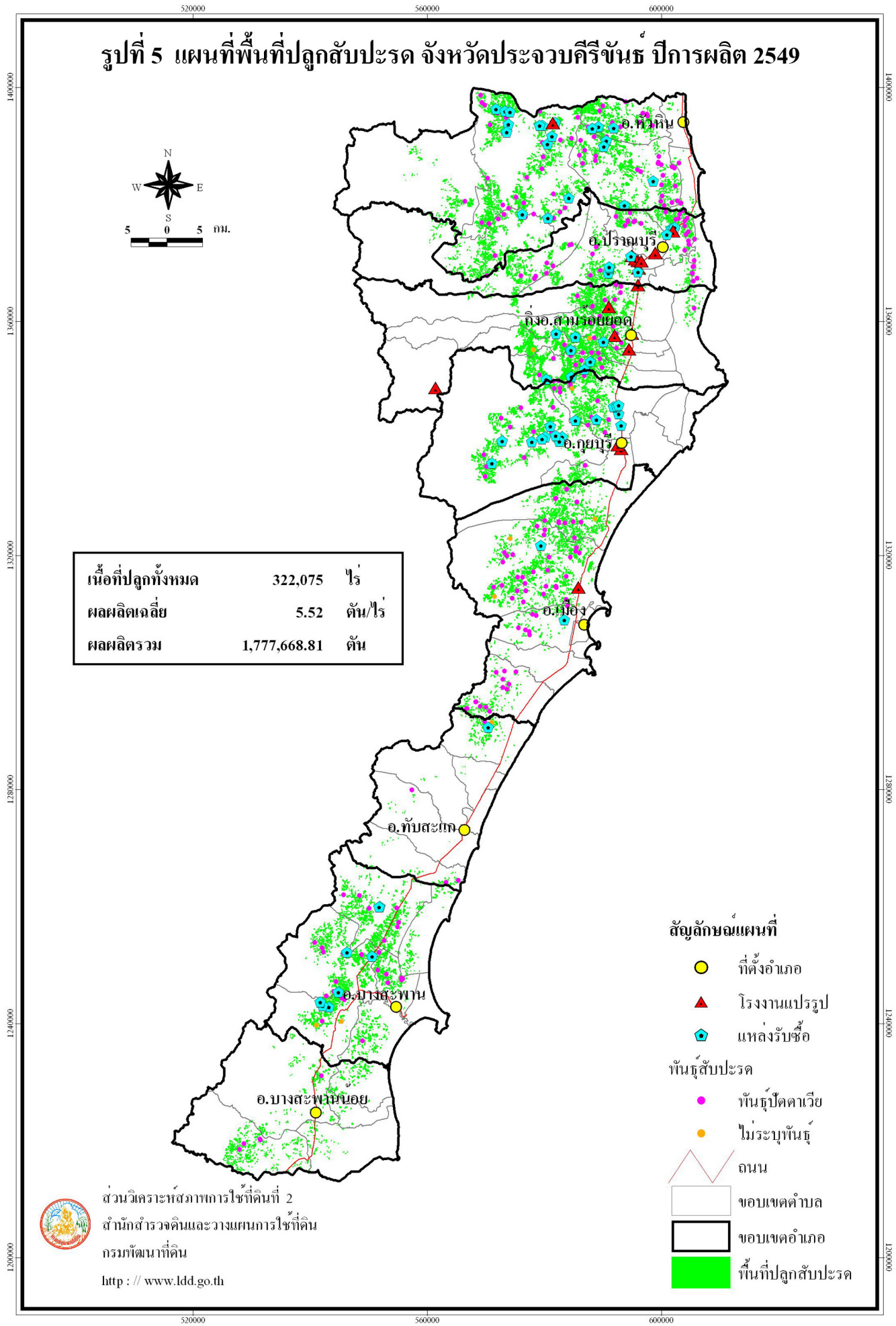


ตารางที่ 11 เนื้อที่ ผลผลิต ราคาและมูลค่าผลผลิตของสับปะรด รายจังหวัด ภาคกลาง ปีการผลิต 2549

จังหวัด	เนื้อที่ (ไร่)	ผลผลิตเฉลี่ย (ตัน/ไร่)	ผลผลิตรวม (ตัน)	ราคาผลผลิต* (บาท/ตัน)	มูลค่าผลผลิต (บาท)
รวมทั้งภาค	476,604	5.49	2,616,749.65	3,689	9,652,886,989
ประจวบคีรีขันธ์	322,075	5.52	1,777,668.81	3,615	6,425,424,926
เพชรบุรี	67,404	6.05	408,005.45	3,581	1,460,991,846
ราชบุรี	43,416	5.20	225,661.20	4,048	913,534,004
กาญจนบุรี	37,675	4.85	182,666.01	4,093	747,569,277
สุพรรณบุรี	6,034	3.76	22,748.18	4,632	105,366,936

หมายเหตุ * ราคาขายปีการผลิต 2548

รูปที่ 5 แผนที่พื้นที่ปลูกสับปะรด จังหวัดประจวบคีรีขันธ์ ปีการผลิต 2549



ส่วนวิเคราะห์สภาพการใช้ที่ดินที่ 2
 สำนักสำรวจดินและวางแผนการใช้ที่ดิน
 กรมพัฒนาที่ดิน
<http://www.ddd.go.th>

- สัญลักษณ์แผนที่**
- ที่ตั้งอำเภอ
 - ▲ โรงงานแปรรูป
 - ⬢ แหล่งรับซื้อ
- พันธุ์สับปะรด**
- พันธุ์ปัตตาเวีย
 - ไมระบุพันธุ์
- ถนน
 ขอบเขตตำบล
 ขอบเขตอำเภอ
 พื้นที่ปลูกสับปะรด

ตารางที่ 12 เนื้อที่ ผลิต ราคาและมูลค่าผลิตของสับปะรด รายตำบล จังหวัดประจวบคีรีขันธ์ ปีการผลิต 2549

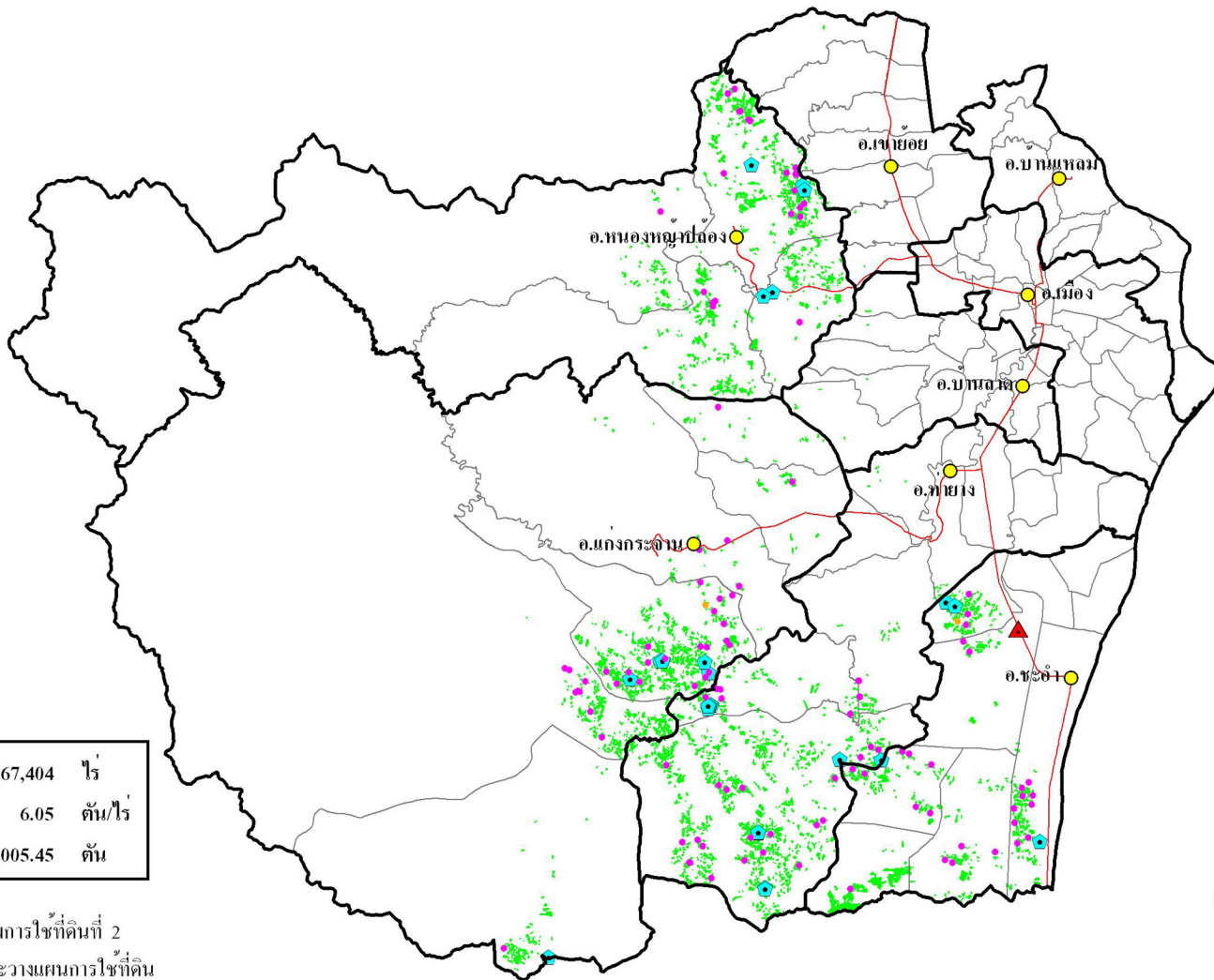
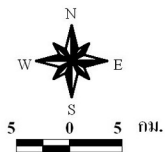
อำเภอ / ตำบล	เนื้อที่ (ไร่)	ผลผลิตเฉลี่ย (ตัน/ไร่)	ผลผลิตรวม (ตัน)	ราคาผลผลิต* (บาท/ตัน)	มูลค่าผลผลิต (บาท)
รวมทั้งจังหวัด	322,075	5.52	1,777,668.81	3,615	6,425,424,926
กิ่งอ.สามร้อยยอด	56,859	5.58	317,029.08	3,680	1,166,650,937
ไร่เก่า	14,099	5.06	71,340.94	3,538	252,404,246
ไร่ใหม่	15,544	5.23	81,295.12	3,569	290,142,283
ศาลาลัย	12,527	7.13	89,317.51	3,864	345,122,859
ศิลาลอย	13,455	5.09	68,485.95	3,724	255,041,678
สามร้อยยอด	1,234	5.34	6,589.56	3,633	23,939,871
กุยบุรี	39,662	5.48	217,507.12	3,581	778,784,542
กุยบุรี	3,542	5.74	20,331.08	3,525	71,667,057
สามกระทาย	13,844	4.54	62,851.76	3,529	221,803,861
หาดขาม	22,276	6.03	134,324.28	3,613	485,313,624
ทับสะแก	5,086	5.15	26,182.43	3,389	88,719,645
เขาล้าน	53	6.60	349.80	3,550	1,241,790
นาหูกวาง	207	4.69	970.83	3,767	3,657,117
แสงอรุณ	63	6.00	378.00	3,500	1,323,000
ห้วยยาง	3,641	5.80	21,117.80	3,338	70,491,216
อ่าทอง	1,122	3.00	3,366.00	3,567	12,006,522
บางสะพาน	46,903	4.71	221,111.36	3,648	806,523,350
กำเนิดนพคุณ	5,508	3.67	20,214.36	3,617	73,115,340
ชัยเกษม	14,357	5.10	73,220.70	3,653	267,475,217
ทองมงคล	6,235	5.32	33,170.20	3,610	119,744,422
ธงชัย	2,421	5.10	12,347.10	3,975	49,079,723
พงศ์ประศาสน์	4,110	6.10	25,071.00	3,544	88,851,624
ร้อนทอง	14,272	4.00	57,088.00	3,648	208,257,024
บางสะพานน้อย	13,338	5.54	73,830.06	3,588	264,935,290
ช้างแรก	3,526	5.20	18,335.20	3,740	68,573,648
ไชยราช	5,977	5.87	35,084.99	3,550	124,551,715
ทรายทอง	1,082	5.33	5,767.06	3,250	18,742,945
บางสะพาน	2,141	5.41	11,582.81	3,538	40,979,982
ปากแพรง	612	5.00	3,060.00	3,950	12,087,000

ตารางที่ 12 (ต่อ)

อำเภอ / ตำบล	เนื้อที่ (ไร่)	ผลผลิตเฉลี่ย (ตัน/ไร่)	ผลผลิตรวม (ตัน)	ราคาผลผลิต* (บาท/ตัน)	มูลค่าผลผลิต (บาท)
ปรางมนบุรี	29,361	5.62	161,366.28	3,616	583,540,415
เขาจ้าว	8,644	5.43	46,936.92	3,575	167,799,489
เขาน้อย	3,835	5.17	19,826.95	3,478	68,958,132
ปรางมนบุรี	983	4.88	4,797.04	3,643	17,475,617
ปากน้ำปราง	840	4.88	4,099.20	3,600	14,757,120
วังกั๊พง	7,031	5.75	40,428.25	3,883	156,982,895
หนองตาแต่ม	8,028	5.64	45,277.92	3,480	157,567,162
เมือง	48,060	5.69	273,454.00	3,616	988,777,569
เกาะหลัก	2,995	5.92	17,730.40	3,793	67,251,407
คลองวาฬ	276	3.67	1,012.92	3,533	3,578,646
บ่อนอก	15,686	5.93	93,017.98	3,633	337,934,321
ห้วยทราย	4,280	4.72	20,201.60	3,476	70,220,762
อ่าวน้อย	24,823	5.70	141,491.10	3,603	509,792,433
หัวหิน	82,806	5.84	483,492.48	3,614	1,747,493,178
ทับใต้	19,452	5.06	98,427.12	3,703	364,475,625
บึงนคร	11,258	6.40	72,051.20	3,593	258,879,962
หนองแก	752	5.00	3,760.00	3,750	14,100,000
หนองพลับ	34,070	6.05	206,123.50	3,579	737,716,007
ห้วยสัตว์ใหญ่	4,435	5.00	22,175.00	3,625	80,384,375
หัวหิน	237	5.00	1,185.00	3,750	4,443,750
หินเหล็กไฟ	12,602	6.33	79,770.66	3,604	287,493,459

หมายเหตุ * ราคาขายปีการผลิต 2548

รูปที่ 6 แผนที่พื้นที่ปลูกสับปะรด จังหวัดเพชรบุรี ปีการผลิต 2549



เนื้อที่ปลูกทั้งหมด	67,404	ไร่
ผลผลิตเฉลี่ย	6.05	ตัน/ไร่
ผลผลิตรวม	408,005.45	ตัน



ส่วนวิเคราะห์สภาพการใช้ที่ดินที่ 2
 สำนักสำรวจดินและวางแผนการใช้ที่ดิน
 กรมพัฒนาที่ดิน

<http://www.ddd.go.th>

สัญลักษณ์แผนที่

- ที่ตั้งอำเภอ
- โรงงานแปรรูป
- แหล่งรับซื้อ
- พันธุ์สับปะรด**
- พันธุ์ปัตตาเวีย
- ไม่ระบุพันธุ์
- ถนน
- ขอบเขตตำบล
- ขอบเขตอำเภอ
- พื้นที่ปลูกสับปะรด

ตารางที่ 13 เนื้อที่ ผลผลิต ราคาและมูลค่าผลผลิตของสับปะรด รายตำบล จังหวัดเพชรบุรี ปีการผลิต 2549

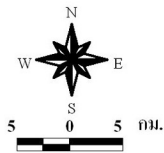
อำเภอ / ตำบล	เนื้อที่ (ไร่)	ผลผลิตเฉลี่ย (ตัน/ไร่)	ผลผลิตรวม (ตัน)	ราคาผลผลิต* (บาท/ตัน)	มูลค่าผลผลิต (บาท)
รวมทั้งจังหวัด	67,404	6.05	408,005.45	3,581	1,460,991,846
แก่งกระจาน	17,399	5.74	99,956.34	3,432	343,054,947
แก่งกระจาน	653	4.32	2,820.96	3,475	9,802,836
ป่าเต็ง	1,618	3.60	5,824.80	3,400	19,804,320
พุดสวรรค์	432	3.73	1,611.36	3,500	5,639,760
วังจันทร์	598	4.25	2,541.50	3,475	8,831,713
สองพี่น้อง	10,326	6.30	65,053.80	3,445	224,110,341
ห้วยแม่เพรียง	3,772	5.86	22,103.92	3,387	74,865,977
เขาย้อย	239	5.44	1,300.47	4,141	5,385,153
เขาย้อย	94	5.41	508.54	4,194	2,132,817
ทับคาง	67	5.41	362.47	4,194	1,520,199
หนองชุมพลเหนือ	61	5.41	330.01	4,194	1,384,062
หนองปรอง	13	5.85	76.05	3,500	266,175
ห้วยท่าช้าง	4	5.85	23.40	3,500	81,900
ชะอำ	13,042	5.49	71,600.89	3,672	262,939,512
เขาใหญ่	883	8.33	7,355.39	3,650	26,847,174
ชะอำ	2,513	4.94	12,414.22	3,600	44,691,192
ดอนขุนห้วย	2,291	5.48	12,554.68	4,400	55,240,592
ไร่ใหม่พัฒนา	3,374	5.44	18,354.56	3,500	64,240,960
สามพระยา	1,742	4.17	7,264.14	3,320	24,116,945
ห้วยทรายเหนือ	2,239	6.10	13,657.90	3,500	47,802,650
ท่ายาง	19,729	7.09	139,974.64	3,454	483,454,086
กลัดหลวง	1,836	5.99	10,997.64	3,200	35,192,448
เขากระปุก	17,082	7.32	125,040.24	3,466	433,389,472
ท่าคอย	107	5.48	586.36	4,400	2,579,984
ท่าไม้รวก	640	4.81	3,078.40	3,686	11,346,982
ท่าแลง	64	4.25	272.00	3,475	945,200
บ้านลาด	110	4.35	478.14	3,500	1,673,490
บ้านทาน	7	5.85	40.95	3,500	143,325

ตารางที่ 13 (ต่อ)

อำเภอ / ตำบล	เนื้อที่ (ไร่)	ผลผลิตเฉลี่ย (ตัน/ไร่)	ผลผลิตรวม (ตัน)	ราคาผลผลิต* (บาท/ตัน)	มูลค่าผลผลิต (บาท)
ไร่โคก	25	5.85	146.25	3,500	511,875
ห้วยซ้อง	10	3.73	37.30	3,500	130,550
ห้วยลึก	68	3.73	253.64	3,500	887,740
หนองหญ้าปล้อง	16,885	5.61	94,694.97	3,849	364,484,659
ท่าตะคร้อ	2,616	5.85	15,303.60	3,500	53,562,600
ยางน้ำก่ดใต้	4,055	5.81	23,559.55	3,400	80,102,470
ยางน้ำก่ดเหนือ	1,196	5.89	7,044.44	3,720	26,205,317
หนองหญ้าปล้อง	9,018	5.41	48,787.38	4,194	204,614,272

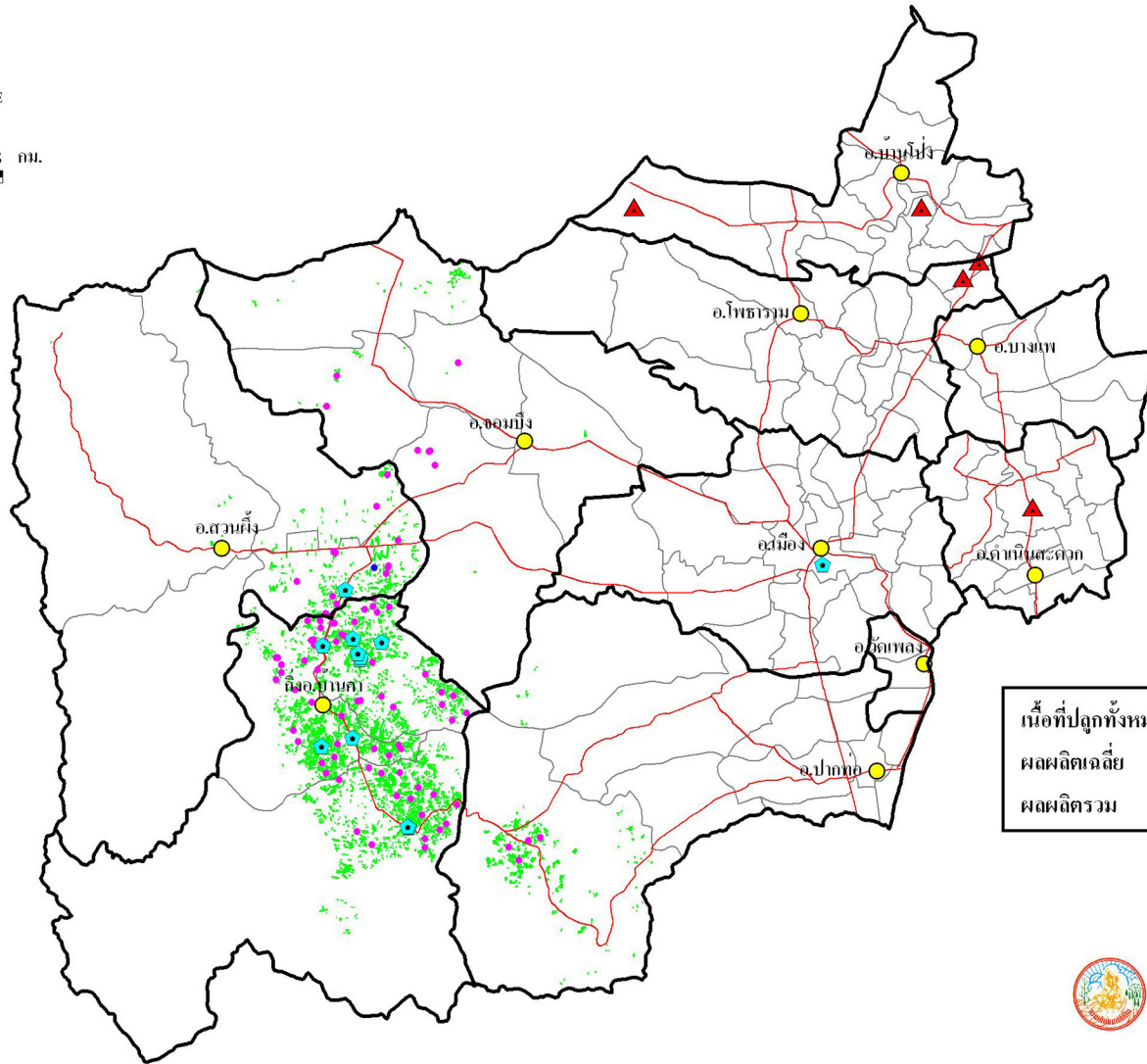
หมายเหตุ * ราคาขายปีการผลิต 2548

รูปที่ 7 แผนที่พื้นที่ปลูกสับปะรด จังหวัดราชบุรี ปีการผลิต 2549



สัญลักษณ์แผนที่

- ที่ตั้งอำเภอ
- ▲ โรงงานแปรรูป
- ◻ แหล่งรับซื้อ
- พื้นที่ปลูกสับปะรด
- พื้นที่ปลูกเดี่ยว
- พื้นที่อื่นๆ
- ถนน
- ขอบเขตตำบล
- ขอบเขตอำเภอ
- พื้นที่ปลูกสับปะรด



เนื้อที่ปลูกทั้งหมด	43,416	ไร่
ผลผลิตเฉลี่ย	5.20	ตัน/ไร่
ผลผลิตรวม	225,661.20	ตัน



ส่วนวิเคราะห์สภาพการไร่ที่ดินที่ 2
 สำนักสำรวจดินและวางแผนการใช้ที่ดิน
 กรมพัฒนาที่ดิน
<http://www.ddd.go.th>

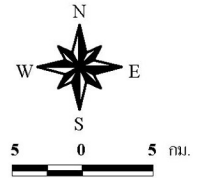
ตารางที่ 14 เนื้อที่ ผลผลิต ราคาและมูลค่าผลผลิตของสับปะรด รายตำบล จังหวัดราชบุรี ปีการผลิต 2549

อำเภอ / ตำบล	เนื้อที่ (ไร่)	ผลผลิตเฉลี่ย (ตัน/ไร่)	ผลผลิตรวม (ตัน)	ราคาผลผลิต* (บาท/ตัน)	มูลค่าผลผลิต (บาท)
รวมทั้งจังหวัด	43,416	5.20	225,661.20	4,048	913,534,004
กิ่งอ.บ้านคา	33,972	5.22	177,494.75	3,970	704,590,291
บ้านคา	11,698	4.91	57,437.18	4,262	244,797,261
บ้านบึง	12,143	5.34	64,843.62	3,615	234,409,686
หนองพันจันทร์	10,131	5.45	55,213.95	4,082	225,383,344
จอมบึง	1,034	6.07	6,279.93	4,828	30,317,412
แกมอ้น	627	6.10	3,824.70	4,950	18,932,265
จอมบึง	58	6.09	353.22	3,800	1,342,236
ด่านทับตะโก	284	6.10	1,732.40	4,950	8,575,380
เบิกไพร	24	6.09	146.16	3,800	555,408
รางบัว	41	5.45	223.45	4,082	912,123
ปากท่อ	3,826	5.11	19,550.40	4,083	79,823,694
ยางหัก	3,718	5.10	18,961.80	4,083	77,421,029
อ่างหิน	108	5.45	588.60	4,082	2,402,665
สวนผึ้ง	4,584	4.87	22,336.12	4,423	98,802,607
ตะนาวศรี	45	4.95	222.75	4,400	980,100
ท่าเคย	3,799	5.03	19,108.97	4,473	85,474,423
ป่าหวาย	633	4.06	2,569.98	4,110	10,562,618
สวนผึ้ง	107	4.06	434.42	4,110	1,785,466

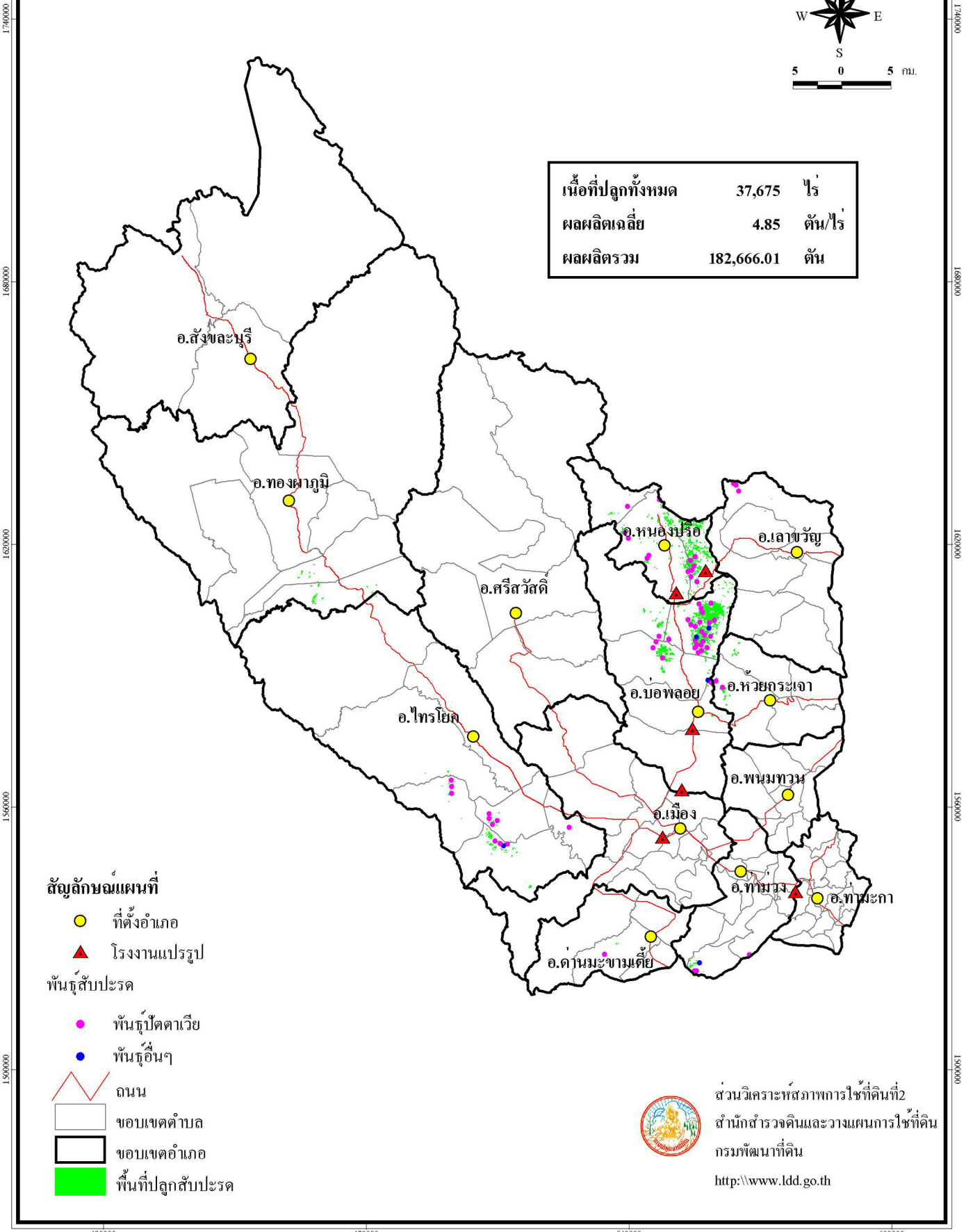
หมายเหตุ * ราคาขายปีการผลิต 2548

420000 480000 540000 600000

รูปที่ 8 แผนที่พื้นที่ปลูกสับปะรด จังหวัดกาญจนบุรี ปีการผลิต 2549



เนื้อที่ปลูกทั้งหมด	37,675	ไร่
ผลผลิตเฉลี่ย	4.85	ตัน/ไร่
ผลผลิตรวม	182,666.01	ตัน



สัญลักษณ์แผนที่

- ที่ตั้งอำเภอ
 - ▲ โรงงานแปรรูป
- พื้นที่ปลูกสับปะรด

- พื้นที่ปลูกตาเวีย
- พื้นที่อื่นๆ
- ถนน
- ขอบเขตตำบล
- ขอบเขตอำเภอ
- พื้นที่ปลูกสับปะรด



ส่วนวิเคราะห์สภาพการใช้ที่ดินที่ 2
 สำนักสำรวจดินและวางแผนการใช้ที่ดิน
 กรมพัฒนาที่ดิน
<http://www.ddd.go.th>

1740000

1680000

1620000

1560000

1500000

1740000

1680000

1620000

1560000

1500000

420000 480000 540000 600000

ตารางที่ 15 เนื้อที่ ผลผลิต ราคาและมูลค่าผลผลิตของสับปะรด รายตำบล จังหวัดกาญจนบุรี ปีการผลิต 2549

อำเภอ / ตำบล	เนื้อที่ (ไร่)	ผลผลิตเฉลี่ย (ตัน/ไร่)	ผลผลิตรวม (ตัน)	ราคาผลผลิต* (บาท/ตัน)	มูลค่าผลผลิต (บาท)
รวมทั้งจังหวัด	37,675	4.85	182,666.01	4,093	747,569,277
ด่านมะขามเตี้ย	37	5.00	185.00	4,500	832,500
ด่านมะขามเตี้ย	37	5.00	185.00	4,500	832,500
ทองผาภูมิ	920	41.40	38,088.78	4,567	173,951,458
ลีนถิ่น	680	4.17	19,044.39	4,567	86,975,729
หินดาด	240	4.17	19,044.39	4,567	86,975,729
ท่าม่วง	388	4.33	1,680.04	4,000	6,720,160
หนองตากยา	388	4.33	1,680.04	4,000	6,720,160
ไทรโยค	1,833	4.56	8,363.57	4,266	35,679,362
ไทรโยค	13	4.17	54.21	4,567	247,577
บ้องตี้	188	4.17	783.96	4,567	3,580,345
ลุ่มสุ่ม	301	4.65	1,399.65	4,000	5,598,600
วังกระแจะ	63	4.65	292.95	4,000	1,171,800
ศรีมงคล	1,268	4.60	5,832.80	4,300	25,081,040
บ่อพลอย	21,355	4.03	86,011.04	4,015	345,359,164
ช่องด่าน	3,139	4.26	13,372.14	4,260	56,965,316
บ่อพลอย	107	4.26	455.82	4,260	1,941,793
หนองรี	773	3.00	2,319.00	3,800	8,812,200
หุดมรัง	17,336	4.03	69,864.08	3,974	277,639,854
เลาขวัญ	122	4.36	531.92	4,250	2,260,660
ทุ่งกระบี่	102	4.36	444.72	4,250	1,890,060
หนองปลิง	9	4.36	39.24	4,250	166,770
หนองฝ้าย	11	4.36	47.96	4,250	203,830
หนองปรือ	11,743	3.64	42,697.66	3,742	159,779,972
สมเด็จพระเจริญ	131	3.58	468.98	3,842	1,801,821
หนองปรือ	4,304	3.58	15,408.32	3,842	59,198,765
หนองปลาไหล	7,308	3.67	26,820.36	3,683	98,779,386

ตารางที่ 15 (ต่อ)

อำเภอ / ตำบล	เนื้อที่ (ไร่)	ผลผลิตเฉลี่ย (ตัน/ไร่)	ผลผลิตรวม (ตัน)	ราคาผลผลิต* (บาท/ตัน)	มูลค่าผลผลิต (บาท)
ห้วยกระเจา	1,277	4.00	5,108.00	4,500	22,986,000
วังไผ่	300	4.00	1,200.00	4,500	5,400,000
ห้วยกระเจา	977	4.00	3,908.00	4,500	17,586,000

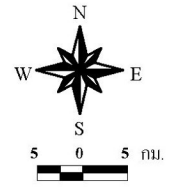
หมายเหตุ * ราคาขายปีการผลิต 2548

525000

600000

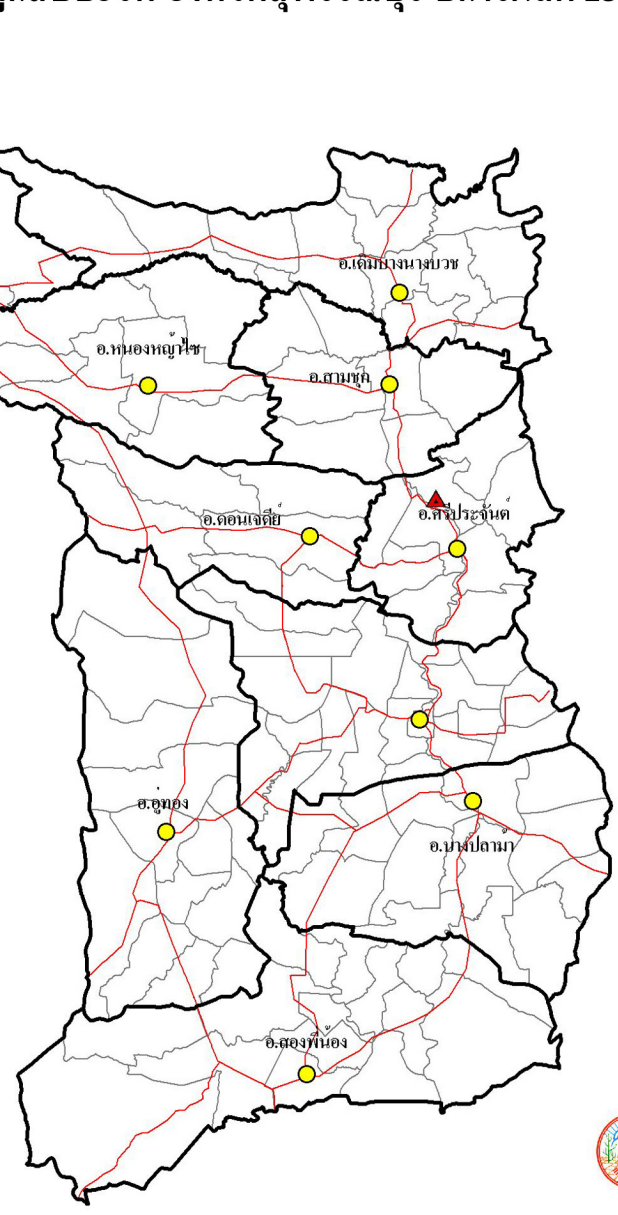
675000

รูปที่ 9 แผนที่พื้นที่ปลูกสับปะรด จังหวัดสุพรรณบุรี ปีการผลิต 2549



เนื้อที่ปลูกทั้งหมด	6,034 ไร่
ผลผลิตเฉลี่ย	3.76 ตัน/ไร่
ผลผลิตรวม	22,721.60 ตัน

- สัญลักษณ์แผนที่**
- ที่ตั้งอำเภอ
 - ▲ โรงงานแปรรูป
 - พื้นที่ปลูกสับปะรด
 - พื้นที่ปลูตดาเวีย
 - ถนน
 - ขอบเขตตำบล
 - ขอบเขตอำเภอ
 - พื้นที่ปลูกสับปะรด



ส่วนวิเคราะห์สภาพการใช้ที่ดินที่ 2
 สำนักสำรวจดินและวางแผนการใช้ที่ดิน
 กรมพัฒนาที่ดิน
<http://www.ddd.go.th>

1650000

1650000

1650000

1650000

525000

600000

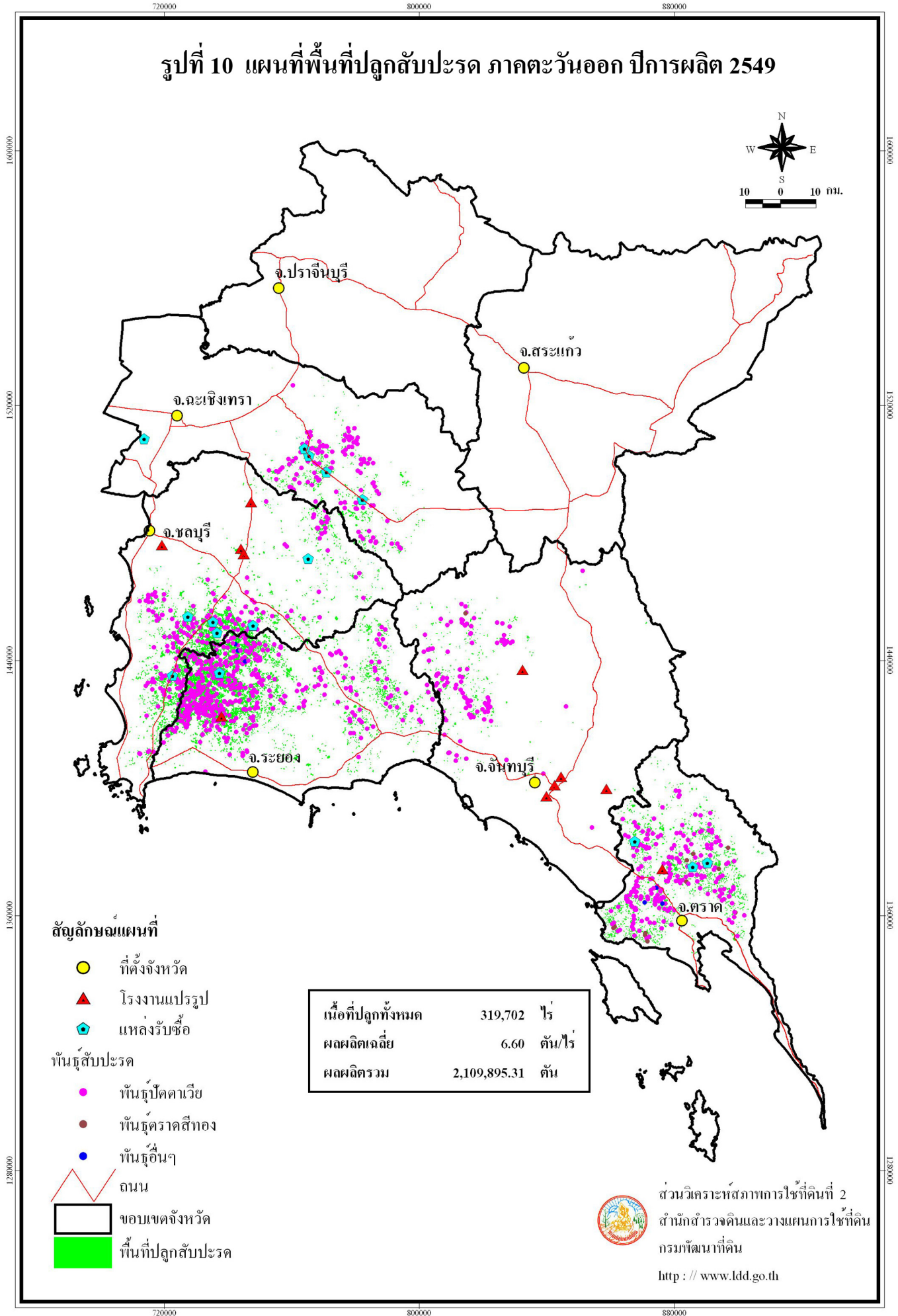
675000

ตารางที่ 16 เนื้อที่ ผลผลิต ราคาและมูลค่าผลผลิตของสับปะรด รายตำบล จังหวัดสุพรรณบุรี ปีการผลิต 2549

อำเภอ / ตำบล	เนื้อที่ (ไร่)	ผลผลิตเฉลี่ย (ตัน/ไร่)	ผลผลิตรวม (ตัน)	ราคาผลผลิต* (บาท/ตัน)	มูลค่าผลผลิต (บาท)
รวมทั้งจังหวัด	6,034	3.76	22,748.18	4,632	105,368,936
ด่านช้าง	6,034	3.76	22,748.18	4,632	105,368,936
ด่านช้าง	4,558	3.77	17,183.66	4,620	79,388,509
นิคมกระเสียว	304	3.77	1,146.08	4,620	5,294,890
วังยาว	570	3.74	2,148.90	4,620	9,927,918
ห้วยขมิ้น	286	3.77	1,078.22	4,740	5,110,763
องค์พระ	316	3.74	1,191.32	4,740	5,646,857

หมายเหตุ * ราคาขายปีการผลิต 2548

รูปที่ 10 แผนที่พื้นที่ปลูกสับปะรด ภาคตะวันออก ปีการผลิต 2549

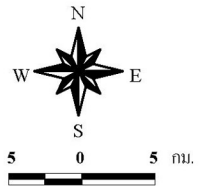
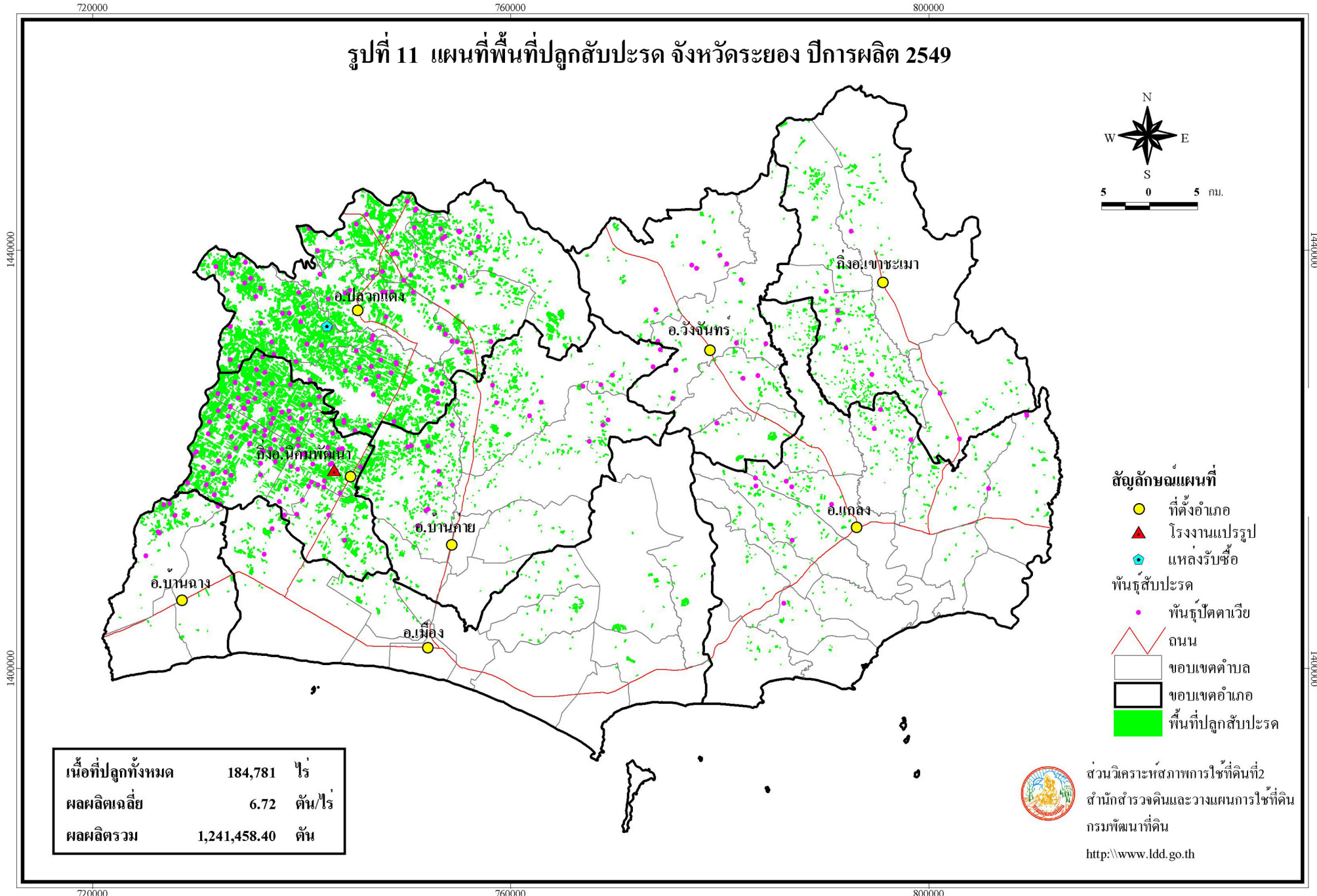


ตารางที่ 17 เนื้อที่ ผลผลิต ราคาและมูลค่าผลผลิตของสับปะรด รายจังหวัด ภาคตะวันออก ปีการผลิต 2549

จังหวัด	เนื้อที่ (ไร่)	ผลผลิตเฉลี่ย (ตัน/ไร่)	ผลผลิตรวม (ตัน)	ราคาผลผลิต* (บาท/ตัน)	มูลค่าผลผลิต (บาท)
รวมทั้งภาค	319,702	6.60	2,109,895.31	3,893	8,213,273,340
ระยอง	184,781	6.72	1,241,458.40	4,092	5,080,360,864
ชลบุรี	72,038	7.42	534,222.53	3,783	2,020,828,840
ตราด	40,254	4.58	184,390.90	3,039	560,382,738
ฉะเชิงเทรา	14,882	7.27	108,156.93	3,545	383,448,093
จันทบุรี	7,747	5.38	41,666.55	4,038	168,252,805

หมายเหตุ * ราคาขายปีการผลิต 2548

รูปที่ 11 แผนที่พื้นที่ปลูกสับปะรด จังหวัดระยอง ปีการผลิต 2549



- สัญลักษณ์แผนที่**
- ที่ตั้งอำเภอ
 - ▲ โรงงานแปรรูป
 - ⬠ แหล่งรับซื้อ
- พื้นที่ปลูกสับปะรด**
- พื้นที่ปลูกสับปะรด
 - พื้นที่ปลูกแตงโม
- ถนน**
- ▭ ขอบเขตตำบล
 - ▭ ขอบเขตอำเภอ
 - พื้นที่ปลูกสับปะรด

เนื้อที่ปลูกทั้งหมด	184,781	ไร่
ผลผลิตเฉลี่ย	6.72	ตัน/ไร่
ผลผลิตรวม	1,241,458.40	ตัน



ส่วนวิเคราะห์สภาพการใช้ที่ดินที่ 2
 สำนักสำรวจดินและวางแผนการใช้ที่ดิน
 กรมพัฒนาที่ดิน
<http://www.ddd.go.th>

ตารางที่ 18 เนื้อที่ ผลผลิต ราคาและมูลค่าผลผลิตของสับปะรด รายตำบล จังหวัดระยอง ปีการผลิต 2549

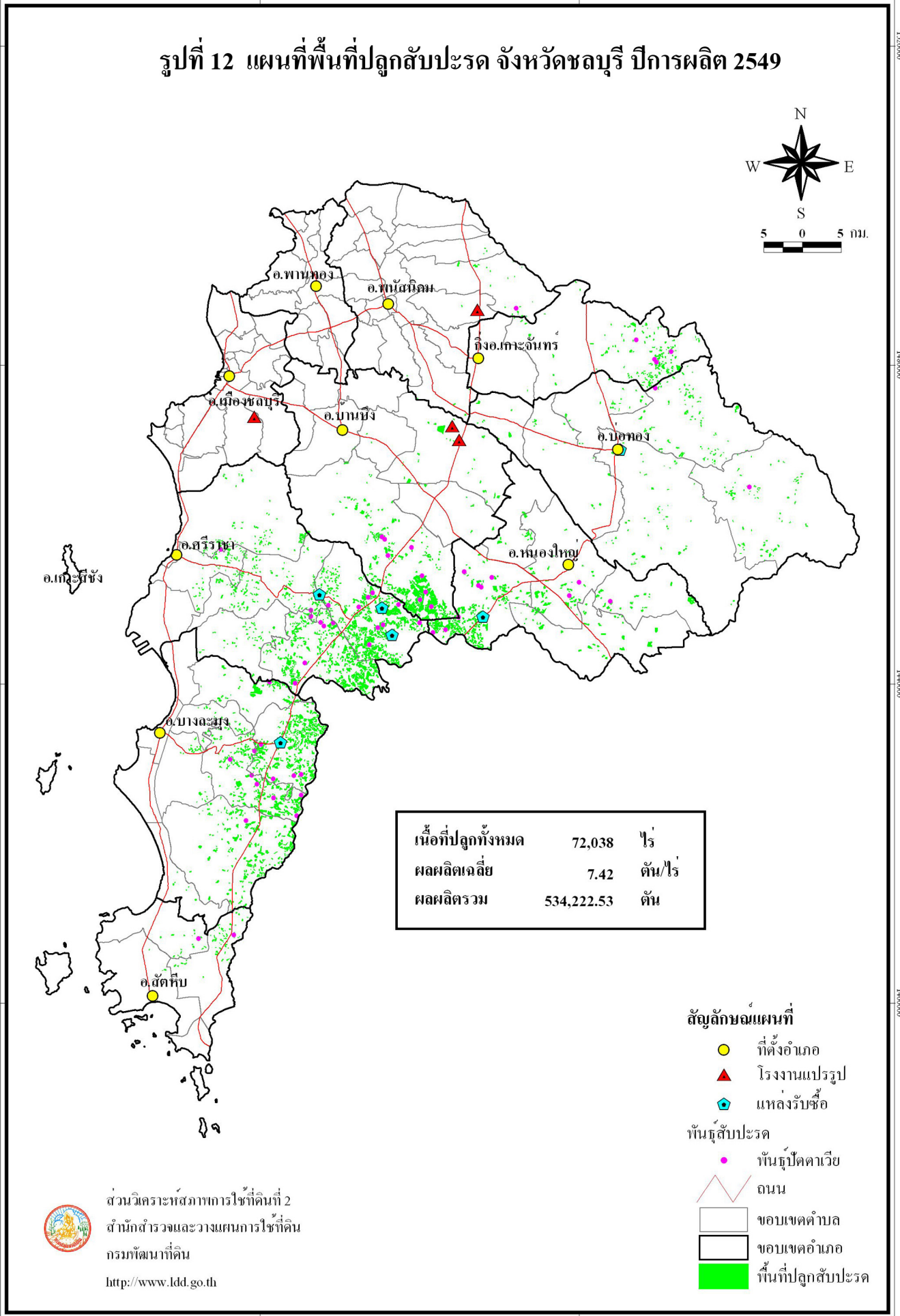
อำเภอ / ตำบล	เนื้อที่ (ไร่)	ผลผลิตเฉลี่ย (ตัน/ไร่)	ผลผลิตรวม (ตัน)	ราคาผลผลิต* (บาท/ตัน)	มูลค่าผลผลิต (บาท)
รวมทั้งจังหวัด	184,781	6.72	1,241,458.40	4,092	5,080,360,864
กิ่งอ.เขาชะเมา	7,523	6.15	46,286.47	4,592	212,541,511
เขาน้อย	1,618	7.00	11,326.00	4,500	50,967,000
ชำซ้อ	4,094	6.13	25,096.22	4,620	115,944,536
น้ำเป็น	732	5.00	3,660.00	4,500	16,470,000
ห้วยทับมอญ	1,079	5.75	6,204.25	4,700	29,159,975
กิ่งอ.นิคมพัฒนา	53,635	6.60	354,011.84	4,001	1,416,455,681
นิคมพัฒนา	10,934	6.37	69,649.58	3,757	261,673,472
พนานิคม	19,855	6.99	138,786.45	4,261	591,369,063
มะขามคู่	18,167	6.37	115,723.79	3,974	459,886,341
มาบข่า	4,679	6.38	29,852.02	3,468	103,526,805
แกลง	7,612	5.68	43,221.02	4,016	173,569,205
กระแสบน	1,271	6.64	8,439.44	4,667	39,386,866
กร่ำ	44	6.06	266.64	4,300	1,146,552
กองดิน	564	4.76	2,684.64	2,600	6,980,064
คลองปูน	137	4.76	652.12	2,600	1,695,512
ชากโดน	244	6.06	1,478.64	4,300	6,358,152
ชากพง	191	6.00	1,146.00	3,500	4,011,000
ทางเกวียน	930	6.64	6,175.20	4,667	28,819,658
ทุ่งควายกิน	1,127	4.76	5,364.52	2,600	13,947,752
เนินซ้อ	101	6.06	612.06	4,300	2,631,858
บ้านนา	1,355	4.76	6,449.80	4,433	28,591,963
จังหว้า	1,066	6.06	6,459.96	4,300	27,777,828
สองสลึง	170	6.00	1,020.00	3,500	3,570,000
ห้วยยาง	412	6.00	2,472.00	3,500	8,652,000
บ้านค่าย	16,919	6.00	101,492.50	4,353	441,751,304
ชากบก	297	6.70	1,989.90	4,433	8,821,227
ตาขัน	62	6.00	372.00	5,100	1,897,200
บางบุตร	1,626	6.70	10,894.20	4,433	48,293,989
บ้านค่าย	6	5.79	34.74	4,171	144,901
หนองตะพาน	532	6.00	3,192.00	5,100	16,279,200

ตารางที่ 18 (ต่อ)

อำเภอ / ตำบล	เนื้อที่ (ไร่)	ผลผลิตเฉลี่ย (ตัน/ไร่)	ผลผลิตรวม (ตัน)	ราคาผลผลิต* (บาท/ตัน)	มูลค่าผลผลิต (บาท)
หนองบัว	4,873	6.13	29,871.49	4,564	136,333,480
หนองละลอก	9,523	5.79	55,138.17	4,171	229,981,307
บ้านฉาง	3,502	6.14	21,502.28	4,514	97,061,292
บ้านฉาง	329	6.14	2,020.06	4,514	9,118,551
พลา	27	6.14	165.78	4,514	748,331
สำนักท้อน	3,146	6.14	19,316.44	4,514	87,194,410
ปลวกแดง	86,878	7.14	620,500.72	4,065	2,522,262,657
ตาสีหิ	12,805	6.93	88,738.65	4,273	379,180,251
ปลวกแดง	9,980	6.78	67,664.40	3,975	268,965,990
มาบยางพร	27,231	7.33	199,603.23	4,117	821,766,498
แม่น้ำคู	20,298	7.25	147,160.50	3,949	581,136,815
ละหาร	7,598	6.97	52,958.06	4,016	212,679,569
หนองไร่	8,966	7.18	64,375.88	4,016	258,533,534
เมือง	4,942	6.46	31,947.64	4,027	128,648,839
กะเจ็ด	354	6.00	2,124.00	3,500	7,434,000
แกลง	216	6.00	1,296.00	3,500	4,536,000
ตะพง	22	6.00	132.00	3,500	462,000
ทับมา	836	5.76	4,815.36	3,933	18,938,811
นาตาขวัญ	371	6.70	2,485.70	4,433	11,019,108
น้ำคอก	83	5.76	478.08	3,933	1,880,289
บ้านแลง	565	6.70	3,785.50	4,433	16,781,122
เพ	19	6.00	114.00	3,500	399,000
มาบตาพุด	1,861	7.00	13,027.00	4,167	54,283,509
สำนักทอง	615	6.00	3,690.00	3,500	12,915,000
วังจันทร์	3,770	5.97	22,495.93	3,915	88,070,375
ชุมแสง	1,078	5.47	5,896.66	4,343	25,609,194
ป่ายูบโน	1,022	5.77	5,896.94	4,240	25,003,026
พลงตาเยี่ยม	861	6.52	5,613.72	3,500	19,648,020
วังจันทร์	809	6.29	5,088.61	3,500	17,810,135

หมายเหตุ * ราคาขายปีการผลิต 2548

รูปที่ 12 แผนที่พื้นที่ปลูกสับปะรด จังหวัดชลบุรี ปีการผลิต 2549



ส่วนวิเคราะห์สภาพการใช้ที่ดินที่ 2
 สำนักสำรวจและวางแผนการใช้ที่ดิน
 กรมพัฒนาที่ดิน
<http://www.ddd.go.th>

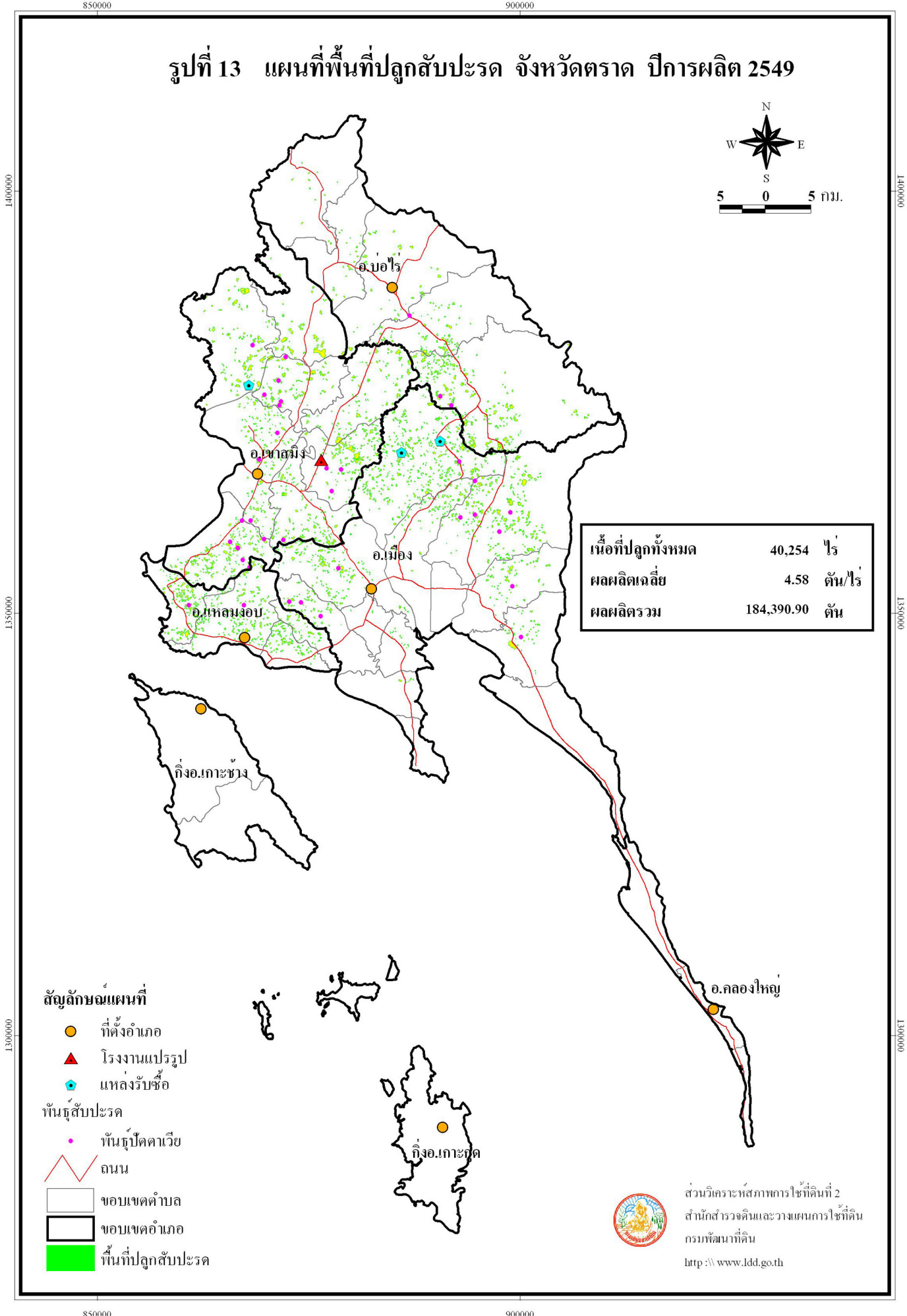
ตารางที่ 19 เนื้อที่ ผลผลิต ราคาและมูลค่าผลผลิตของสับปะรด รายตำบล จังหวัดชลบุรี ปีการผลิต 2549

อำเภอ / ตำบล	เนื้อที่ (ไร่)	ผลผลิตเฉลี่ย (ตัน/ไร่)	ผลผลิตรวม (ตัน)	ราคาผลผลิต* (บาท/ตัน)	มูลค่าผลผลิต (บาท)
รวมทั้งจังหวัด	72,038	7.42	534,222.53	3,783	2,020,828,840
กิ่งอ.เกาะจันทร์	2,533	7.24	18,338.92	3,617	66,325,761
เกาะจันทร์	2,533	7.24	18,338.92	3,617	66,325,761
ศรีราชา	24,287	7.39	179,373.78	3,797	681,001,527
เขาคันทรง	10,412	7.30	76,007.60	3,805	289,190,821
บ่อวิน	9,525	7.58	72,199.50	3,859	278,624,434
บางพระ	1,028	7.07	7,267.96	3,450	25,074,462
บึง	534	8.18	4,368.12	3,767	16,453,252
สุรศักดิ์	694	6.84	4,746.96	3,443	16,343,105
หนองขาม	2,094	7.06	14,783.64	3,742	55,315,453
บ่อทอง	3,549	7.05	25,025.06	3,823	95,666,698
เกษตรสุวรรณ	1,220	7.12	8,686.40	3,567	30,981,493
ธาตุทอง	260	6.59	1,713.40	3,300	5,654,220
บ่อขวางทอง	218	7.84	1,709.12	3,967	6,779,509
บ่อทอง	678	6.59	4,468.02	3,300	14,744,466
พลวงทอง	860	6.97	5,994.20	4,633	27,773,127
วัดสุวรรณ	313	7.84	2,453.92	3,967	9,733,883
บางละมุง	19,531	6.96	135,941.31	3,653	496,597,311
เขาไม้แก้ว	7,317	6.99	51,145.83	3,748	191,675,087
ตะเคียนเตี้ย	1,708	7.83	13,373.64	3,600	48,145,104
นาจอมเทียน	67	6.60	442.20	3,310	1,463,682
โป่ง	5,002	7.14	35,714.28	3,995	142,668,044
หนองปรือ	323	5.00	1,615.00	3,200	5,168,000
หนองปลาไหล	382	7.20	2,750.40	3,800	10,451,520
ห้วยใหญ่	4,732	6.53	30,899.96	3,140	97,025,874
บ้านบึง	10,910	8.06	87,988.65	3,920	344,952,894
คลองกิ่ว	9,751	8.07	78,690.57	3,800	299,024,166
บ้านบึง	42	8.07	338.94	3,800	1,287,972
หนองซาก	16	8.07	129.12	3,800	490,656

ตารางที่ 19 (ต่อ)

อำเภอ / ตำบล	เนื้อที่ (ไร่)	ผลผลิตเฉลี่ย (ตัน/ไร่)	ผลผลิตรวม (ตัน)	ราคาผลผลิต* (บาท/ตัน)	มูลค่าผลผลิต (บาท)
หนองไม้แก้ว	156	8.02	1,251.12	5,000	6,255,600
หนองอิรุณ	945	8.02	7,578.90	5,000	37,894,500
พนัสนิคม	376	5.62	2,112.54	3,726	7,871,700
นาวังหิน	16	5.00	80.00	3,200	256,000
หนองปรือ	27	5.00	135.00	3,200	432,000
หนองเหียง	256	5.00	1,280.00	3,200	4,096,000
หมอนนาง	77	8.02	617.54	5,000	3,087,700
สัตหีบ	969	6.56	6,356.25	3,493	22,200,768
บางเสร่	261	6.45	1,683.45	4,000	6,733,800
พญาทาลวง	674	6.60	4,448.40	3,310	14,724,204
สัตหีบ	34	6.60	224.40	3,310	742,764
หนองใหญ่	9,883	8.00	79,086.02	3,872	306,212,181
เขาชก	1,367	8.00	10,936.00	3,600	39,369,600
คลองพลู	973	7.90	7,686.70	3,700	28,440,790
หนองเสือช้าง	5,589	8.02	44,823.78	4,033	180,789,246
หนองใหญ่	1,577	8.00	12,616.00	3,600	45,417,600
ห้างสูง	377	8.02	3,023.54	4,033	12,194,945

หมายเหตุ * ราคาขายปีการผลิต 2548



ตารางที่ 20 เนื้อที่ ผลผลิต ราคาและมูลค่าผลผลิตของสับปะรด รายตำบล จังหวัดตราด ปีการผลิต 2549

อำเภอ / ตำบล	เนื้อที่ (ไร่)	ผลผลิตเฉลี่ย (ตัน/ไร่)	ผลผลิตรวม (ตัน)	ราคาผลผลิต* (บาท/ตัน)	มูลค่าผลผลิต (บาท)
รวมทั้งจังหวัด	40,254	4.58	184,390.90	3,039	560,382,738
เขาสมิง	15,626	4.61	72,063.30	2,961	213,404,677
เขาสมิง	1,653	4.89	8,083.17	3,071	24,823,415
ท่าโสม	2,298	4.36	10,019.28	3,660	36,670,565
ทุ่งนนทรี	2,184	4.26	9,303.84	3,150	29,307,096
เทพนิมิต	1,802	4.67	8,415.34	3,140	26,424,168
ประณีต	2,562	4.56	11,682.72	2,833	33,097,146
วังตะเคียน	1,765	5.31	9,372.15	2,320	21,743,388
สะอาด	1,646	4.90	8,065.40	2,300	18,550,420
แสนตุง	1,716	4.15	7,121.40	3,200	22,788,480
บ่อไร่	6,392	4.66	29,770.24	2,851	84,879,000
ช้างทูน	265	4.00	1,060.00	3,250	3,445,000
ด่านชุมพล	4,048	4.99	20,199.52	2,800	56,558,656
นนทรีย์	1,217	4.16	5,062.72	2,700	13,669,344
บ่อพลอย	729	4.00	2,916.00	3,250	9,477,000
หนองบอน	133	4.00	532.00	3,250	1,729,000
เมือง	12,966	4.42	57,295.34	3,129	179,301,966
ชำราก	572	4.00	2,288.00	4,500	10,296,000
ตะกาง	715	5.00	3,575.00	3,600	12,870,000
ท่ากุ่ม	3,789	4.64	17,580.96	3,257	57,261,187
เนินทราย	853	5.41	4,614.73	2,500	11,536,825
วังกระแจะ	1,680	4.35	7,308.00	3,282	23,984,856
หนองคันทร้ง	64	4.35	278.40	3,282	913,709
หนองเสม็ด	20	4.50	90.00	3,500	315,000
หนองโสน	618	4.35	2,688.30	3,500	9,409,050
ห้วยน้ำขาว	64	4.35	278.40	3,282	913,709
ห้วยแร้ง	4,591	4.05	18,593.55	2,786	51,801,630
แหลมงอบ	5,270	4.79	25,262.02	3,278	82,797,095
คลองใหญ่	2,110	4.58	9,663.80	3,880	37,495,544

ตารางที่ 20 (ต่อ)

อำเภอ / ตำบล	เนื้อที่ (ไร่)	ผลผลิตเฉลี่ย (ตัน/ไร่)	ผลผลิตรวม (ตัน)	ราคาผลผลิต* (บาท/ตัน)	มูลค่าผลผลิต (บาท)
น้ำเขียว	494	4.33	2,139.02	2,800	5,989,256
บางปิด	1,807	5.39	9,739.73	2,967	28,897,779
แหลมงอบ	859	4.33	3,719.47	2,800	10,414,516

หมายเหตุ * ราคาขายปีการผลิต 2548

ตารางที่ 21 เนื้อที่ ผลผลิต ราคาและมูลค่าผลผลิตของสับปะรด รายตำบล จังหวัดฉะเชิงเทรา ปีการผลิต 2549

อำเภอ / ตำบล	เนื้อที่ (ไร่)	ผลผลิตเฉลี่ย (ตัน/ไร่)	ผลผลิตรวม (ตัน)	ราคาผลผลิต* (บาท/ตัน)	มูลค่าผลผลิต (บาท)
รวมทั้งจังหวัด	14,882	7.27	108,156.93	3,545	383,448,093
ท่าตะเกียบ	7,490	7.03	52,631.80	3,605	189,727,313
คลองตะเกรา	5,384	7.28	39,195.52	3,566	139,771,224
ท่าตะเกียบ	2,106	6.38	13,436.28	3,718	49,956,089
แปลงยาว	2,228	7.21	16,068.82	3,439	55,255,370
แปลงยาว	33	7.30	240.90	3,200	770,880
วังเย็น	417	7.30	3,044.10	3,200	9,741,120
หนองไม้แก่น	1,778	7.19	12,783.82	3,500	44,743,370
พนมสารคาม	142	7.96	1,130.13	3,523	3,982,013
เกาะขนน	13	8.28	107.64	3,433	369,528
เขาหินซ้อน	76	8.09	614.84	3,540	2,176,534
บ้านซ่อง	7	8.09	56.63	3,540	200,470
เมืองเก่า	22	7.45	163.90	3,511	575,453
หนองยาว	13	8.09	105.17	3,540	372,302
หนองแห่น	11	7.45	81.95	3,511	287,726
สนามชัยเขต	5,022	7.63	38,326.18	3,509	134,483,397
คูยายหมี	436	8.28	3,610.08	3,433	12,393,405
ท่ากระดาน	845	8.09	6,836.05	3,540	24,199,617
ทุ่งพระยา	15	8.09	121.35	3,540	429,579
ลาดกระทิง	3,726	7.45	27,758.70	3,511	97,460,796

หมายเหตุ * ราคาขายปีการผลิต 2548

รูปที่ 15 แผนที่พื้นที่ปลูกสับปะรด จังหวัดจันทบุรี ปีการผลิต 2549

1485000

1440000

1395000

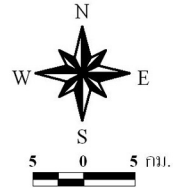
1350000

1485000

1440000

1395000

1350000



สัญลักษณ์แผนที่

- ที่ตั้งอำเภอ
- โรงงานแปรรูป
- พื้นที่ปลูกสับปะรด
- พื้นที่ปลูกตาเวีย
- ถนน
- ขอบเขตตำบล
- ขอบเขตอำเภอ
- พื้นที่ปลูกสับปะรด

เนื้อที่ปลูกทั้งหมด	7,747	ไร่
ผลผลิตเฉลี่ย	5.38	ตัน/ไร่
ผลผลิตรวม	41,666.55	ตัน



ส่วนวิเคราะห์สภาพการใช้ที่ดินที่ 2
 สำนักสำรวจและวางแผนการใช้ที่ดิน
 กรมพัฒนาที่ดิน
<http://www.ddd.go.th>

ตารางที่ 22 เนื้อที่ ผลผลิต ราคาและมูลค่าผลผลิตของสับปะรด รายตำบล จังหวัดจันทบุรี ปีการผลิต 2549

อำเภอ / ตำบล	เนื้อที่ (ไร่)	ผลผลิตเฉลี่ย (ตัน/ไร่)	ผลผลิตรวม (ตัน)	ราคาผลผลิต* (บาท/ตัน)	มูลค่าผลผลิต (บาท)
รวมทั้งจังหวัด	7,747	5.38	41,666.55	4,038	168,252,805
กิ่ง อ.เขาชีชมภู	451	4.82	2,175.32	4,027	8,760,192
คลองพลู	65	4.92	319.80	4,000	1,279,200
จันทเขลม	343	4.92	1,687.56	4,000	6,750,240
ชากไทย	34	3.50	119.00	4,500	535,500
พลวง	9	5.44	48.96	3,988	195,252
แก่งหางแมว	4,187	5.43	22,719.10	3,918	89,019,661
แก่งหางแมว	864	5.75	4,968.00	3,467	17,224,056
ขุนซ่อง	1,363	5.69	7,755.47	3,436	26,647,795
เขาวงกต	708	5.48	3,879.84	4,000	15,519,360
พวา	755	4.73	3,571.15	5,197	18,559,267
สามพี่น้อง	497	5.12	2,544.64	4,350	11,069,184
ขลุง	210	4.80	1,008.00	3,988	4,019,904
ตกพรม	87	4.80	408.00	3,988	1,627,104
ตรอกนอง	21	4.80	100.80	3,988	401,990
บ่อเวฬุ	102	4.80	489.60	3,988	1,952,525
ท่าใหม่	1,986	5.54	11,009.64	4,146	45,647,614
เขาแก้ว	1,727	5.44	9,394.88	3,988	37,466,781
เขาบายศรี	9	5.44	48.96	3,988	195,252
เขาบัว	18	4.50	81.00	5,100	413,100
ทุ่งเบญจา	232	6.40	1,484.80	5,100	7,572,480
นายายอาม	516	4.50	2,320.13	4,138	9,600,286
กระแจะ	56	4.50	252.00	5,100	1,285,200
ช้างข้าม	50	4.50	225.00	5,100	1,147,500
นายายอาม	349	4.43	1,546.07	3,750	5,797,763
วังโตนด	24	4.50	108.00	5,100	550,800
วังใหม่	24	5.44	130.56	3,988	520,673
สนามไชย	13	4.50	58.50	5,100	298,350

ตารางที่ 22 (ต่อ)

อำเภอ / ตำบล	เนื้อที่ (ไร่)	ผลผลิตเฉลี่ย (ตัน/ไร่)	ผลผลิตรวม (ตัน)	ราคาผลผลิต* (บาท/ตัน)	มูลค่าผลผลิต (บาท)
ปingtonน้ำร้อน	40	5.69	227.60	3,436	782,034
เทพนิมิต	35	5.69	199.15	3,436	684,279
หนองตาตง	5	5.69	28.45	3,436	97,754
มะขาม	31	5.44	168.64	3,988	672,536
จมนัน	23	5.44	125.12	3,988	498,979
ท่าหลวง	8	5.44	43.52	3,988	173,558
เมือง	258	6.40	1,651.20	5,100	8,421,120
ท่าช้าง	212	6.40	1,356.80	5,100	6,919,680
แสง	46	6.40	294.40	5,100	1,501,440
สอยดาว	68	5.69	386.92	3,436	1,329,457
ปะตง	68	5.69	386.92	3,436	1,329,457

หมายเหตุ * ราคาขายปีการผลิต 2548

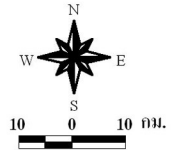
400000

600000

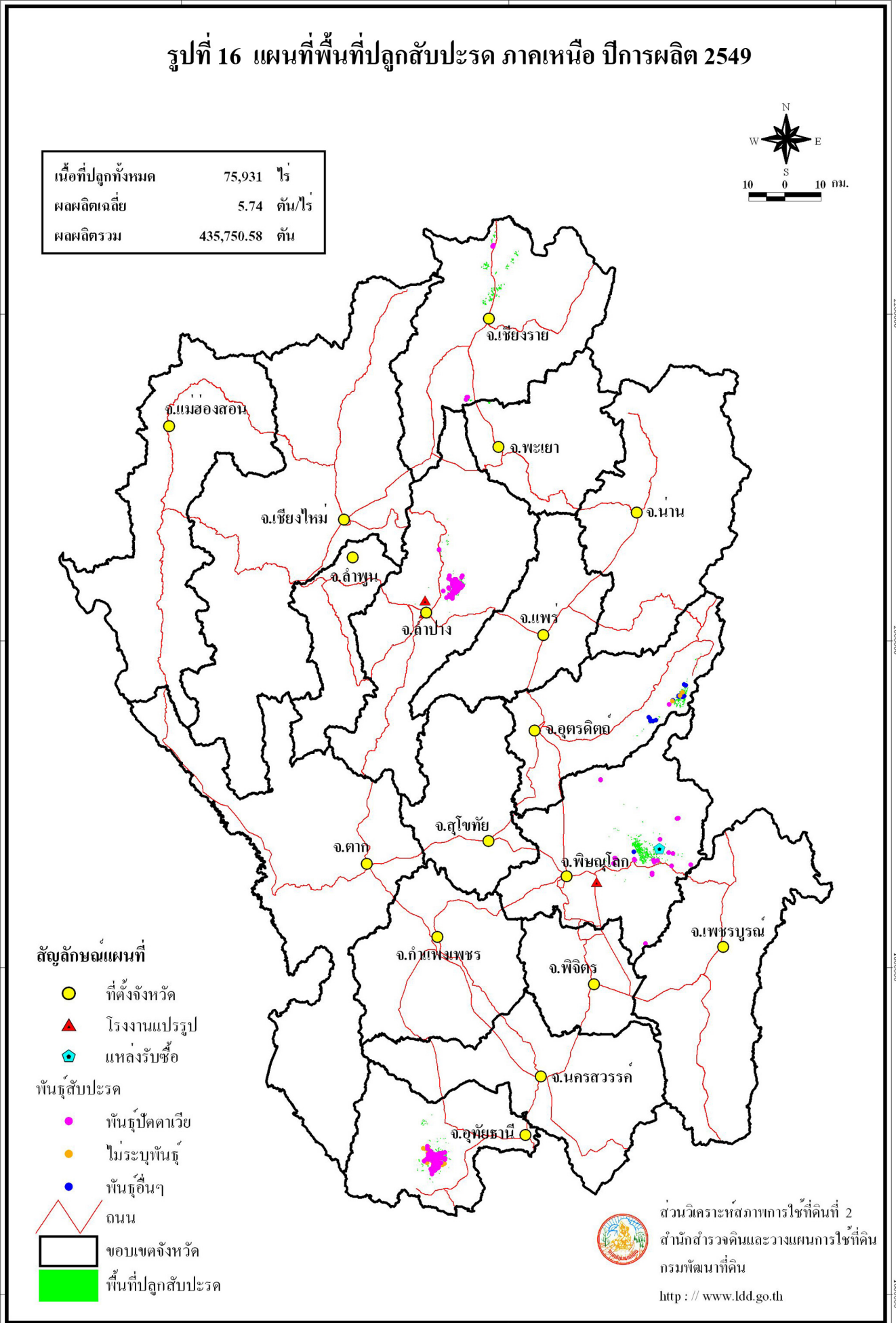
800000

รูปที่ 16 แผนที่พื้นที่ปลูกสับปะรด ภาคเหนือ ปีการผลิต 2549

เนื้อที่ปลูกทั้งหมด	75,931 ไร่
ผลผลิตเฉลี่ย	5.74 ตัน/ไร่
ผลผลิตรวม	435,750.58 ตัน



2200000
2000000
1800000
1600000



2200000
2000000
1800000
1600000

- สัญลักษณ์แผนที่**
- ที่ตั้งจังหวัด
 - ▲ โรงงานแปรรูป
 - ⬢ แหล่งรับซื้อ
- พันธุ์สับปะรด**
- พันธุ์ปัตตาเวีย
 - ไม้ระบุนพันธุ์
 - พันธุ์อื่นๆ
- ถนน
- ขอบเขตจังหวัด
- พื้นที่ปลูกสับปะรด




ส่วนวิเคราะห์สภาพการไ้ที่ดินที่ 2
 สำนักสำรวจดินและวางแผนการไ้ที่ดิน
 กรมพัฒนาที่ดิน
<http://www.ddd.go.th>

ตารางที่ 23 เนื้อที่ ผลผลิต ราคาและมูลค่าผลผลิตของสับปะรด รายจังหวัด ภาคเหนือ ปีการผลิต 2549

จังหวัด	เนื้อที่ (ไร่)	ผลผลิตเฉลี่ย (ตัน/ไร่)	ผลผลิตรวม (ตัน)	ราคาผลผลิต* (บาท/ตัน)	มูลค่าผลผลิต (บาท)
รวมทั้งภาค	75,931	5.74	435,750.58	3,482	1,517,154,895
พิษณุโลก	19,624	7.85	153,963.41	3,911	602,109,836
อุทัยธานี	19,546	5.07	99,009.40	3,224	319,232,185
ลำปาง	19,091	5.34	101,906.22	3,226	328,758,639
เชียงใหม่	9,163	4.16	38,149.60	2,966	113,138,953
อุดรดิตถ์	8,149	4.98	40,573.95	3,619	146,826,882
พะเยา	358	6.00	2,148.00	3,300	7,088,400

หมายเหตุ * ราคาขายปีการผลิต 2548

รูปที่ 17 แผนที่พื้นที่ปลูกสับปะรด จังหวัดพิษณุโลก ปีการผลิต 2549

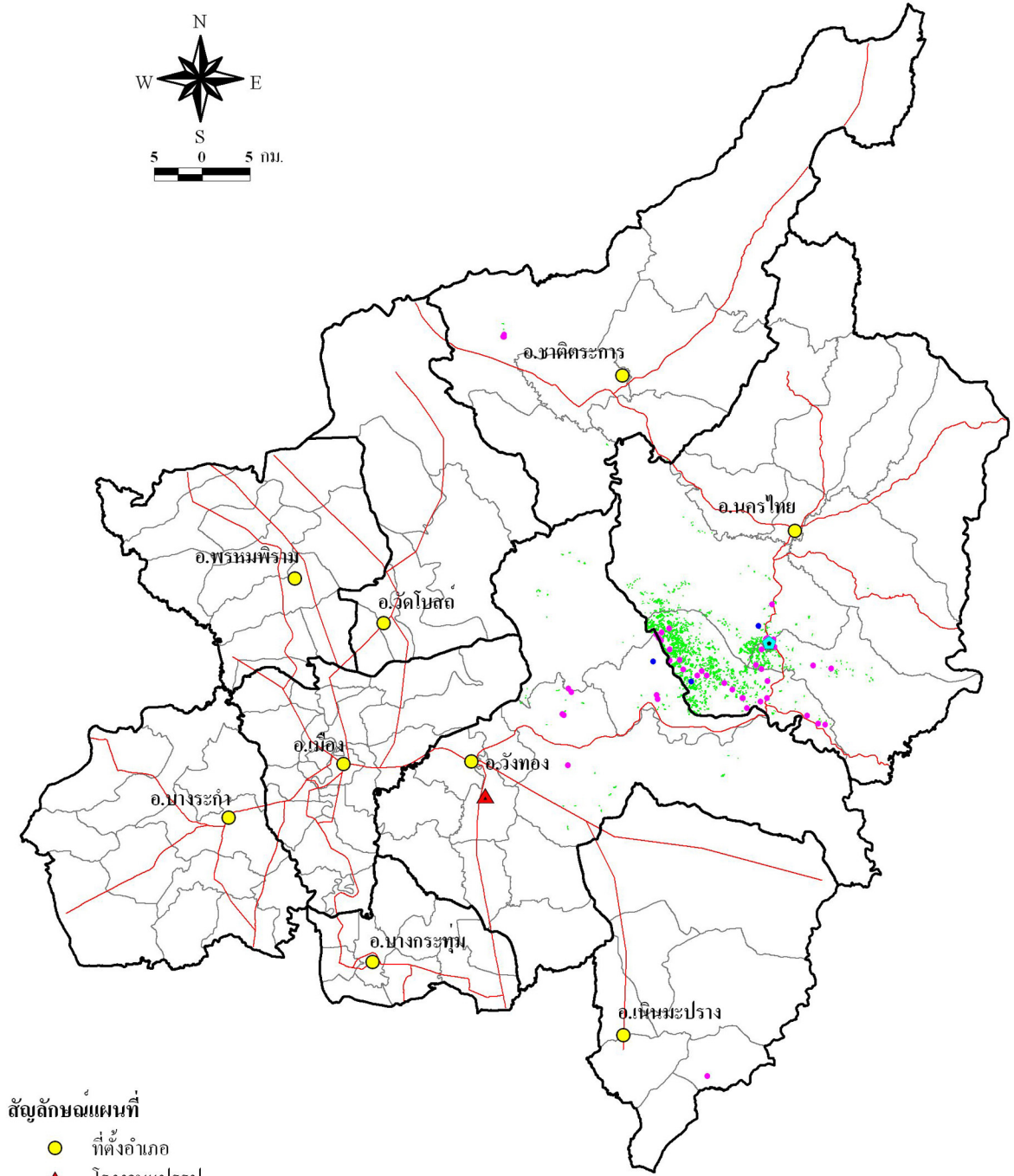


1920000

1920000

1840000

1840000



สัญลักษณ์แผนที่

- ที่ตั้งอำเภอ
- ▲ โรงงานแปรรูป
- แหล่งรับซื้อ

- พื้นที่ปลูกสับปะรด
- พื้นที่ปลูกตาเวีย
 - พื้นที่อื่นๆ

- ถนน
- ขอบเขตตำบล
- ขอบเขตอำเภอ
- พื้นที่ปลูกสับปะรด

เนื้อที่ปลูกทั้งหมด	19,624	ไร่
ผลผลิตเฉลี่ย	7.85	ตัน/ไร่
ผลผลิตรวม	153,963.41	ตัน



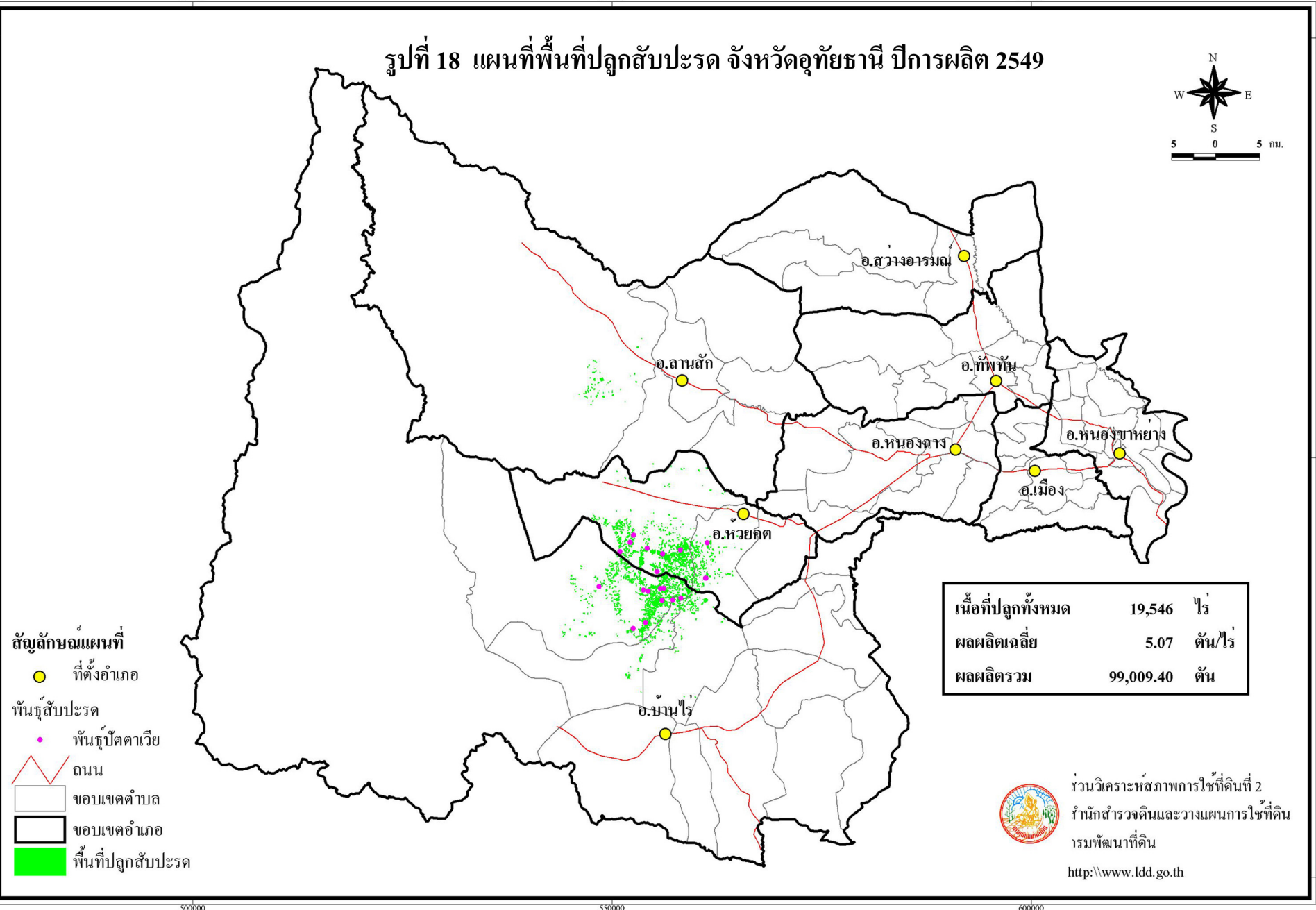
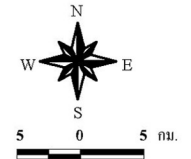
ส่วนวิเคราะห์สภาพการไร้ที่ดินที่ 2
 สำนักสำรวจและวางแผนการไร้ที่ดิน
 กรมพัฒนาที่ดิน
<http://www.ddd.go.th>

ตารางที่ 24 เนื้อที่ ผลผลิต ราคาและมูลค่าผลผลิตของสับปะรด รายตำบล จังหวัดพิษณุโลก ปีการผลิต 2549

อำเภอ / ตำบล	เนื้อที่ (ไร่)	ผลผลิตเฉลี่ย (ตัน/ไร่)	ผลผลิตรวม (ตัน)	ราคาผลผลิต* (บาท/ตัน)	มูลค่าผลผลิต (บาท)
รวมทั้งจังหวัด	19,624	7.85	153,963.41	3,911	602,109,836
ชาติตระการ	58	4.73	274.50	3,918	1,075,355
ท่าสะแก	14	4.73	66.26	4,225	279,941
บ้านดง	20	4.73	94.65	3,333	315,515
สวนเมี่ยง	24	4.73	113.59	4,225	479,899
นครไทย	18,302	8.05	147,414.18	3,911	576,539,560
เนินเพิ่ม	6	8.61	51.69	3,913	202,224
บ้านแยง	13,179	8.61	113,529.84	3,913	444,185,481
หนองกะท้าว	2,965	4.73	14,032.54	4,225	59,287,466
ห้วยเสี้ย	2,152	9.20	19,800.11	3,680	72,864,389
วังทอง	1,264	4.96	6,274.73	3,904	24,494,921
แก่งไสภา	509	5.30	2,697.70	4,000	10,790,800
บ้านกลาง	390	5.30	2,067.00	4,000	8,268,000
วังนกแอ่น	365	4.14	1,510.03	3,600	5,436,121

หมายเหตุ * ราคาขายปีการผลิต 2548

รูปที่ 18 แผนที่พื้นที่ปลูกสับปะรด จังหวัดอุทัยธานี ปีการผลิต 2549



- สัญลักษณ์แผนที่**
- ที่ตั้งอำเภอ
 - พื้นที่ปลูกสับปะรด
 - พื้นที่ปลูกตาเวีย
 - ถนน
 - ขอบเขตตำบล
 - ขอบเขตอำเภอ
 - พื้นที่ปลูกสับปะรด

เนื้อที่ปลูกทั้งหมด	19,546	ไร่
ผลผลิตเฉลี่ย	5.07	ตัน/ไร่
ผลผลิตรวม	99,009.40	ตัน



ส่วนวิเคราะห์สภาพการใช้ที่ดินที่ 2
 สำนักสำรวจดินและวางแผนการใช้ที่ดิน
 กรมพัฒนาที่ดิน
<http://www.ldd.go.th>

ตารางที่ 25 เนื้อที่ ผลผลิต ราคาและมูลค่าผลผลิตของสับปะรด รายตำบล จังหวัดอุทัยธานี ปีการผลิต 2549

อำเภอ / ตำบล	เนื้อที่ (ไร่)	ผลผลิตเฉลี่ย (ตัน/ไร่)	ผลผลิตรวม (ตัน)	ราคาผลผลิต* (บาท/ตัน)	มูลค่าผลผลิต (บาท)
รวมทั้งจังหวัด	19,546	5.07	99,009.40	3,224	319,232,185
บ้านไร่	9,968	5.04	50,247.54	3,181	159,812,332
คอกควาย	8,206	4.94	40,537.64	3,139	127,247,652
เจ้าวัด	945	5.52	5,216.40	3,357	17,511,455
ห้วยแห้ง	817	5.50	4,493.50	3,350	15,053,225
ลานสัก	540	4.88	2,635.20	3,300	8,696,160
ป่าอ้อ	20	4.88	97.60	3,300	322,080
ระบำ	512	4.88	2,498.56	3,300	8,245,248
ลานสัก	8	4.88	39.04	3,300	128,832
ห้วยคต	9,038	5.10	46,126.66	3,268	150,723,694
ทองหลาง	7,265	4.88	35,453.20	3,300	116,995,560
ห้วยคต	1,773	6.02	10,673.46	3,160	33,728,134

หมายเหตุ * ราคาขายปีการผลิต 2548

480000

560000

2160000

2080000

2000000

1920000

2160000

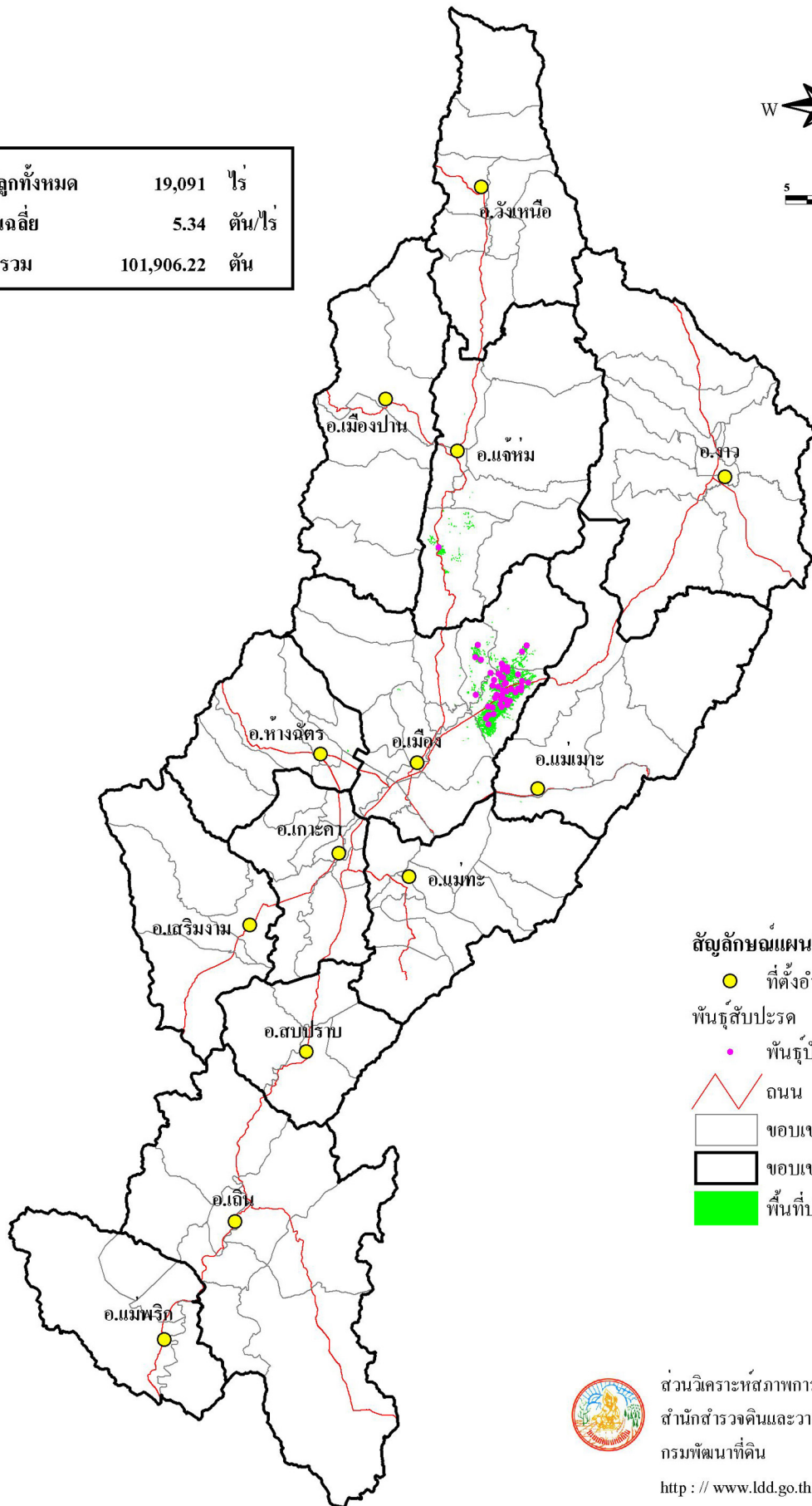
2080000

2000000

1920000

รูปที่ 19 แผนที่พื้นที่ปลูกสับปะรด จังหวัดลำปาง ปีการผลิต 2549

เนื้อที่ปลูกทั้งหมด	19,091 ไร่
ผลผลิตเฉลี่ย	5.34 ตัน/ไร่
ผลผลิตรวม	101,906.22 ตัน



- สัญลักษณ์แผนที่**
- ที่ตั้งอำเภอ
 - พื้นที่ปลูกสับปะรด**
 - พื้นที่ปลูกตาเวีย
 - ถนน
 - ขอบเขตตำบล
 - ขอบเขตอำเภอ
 - พื้นที่ปลูกสับปะรด



ส่วนวิเคราะห์สภาพการไร้ที่ดินที่ 2
 สำนักสำรวจดินและวางแผนการไร้ที่ดิน
 กรมพัฒนาที่ดิน
<http://www.ddd.go.th>

480000

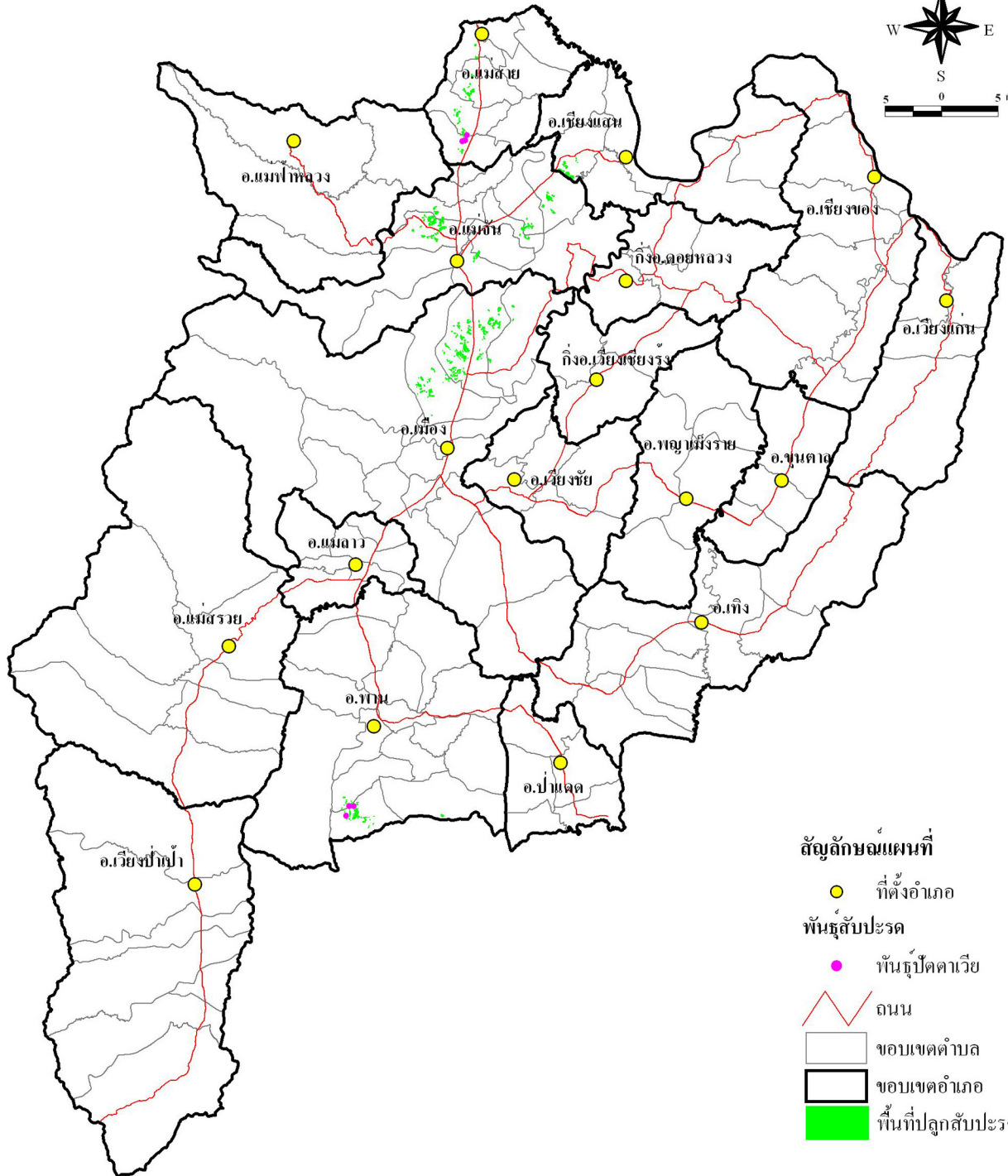
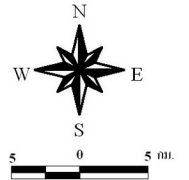
560000

ตารางที่ 26 เนื้อที่ ผลผลิต ราคาและมูลค่าผลผลิตของสับปะรด รายตำบล จังหวัดลำปาง ปีการผลิต 2549

อำเภอ / ตำบล	เนื้อที่ (ไร่)	ผลผลิตเฉลี่ย (ตัน/ไร่)	ผลผลิตรวม (ตัน)	ราคาผลผลิต* (บาท/ตัน)	มูลค่าผลผลิต (บาท)
รวมทั้งจังหวัด	19,091	5.34	101,906.22	3,226	328,758,639
แจ้ห่ม	1,049	5.97	6,262.53	3,200	20,040,096
แจ้ห่ม	5	5.97	29.85	3,200	95,520
บ้านสา	1,033	5.97	6,167.01	3,200	19,734,432
แม่สุก	11	5.97	65.67	3,200	210,144
เมือง	18,014	5.30	95,474.29	3,229	308,244,223
ต้นธงชัย	19	6.05	114.95	2,800	321,860
นิคมพัฒนา	34	5.26	178.84	3,200	572,288
บ้านแดง	1,873	5.04	9,439.92	3,538	33,398,437
บ้านเสด็จ	14,689	5.26	77,264.14	3,213	248,249,682
บุญนาคพัฒนา	1,249	6.06	7,568.94	3,060	23,160,956
พระบาท	9	6.05	54.45	2,800	152,460
พิชัย	141	6.05	853.05	2,800	2,388,540
แม่เมาะ	9	6.05	54.45	2,800	152,460
สบป่าด	9	6.05	54.45	2,800	152,460
ห้างฉัตร	19	6.05	114.95	2,800	321,860
หนองหล่ม	19	6.05	114.95	2,800	321,860

หมายเหตุ * ราคาขายปีการผลิต 2548

รูปที่ 20 แผนที่พื้นที่ปลูกสับปะรด จังหวัดเชียงราย ปีการผลิต 2549



- สัญลักษณ์แผนที่**
- ที่ตั้งอำเภอ
 - พื้นที่ปลูกสับปะรด
 - ถนน
 - ขอบเขตตำบล
 - ขอบเขตอำเภอ
 - พื้นที่ปลูกสับปะรด

เนื้อที่ปลูกทั้งหมด	9,163 ไร่
ผลผลิตเฉลี่ย	4.16 ตัน/ไร่
ผลผลิตรวม	38,149.60 ตัน



ส่วนวิเคราะห์สภาพการใช้ที่ดินที่ 2
 สำนักสำรวจดินและวางแผนการใช้ที่ดิน
 กรมพัฒนาที่ดิน
<http://www.ldd.go.th>

ตารางที่ 27 เนื้อที่ ผลผลิต ราคาและมูลค่าผลผลิตของสับปะรด รายตำบล จังหวัดเชียงราย ปีการผลิต 2549

อำเภอ / ตำบล	เนื้อที่ (ไร่)	ผลผลิตเฉลี่ย (ตัน/ไร่)	ผลผลิตรวม (ตัน)	ราคาผลผลิต* (บาท/ตัน)	มูลค่าผลผลิต (บาท)
รวมทั้งจังหวัด	9,163	4.16	38,149.60	2,966	113,138,953
เชียงแสน	666	4.15	2,763.90	2,867	7,924,101
ป่าสัก	666	4.15	2,763.90	2,867	7,924,101
พาน	821	4.30	3,530.30	3,933	13,885,663
พานตะวัน	47	4.30	202.10	3,933	794,859
ม่วงคำ	74	4.30	318.20	3,933	1,251,481
แม่เย็น	700	4.30	3,010.00	3,933	11,839,323
เมือง	3,830	4.15	15,894.50	2,867	45,569,532
นางแล	2,916	4.15	12,101.40	2,867	34,694,714
บ้านดู่	782	4.15	3,245.30	2,867	9,304,275
แม่ข้าวต้ม	132	4.15	547.80	2,867	1,570,543
แม่จัน	2,815	4.15	11,682.25	2,867	33,493,011
จอมสวรรค์	215	4.15	892.25	2,867	2,558,081
จันจว้า	436	4.15	1,809.40	2,867	5,187,550
จันจว้าใต้	249	4.15	1,033.35	2,867	2,962,614
ป่าซาง	1,418	4.15	5,884.70	2,867	16,871,435
แม่จัน	156	4.15	647.40	2,867	1,856,096
ศรีค้ำ	246	4.15	1,020.90	2,867	2,926,920
สันทราย	95	4.15	394.25	2,867	1,130,315
แม่สาย	1,031	4.15	4,278.65	2,867	12,266,646
โป่งงาม	334	4.15	1,386.10	2,867	3,973,949
โป่งผา	447	4.15	1,855.05	2,867	5,318,428
เวียงพางคำ	72	4.15	298.80	2,867	856,660
ห้วยไคร้	178	4.15	738.70	2,867	2,117,609

หมายเหตุ * ราคาขายปีการผลิต 2548

ตารางที่ 28 เนื้อที่ ผลผลิต ราคาและมูลค่าผลผลิตของสับปะรด รายตำบล จังหวัดอุตรดิตถ์ ปีการผลิต 2549

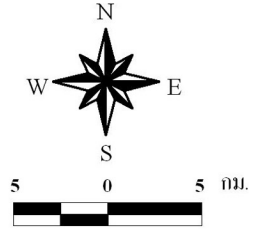
อำเภอ / ตำบล	เนื้อที่ (ไร่)	ผลผลิตเฉลี่ย (ตัน/ไร่)	ผลผลิตรวม (ตัน)	ราคาผลผลิต* (บาท/ตัน)	มูลค่าผลผลิต (บาท)
รวมทั้งจังหวัด	8,149	4.98	40,573.95	3,619	146,826,882
น้ำปาด	8,014	4.98	39,898.95	3,619	144,402,282
น้ำไผ่	561	4.71	2,642.31	4,000	10,569,240
บ้านฝาย	6	4.56	27.36	3,675	100,548
แสนตอ	13	4.56	59.28	3,675	217,854
ห้วยมุ่น	7,434	5.00	37,170.00	3,592	133,514,640
บ้านโคก	135	5.00	675.00	3,592	2,424,600
นาขุม	101	5.00	505.00	3,592	1,813,960
บ้านโคก	13	5.00	65.00	3,592	233,480
ม่วงเจ็ดต้น	21	5.00	105.00	3,592	377,160

หมายเหตุ * ราคาขายปีการผลิต 2548

560000

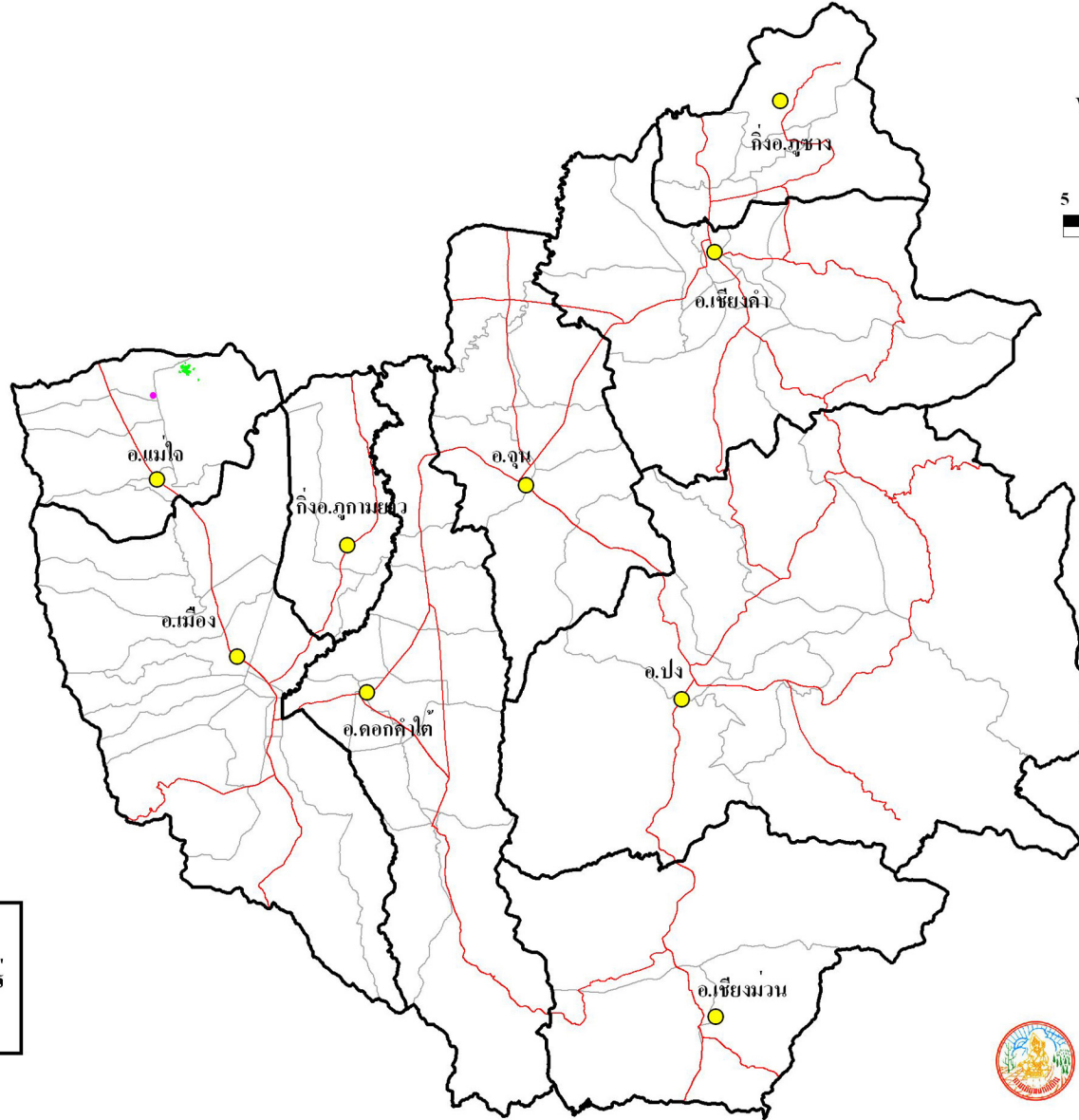
640000

รูปที่ 22 แผนที่พื้นที่ปลูกสับปะรด จังหวัดพะเยา ปีการผลิต 2549



สัญลักษณ์แผนที่

- ที่ตั้งอำเภอ
- พื้นที่ป่าคาเวียง
- ถนน
- ขอบเขตตำบล
- ขอบเขตอำเภอ
- พื้นที่ปลูกสับปะรด



เนื้อที่ปลูกทั้งหมด	358	ไร่
ผลผลิตเฉลี่ย	6.00	ตัน/ไร่
ผลผลิตรวม	2,148	ตัน



ส่วนวิเคราะห์สภาพการใช้ที่ดินที่ 2
 สำนักสำรวจดินและวางแผนการใช้ที่ดิน
 กรมพัฒนาที่ดิน
<http://www.ldd.go.th>

2160000

2160000

2080000

2080000

560000

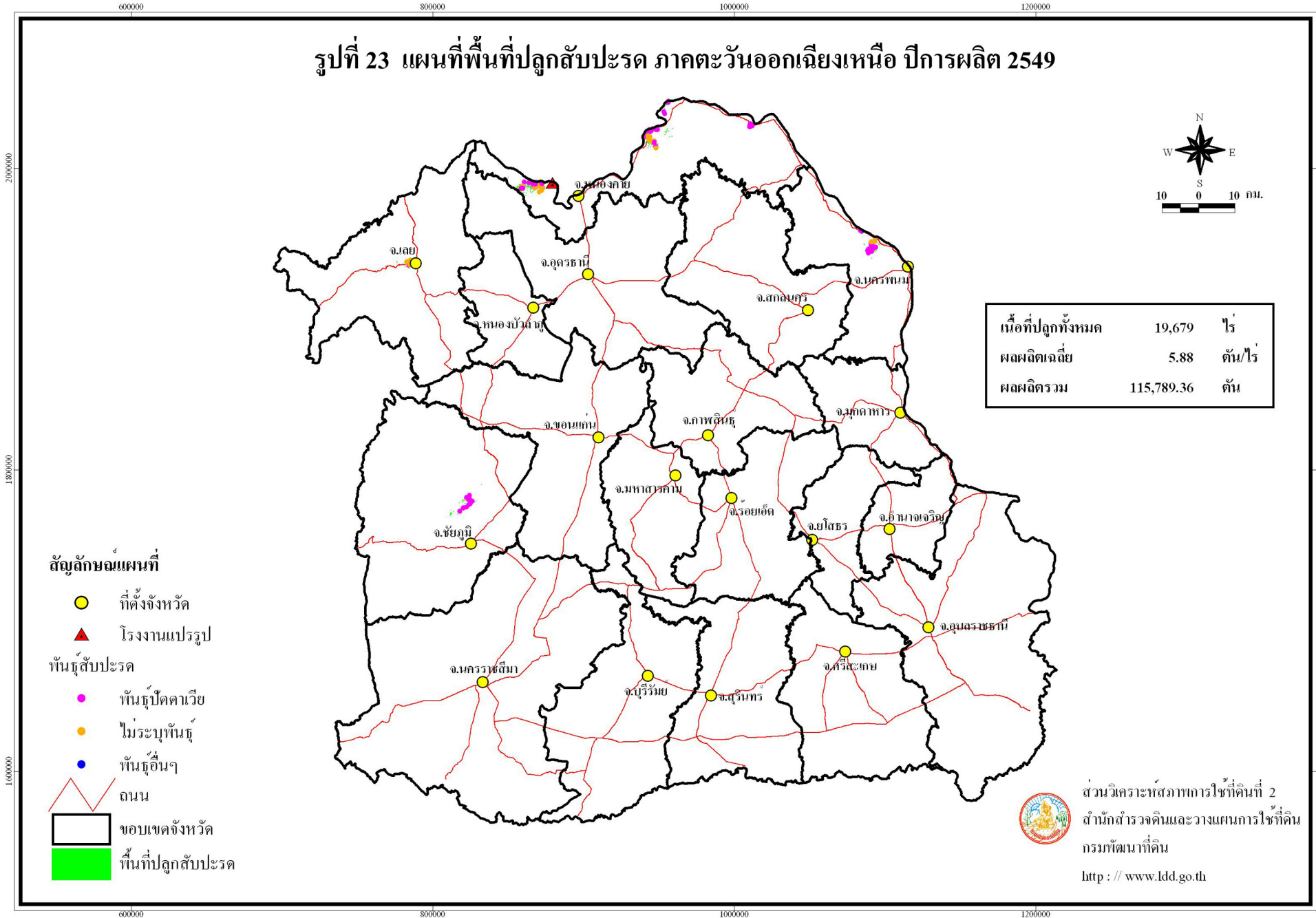
640000

ตารางที่ 29 เนื้อที่ ผลผลิต ราคาและมูลค่าผลผลิตของสับปะรด รายตำบล จังหวัดพะเยา ปีการผลิต 2549

อำเภอ / ตำบล	เนื้อที่ (ไร่)	ผลผลิตเฉลี่ย (ตัน/ไร่)	ผลผลิตรวม (ตัน)	ราคาผลผลิต* (บาท/ตัน)	มูลค่าผลผลิต (บาท)
รวมทั้งจังหวัด	358	6.00	2,148.00	3,300	7,088,400
แม่ใจ	358	6.00	2,148.00	3,300	7,088,400
เจริญราษฎร์	3	6.00	18.00	3,300	59,400
บ้านเหล่า	330	6.00	1,980.00	3,300	6,534,000
ป่าแฝก	25	6.00	150.00	3,300	495,000

หมายเหตุ * ราคาขายปีการผลิต 2548

รูปที่ 23 แผนที่พื้นที่ปลูกสับปะรด ภาคตะวันออกเฉียงเหนือ ปีการผลิต 2549



ส่วนวิเคราะห์สหภาพการไร่ที่ดินที่ 2
 สำนักสำรวจดินและวางแผนการไร่ที่ดิน
 กรมพัฒนาที่ดิน

<http://www.ddd.go.th>

ตารางที่ 30 เนื้อที่ ผลผลิต ราคาและมูลค่าผลผลิตของสับปะรด รายจังหวัด ภาคตะวันออกเฉียงเหนือ ปีการผลิต 2549

จังหวัด	เนื้อที่ (ไร่)	ผลผลิตเฉลี่ย (ตัน/ไร่)	ผลผลิตรวม (ตัน)	ราคาผลผลิต* (บาท/ตัน)	มูลค่าผลผลิต (บาท)
รวมทั้งภาค	19,679	5.88	115,789.36	3,812	441,421,616
หนองคาย	12,102	6.46	78,202.53	4,088	319,678,147
ชัยภูมิ	3,964	6.33	25,106.50	2,717	68,208,420
นครพนม	2,233	3.28	7,325.07	4,480	32,814,855
เลย	1,380	3.74	5,155.26	4,019	20,720,194

หมายเหตุ * ราคาขายปีการผลิต 2548

ตารางที่ 31 เนื้อที่ ผลผลิต ราคาและมูลค่าผลผลิตของสับปะรด รายตำบล จังหวัดหนองคาย ปีการผลิต 2549

อำเภอ / ตำบล	เนื้อที่ (ไร่)	ผลผลิตเฉลี่ย (ตัน/ไร่)	ผลผลิตรวม (ตัน)	ราคาผลผลิต* (บาท/ตัน)	มูลค่าผลผลิต (บาท)
รวมทั้งจังหวัด	12,102	6.46	78,202.53	4,088	319,678,147
กิ่งอ.โพธิ์ตาก	1,718	7.50	12,885.00	4,000	51,540,000
ด่านศรีสุข	1,104	7.50	8,280.00	4,000	33,120,000
โพธิ์ตาก	23	7.50	172.50	4,000	690,000
โพนทอง	591	7.50	4,432.50	4,000	17,730,000
กิ่งอ.รัตนวาปี	3,399	5.07	17,222.24	4,732	81,502,528
นาทับไฮ	8	5.24	41.92	5,600	234,752
บ้านด่อน	94	5.54	520.76	6,200	3,228,712
พระบาทนาสิงห์	1,891	5.24	9,908.84	5,600	55,489,504
โพนแพง	300	5.47	1,641.00	4,400	7,220,400
รัตนวาปี	1,106	4.62	5,109.72	3,000	15,329,160
โซ่พิสัย	8	5.24	41.92	3,500	146,720
ถ้ำเจริญ	8	5.24	41.92	3,500	146,720
บึงกาฬ	346	5.54	1,916.84	5,319	10,194,874
โคกก่อง	216	5.54	1,196.64	6,150	7,359,336
ชัยพร	65	5.54	360.10	3,500	1,260,350
บึงกาฬ	7	5.54	38.78	6,150	238,497
หอค้า	58	5.54	321.32	4,160	1,336,691
ปากคาด	971	6.50	6,313.47	4,201	26,523,970
นาแก้ง	757	6.78	5,132.46	4,160	21,351,034
นาดง	149	5.54	825.46	4,160	3,433,914
โนนศิลา	32	5.47	175.04	4,160	728,166
หนองยอง	33	5.47	180.51	5,600	1,010,856
โพนพิสัย	24	5.24	125.76	5,600	704,256
กุดบง	24	5.24	125.76	5,600	704,256
ศรีเชียงใหม่	5,125	7.00	35,864.80	3,758	134,781,794
บ้านหม้อ	1,540	5.22	8,038.80	4,280	34,406,064
พระพุทธบาท	1,708	7.50	12,810.00	3,733	47,819,730
หนองปลาปาก	1,877	8.00	15,016.00	3,500	52,556,000

ตารางที่ 31 (ต่อ)

อำเภอ / ตำบล	เนื้อที่ (ไร่)	ผลผลิตเฉลี่ย (ตัน/ไร่)	ผลผลิตรวม (ตัน)	ราคาผลผลิต* (บาท/ตัน)	มูลค่าผลผลิต (บาท)
สังคม	511	7.50	3,832.50	3,727	14,284,005
แก้งไก่อ	6	7.50	45.00	3,733	167,985
ผาดั้ง	492	7.50	3,690.00	3,733	13,774,770
สังคม	13	7.50	97.50	3,500	341,250

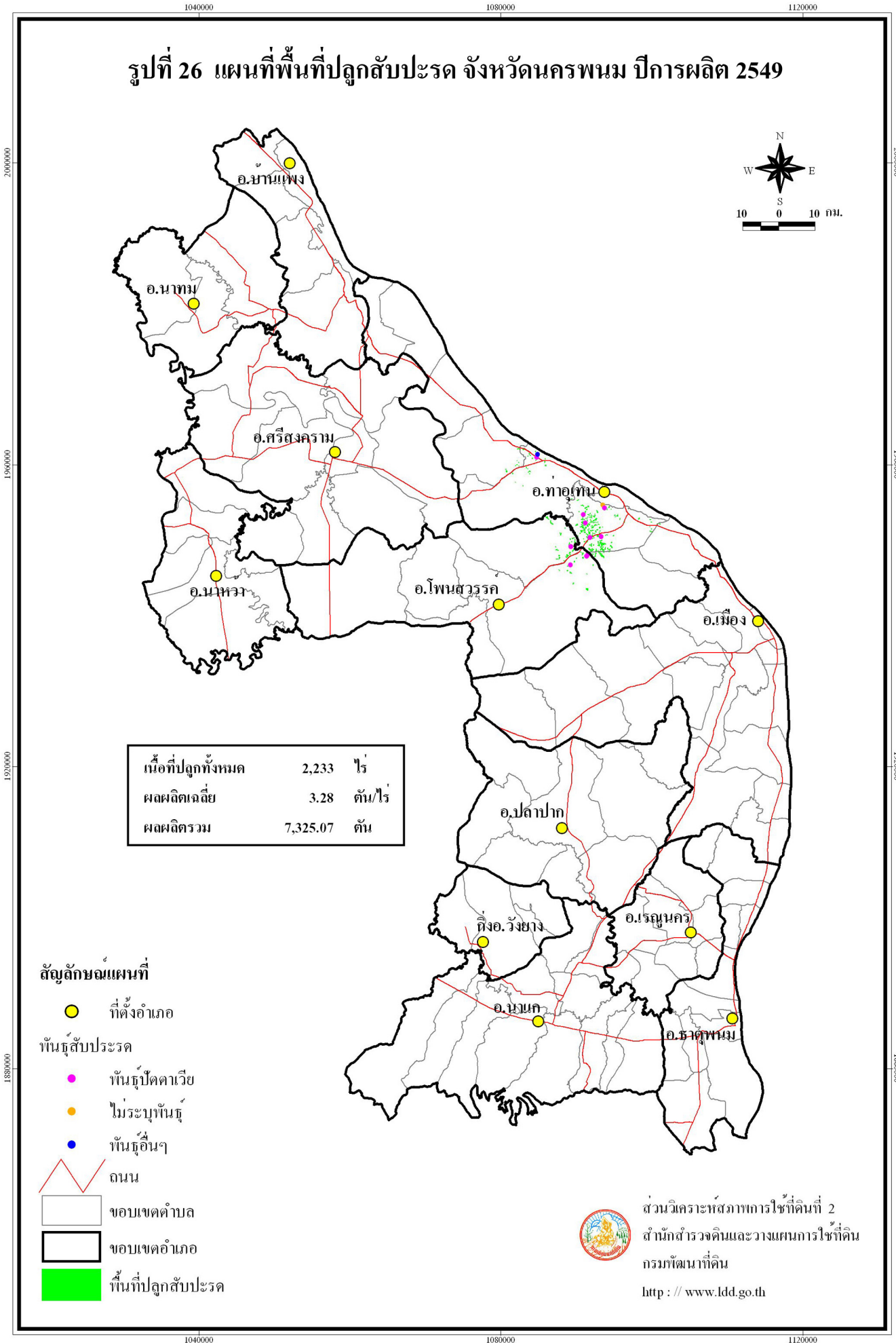
หมายเหตุ * ราคาขายปีการผลิต 2548

ตารางที่ 32 เนื้อที่ ผลผลิต ราคาและมูลค่าผลผลิตของสับปะรด รายตำบล จังหวัดชัยภูมิ ปีการผลิต 2549

อำเภอ / ตำบล	เนื้อที่ (ไร่)	ผลผลิตเฉลี่ย (ตัน/ไร่)	ผลผลิตรวม (ตัน)	ราคาผลผลิต* (บาท/ตัน)	มูลค่าผลผลิต (บาท)
รวมทั้งจังหวัด	3,964	6.33	25,106.50	2,717	68,208,420
เกษตรสมบูรณ์	1,788	6.12	10,942.56	2,814	30,792,364
ซับสีทอง	1,788	6.12	10,942.56	2,814	30,792,364
แก้งคร้อ	93	7.16	666.10	2,472	1,646,780
เก่าyadi	74	7.43	549.82	2,400	1,319,568
ท่ามะไฟหวาน	19	6.12	116.28	2,814	327,212
เมือง	2,083	6.48	13,497.84	2,650	35,769,276
ท่าหินโงม	1,719	6.48	11,139.12	2,650	29,518,668
นาฝาย	20	6.48	129.60	2,650	343,440
ห้วยด้อน	344	6.48	2,229.12	2,650	5,907,168

หมายเหตุ * ราคาขายปีการผลิต 2548

รูปที่ 26 แผนที่พื้นที่ปลูกสับปะรด จังหวัดนครพนม ปีการผลิต 2549



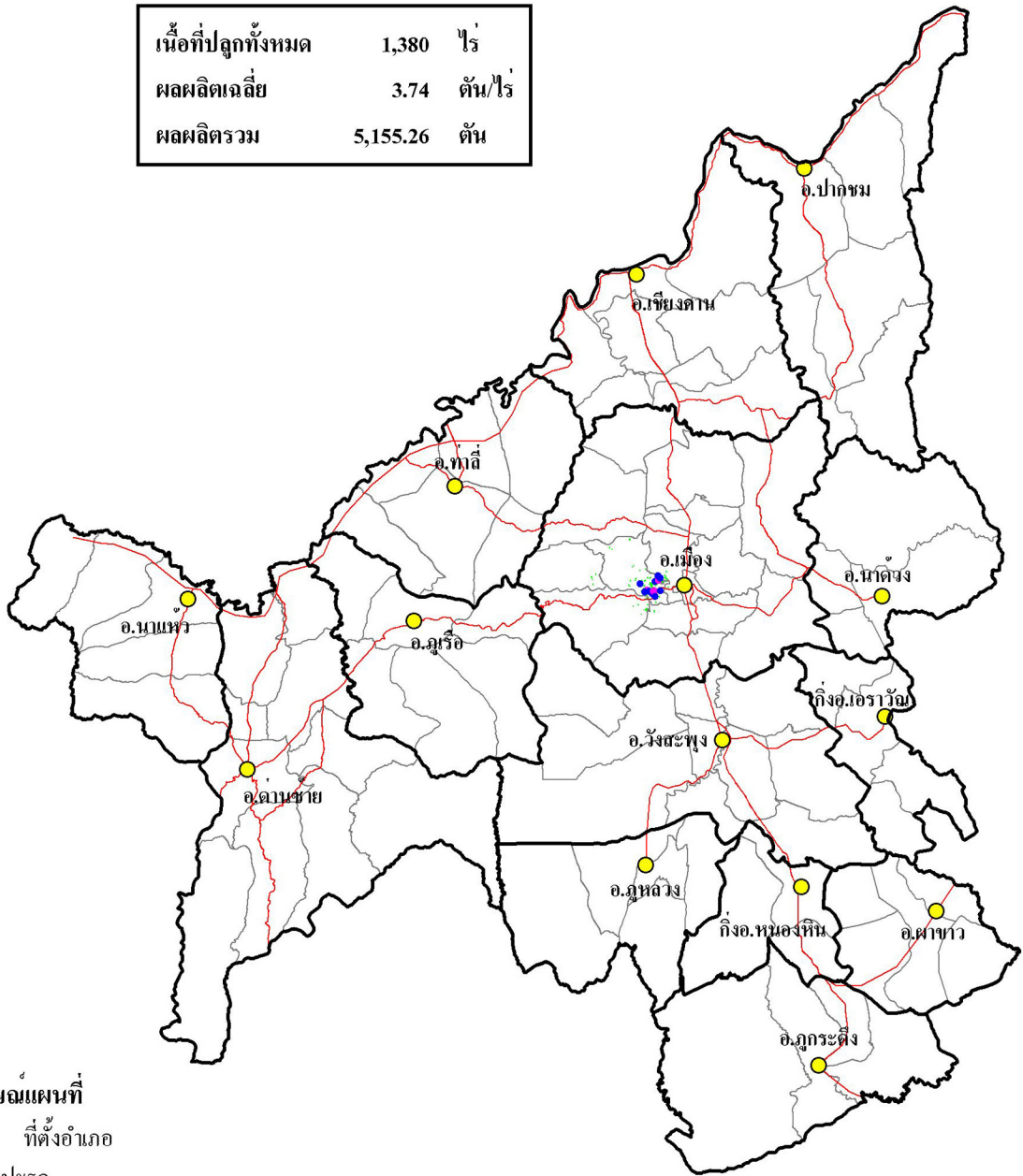
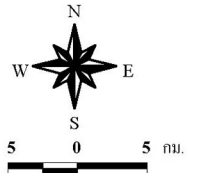
ตารางที่ 33 เนื้อที่ ผลผลิต ราคาและมูลค่าผลผลิตของสับปะรด รายตำบล จังหวัดนครพนม ปีการผลิต 2549

อำเภอ / ตำบล	เนื้อที่ (ไร่)	ผลผลิตเฉลี่ย (ตัน/ไร่)	ผลผลิตรวม (ตัน)	ราคาผลผลิต* (บาท/ตัน)	มูลค่าผลผลิต (บาท)
รวมทั้งจังหวัด	2,233	3.28	7,325.07	4,480	32,814,855
ท่าอุเทน	1,734	3.25	5,636.86	4,780	26,941,569
ไชยบุรี	56	2.57	143.92	6,350	913,892
ท่าจำปา	136	2.57	349.52	6,350	2,219,452
โนนตาล	1,433	3.32	4,757.56	4,739	22,546,077
รามราช	109	3.54	385.86	3,271	1,262,148
โพนสวรรค์	499	3.38	1,688.21	3,479	5,873,286
นาขมิ้น	313	3.29	1,029.77	3,612	3,719,529
โพนสวรรค์	186	3.54	658.44	3,271	2,153,757

หมายเหตุ * ราคาขายปีการผลิต 2548

รูปที่ 27 แผนที่พื้นที่ปลูกสับปะรด จังหวัดเลย ปีการผลิต 2549

เนื้อที่ปลูกทั้งหมด	1,380	ไร่
ผลผลิตเฉลี่ย	3.74	ตัน/ไร่
ผลผลิตรวม	5,155.26	ตัน



- สัญลักษณ์แผนที่**
- ที่ตั้งอำเภอ
 - พันธุ์ปัตตาเวีย
 - พันธุ์อื่นๆ
 - ถนน
 - ขอบเขตตำบล
 - ขอบเขตอำเภอ
 - พื้นที่ปลูกสับปะรด



ส่วนวิเคราะห์สภาพการไใช้ที่ดินที่ 2
 สำนักสำรวจดินและวางแผนการไใช้ที่ดิน
 กรมพัฒนาที่ดิน
<http://www.ddd.go.th>

2040000
1980000
1920000
1860000

2040000
1980000
1920000
1860000

ตารางที่ 34 เนื้อที่ ผลผลิต ราคาและมูลค่าผลผลิตของสับปะรด รายตำบล จังหวัดเลย ปีการผลิต 2549

อำเภอ / ตำบล	เนื้อที่ (ไร่)	ผลผลิตเฉลี่ย (ตัน/ไร่)	ผลผลิตรวม (ตัน)	ราคาผลผลิต* (บาท/ตัน)	มูลค่าผลผลิต (บาท)
รวมทั้งจังหวัด	1,380	3.74	5,155.26	4,019	20,720,194
เมือง	1,380	3.74	5,155.26	4,019	20,720,194
กกทอง	38	3.64	138.32	3,950	546,364
นาอาน	35	4.57	159.95	4,500	719,775
น้ำหมาน	919	3.64	3,345.16	3,950	13,213,382
เมือง	281	3.64	1,022.84	3,950	4,040,218
เสี้ยว	107	4.57	488.99	4,500	2,200,455

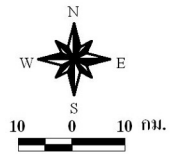
หมายเหตุ * ราคาขายปีการผลิต 2548

400000

600000

800000

รูปที่ 28 แผนที่พื้นที่ปลูกสับปะรด ภาคใต้ ปีการผลิต 2549










1200000

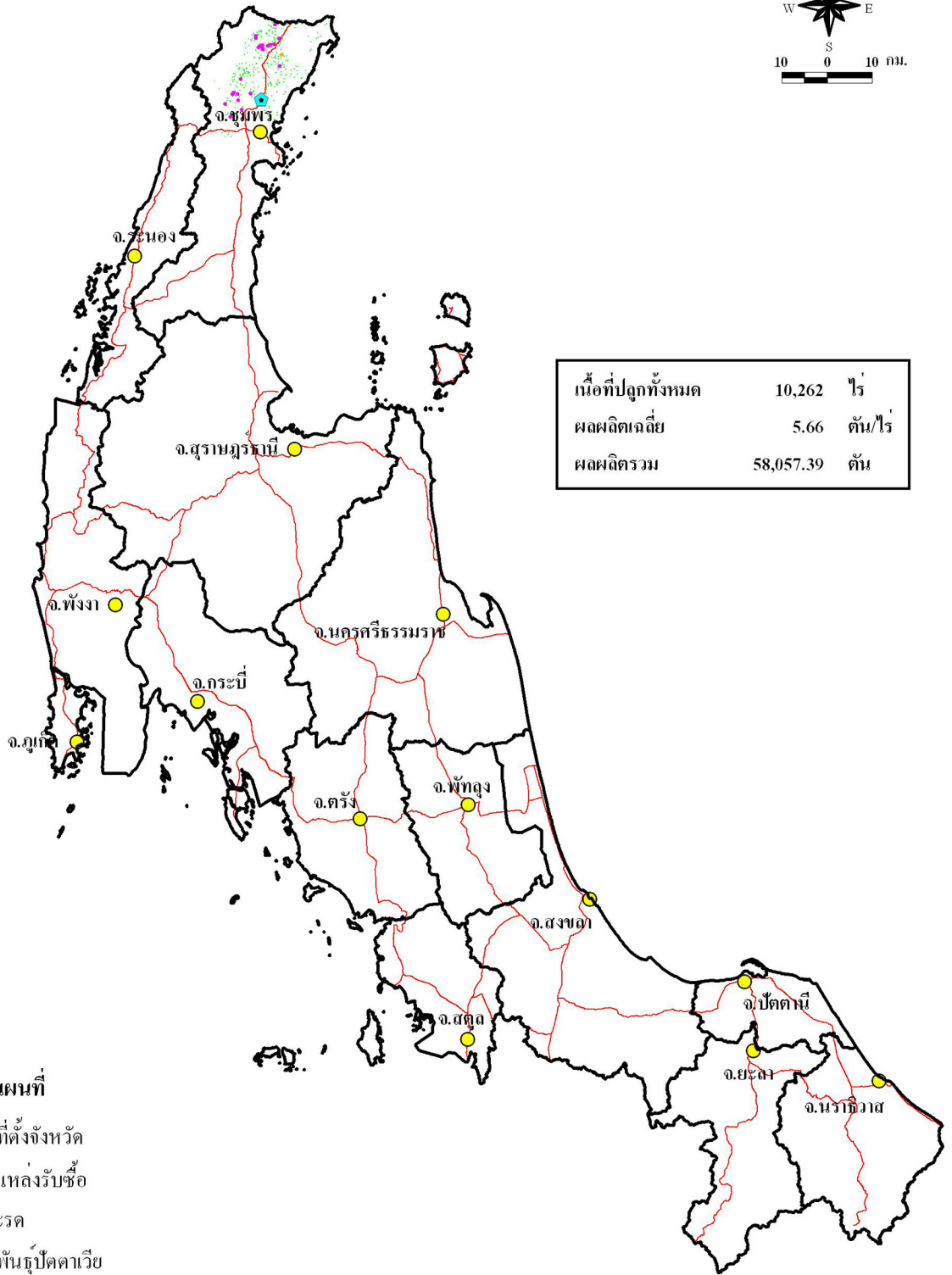
1000000

800000

600000

สัญลักษณ์แผนที่

-  ที่ตั้งจังหวัด
-  แหล่งรับซื้อ
- พื้นที่สับปะรด**
-  พื้นที่ปัตตานี
-  ไม่ระบุพื้นที่
-  ถนน
-  ขอบเขตจังหวัด
-  พื้นที่ปลูกสับปะรด



เนื้อที่ปลูกทั้งหมด	10,262	ไร่
ผลผลิตเฉลี่ย	5.66	ตัน/ไร่
ผลผลิตรวม	58,057.39	ตัน



ส่วนวิเคราะห์สภาพการใช้ที่ดินที่ 2
สำนักสำรวจดินและวางแผนการใช้ที่ดิน
กรมพัฒนาที่ดิน

<http://www.ddd.go.th>

400000

600000

800000

1200000

1000000

800000

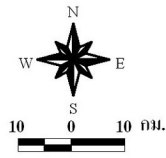
600000

ตารางที่ 35 เนื้อที่ ผลผลิต ราคาและมูลค่าผลผลิตของสับปะรด รายจังหวัด ภาคใต้ ปีการผลิต 2549

จังหวัด	เนื้อที่ (ไร่)	ผลผลิตเฉลี่ย (ตัน/ไร่)	ผลผลิตรวม (ตัน)	ราคาผลผลิต* (บาท/ตัน)	มูลค่าผลผลิต (บาท)
รวมทั้งภาค	10,262	5.66	58,057.39	3,676	213,396,644
ชุมพร	10,262	5.66	58,057.39	3,676	213,396,644

หมายเหตุ * ราคาขายปีการผลิต 2548

รูปที่ 29 แผนที่พื้นที่ปลูกสับปะรด จังหวัดชุมพร ปีการผลิต 2549

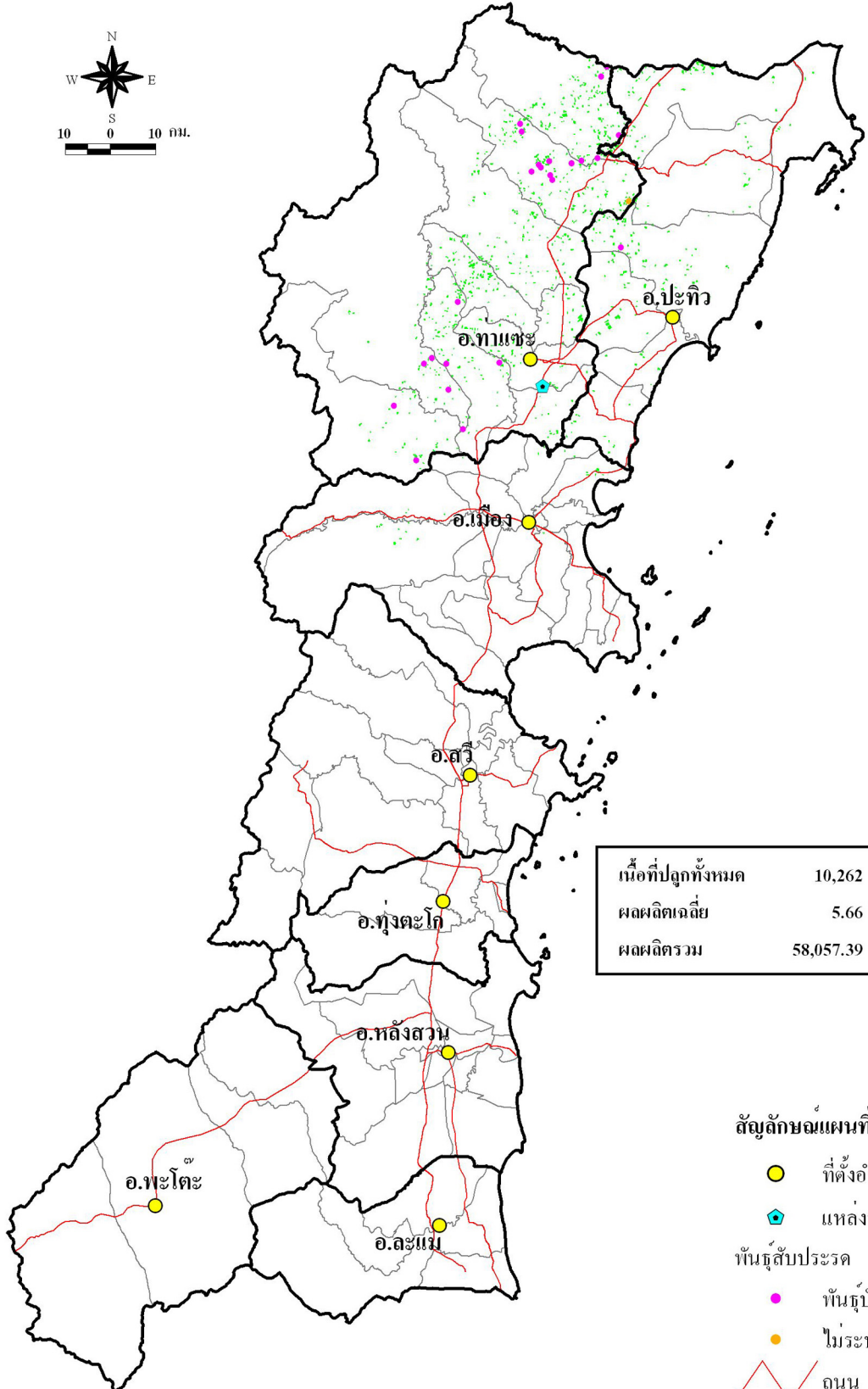


1200000
1160000
1120000
1080000

1200000
1160000
1120000
1080000

480000 520000 560000

480000 520000 560000



เนื้อที่ปลูกทั้งหมด	10,262	ไร่
ผลผลิตเฉลี่ย	5.66	ตัน/ไร่
ผลผลิตรวม	58,057.39	ตัน

- สัญลักษณ์แผนที่**
- ที่ตั้งอำเภอ
 - ⬠ แหล่งรับซื้อ
 - พันธุ์สับปะรด**
 - พันธุ์ปัตตาเวีย
 - ไม่ระบุพันธุ์
 - ถนน
 - ขอบเขตตำบล
 - ขอบเขตอำเภอ
 - พื้นที่ปลูกสับปะรด



ส่วนวิเคราะห์สภาพการใช้ที่ดินที่ 2
 สำนักสำรวจดินและวางแผนการใช้ที่ดิน
 กรมพัฒนาที่ดิน
<http://www.udd.go.th>

ตารางที่ 36 เนื้อที่ ผลผลิต ราคาและมูลค่าผลผลิตของสับปะรด รายตำบล จังหวัดชุมพร ปีการผลิต 2549

อำเภอ / ตำบล	เนื้อที่ (ไร่)	ผลผลิตเฉลี่ย (ตัน/ไร่)	ผลผลิตรวม (ตัน)	ราคาผลผลิต* (บาท/ตัน)	มูลค่าผลผลิต (บาท)
รวมทั้งจังหวัด	10,262	5.66	58,057.39	3,676	213,396,644
ท่าแซะ	7,201	5.49	39,516.22	3,676	145,268,670
คูริง	833	5.70	4,748.10	3,725	17,686,673
ทรัพย์อนันต์	306	5.91	1,808.46	3,800	6,872,148
ท่าข้าม	738	4.69	3,461.22	3,880	13,429,534
ท่าแซะ	407	5.40	2,197.80	3,767	8,279,113
นากระตาม	100	4.49	449.00	3,800	1,706,200
รับร้อ	440	4.41	1,940.40	3,871	7,511,288
สลุย	1,597	5.58	8,911.26	3,628	32,330,051
สองพี่น้อง	1,477	5.76	8,507.52	3,521	29,954,978
หงษ์เจริญ	950	5.91	5,614.50	3,600	20,212,200
หินแก้ว	353	5.32	1,877.96	3,880	7,286,485
ปะทิว	2,793	6.17	17,231.93	3,661	63,094,460
เขาไชยราช	836	5.54	4,631.44	3,300	15,283,752
ชุมโค	827	6.76	5,590.52	3,800	21,243,976
ดอนยาง	232	5.54	1,285.28	3,300	4,241,424
ทะเลทรัพย์	628	6.73	4,226.44	3,950	16,694,438
บางสน	100	6.73	673.00	3,950	2,658,350
ปากคลอง	59	5.54	326.86	3,300	1,078,638
สะพลี	111	4.49	498.39	3,800	1,893,882
เมือง	268	4.89	1,309.24	3,845	5,033,514
นาชะอัง	89	4.49	399.61	3,800	1,518,518
บางลึก	40	4.49	179.60	3,800	682,480
บ้านนา	110	5.32	585.20	3,880	2,270,576
วังใหม่	14	5.32	74.48	3,880	288,982
หาดพันไกร	15	4.69	70.35	3,880	272,958

หมายเหตุ * ราคาขายปีการผลิต 2548

6. สรุป

จากการวิเคราะห์พื้นที่ปลูกสับปะรดทั้งประเทศ โดยใช้ข้อมูลจากดาวเทียม Landsat-5 ระบบ TM ร่วมกับการตรวจสอบภาคสนาม พบว่าในปีการผลิต 2549 มีพื้นที่ปลูกครอบคลุม 21 จังหวัด รวมเนื้อที่ทั้งสิ้น 902,178 ไร่ จาก 5 ภูมิภาค โดยภาคกลางมีพื้นที่ปลูกมากที่สุด ประมาณร้อยละ 52.83 ของพื้นที่ปลูกทั้งประเทศ จังหวัดประจวบคีรีขันธ์ มีเนื้อที่ปลูกมากที่สุดของประเทศ มีเนื้อที่รวม 322,075 ไร่ หรือร้อยละ 35.70 ของพื้นที่ปลูกทั้งประเทศ

บรรณานุกรม

เสาวนีย์ ประจันศรี และคณะ 2547, **เขตการใช้ที่ดินพืชเศรษฐกิจสับปะรดรายพันธุ์** เอกสารวิชาการ
เลขที่ 07/06/47 ส่วนวางแผนการใช้ที่ดินที่ 1 สำนักสำรวจดินและวางแผนการใช้ที่ดิน
กรมพัฒนาที่ดิน กระทรวงเกษตรและ สหกรณ์

คณาจารย์ภาควิชาพืชไร่ 2542, **พืชเศรษฐกิจ** ภาควิชาพืชไร่ คณะเกษตร มหาวิทยาลัยเกษตรศาสตร์
กรุงเทพฯ 471 หน้า

สำนักงานเศรษฐกิจการเกษตร 2546 , **วารสารพยากรณ์ผลผลิตการเกษตร สับปะรดปีเพาะปลูก
2546/47** ประจำเดือนมิถุนายน 2546 ปีที่ 18 ฉบับที่ 2

www.oae.go.th/newsinfo

www.doae.go.th

ภาคผนวก

ภาคผนวกที่ 1

ข้อมูลทั่วไปของสับปะรด

1. สภาพพื้นที่และคุณสมบัติของดิน

1.1 **สภาพพื้นที่** ปกติสับปะรดชอบพื้นที่สูงจากระดับน้ำทะเลไม่เกิน 600 เมตร พื้นที่ปลูกสับปะรดควรเป็นพื้นที่ราบหรือดอน ไม่มีน้ำท่วมขัง มีความลาดเอียงไม่เกิน 5 – 10 เปอร์เซ็นต์ นอกจากนี้พื้นที่ปลูกสับปะรดควรมีการคมนาคมสะดวก ไม่ไกลจากโรงงานแปรรูปหรือแหล่งรับซื้อมากนัก

1.2 **คุณสมบัติของดิน** สับปะรดเป็นพืชที่สามารถเจริญเติบโตได้ดีในดินแทบทุกชนิดที่ระบายน้ำดี มีความเป็นกรดเล็กน้อย เช่น ดินร่วน ดินร่วนปนทราย ดินปนลูกรัง ดินทรายชายทะเล ซึ่งมีความเป็นกรดหรือค่า pH อยู่ระหว่าง 4.5 – 5.5

2. สภาพภูมิอากาศ

2.1 **ปริมาณน้ำฝน** ปกติสับปะรดเป็นพืชที่มีความทนทานต่อความแห้งแล้งได้ดี เนื่องจากมีลักษณะ รูปร่างของผล การเรียงตัวของใบ การมีเนื้อเยื่อเก็บน้ำสำรองไว้ใช้ในเวลาที่ขาดแคลน เป็นต้น ซึ่งสิ่งต่างๆเหล่านี้จะทำให้สับปะรดมีการคายน้ำน้อย มีประสิทธิภาพในการใช้น้ำสูง ถึงแม้ว่าสับปะรดจะเป็นพืชที่มีความทนทานต่อความแห้งแล้งได้ดี แต่การขาดน้ำเป็นระยะเวลานานจะทำให้การเจริญเติบโตของสับปะรดชะงักลงทำให้ผลมีขนาดเล็ก มีผลต่อปริมาณและคุณภาพของสับปะรด ปริมาณน้ำฝนที่เหมาะสมต่อการเจริญเติบโตของสับปะรดควรอยู่ในช่วงระหว่าง 1,000 – 1,500 มิลลิเมตรต่อปี

2.2 **อุณหภูมิ** เป็นปัจจัยที่สำคัญที่สุดที่มีอิทธิพลต่อการเจริญเติบโต การให้ผลผลิตและคุณภาพของผลผลิตสับปะรด นอกจากนี้ยังเป็นปัจจัยที่กำหนดว่าพื้นที่ใดมีความเหมาะสมต่อการปลูกสับปะรดบ้าง สับปะรดสามารถเจริญเติบโตและให้ผลผลิตได้ดีในสภาพอากาศค่อนข้างร้อน อุณหภูมิที่เหมาะสมต่อการปลูกสับปะรด อยู่ในช่วงระหว่าง 23.9 – 29.4 องศาเซลเซียส แต่ถ้าอุณหภูมิต่ำกว่า 20 องศาเซลเซียส ทำให้สับปะรดชะงักการเจริญเติบโต เช่น ทางภาคเหนือของประเทศไทยจะเป็นอุปสรรคอย่างมากต่อการปลูกสับปะรด และในขณะเดียวกันถ้ามีอุณหภูมิและแสงแดดจัดเกินไปจนเกือบถึง 50 องศาเซลเซียส จะส่งผลให้ใบและผลเกิดอาการไหม้ได้

3. ฤดูปลูกและการเก็บเกี่ยว

ประเทศไทยสามารถปลูกสับปะรดได้เกือบตลอดทั้งปี กรณีที่มีฝนตกติดต่อกันหลายวัน ปกติจะปลูกในเดือนมกราคมถึงเมษายน สำหรับการปลูกเพื่อส่งโรงงานอุตสาหกรรมควรเพิ่มจำนวนหน่อพันธุ์ให้มากขึ้นเพื่อไม่ให้ผลใหญ่เกินไป ปกติใช้หน่อพันธุ์ประมาณ 12,000 – 13,000 หน่อต่อไร่

การเก็บเกี่ยว โดยภาพรวมจะมี 2 ช่วงคือ สับปะรดปี ซึ่งเป็นช่วงที่สับปะรดออกมากที่สุดของปีคือเดือนเมษายนถึงมิถุนายน และช่วงสับปะรดทวายในเดือนตุลาคมถึงธันวาคม

4. พันธุ์และลักษณะประจำพันธุ์

พันธุ์ที่นิยมปลูกในประเทศไทยแบ่งออกได้ 5 พันธุ์ ดังนี้คือ

1) **พันธุ์ปัตตาเวีย** รู้จักแพร่หลายในนามสับปะรดศรีราชา และชื่ออื่นๆเช่นปรางมบุรี สามร้อยยอด ปลูกกันมากเพื่อส่งโรงงานอุตสาหกรรม แหล่งปลูกที่สำคัญคือ จังหวัดประจวบคีรีขันธ์ ชลบุรี เพชรบุรี และจังหวัดลำปาง ปลูกกันทั่วไปเพื่อขายผลสด เพราะมีรสหวานฉ่ำและมีน้ำมาก

ลักษณะทั่วไปคือ มีใบสีเขียวเข้มเป็นร่องตรงกลางใบ ผิวใบด้านบนเป็นมันเงา ใต้ใบมีสีออกเทาเงิน ตรงบริเวณกลางใบมักมีสีแดงอมน้ำตาล ขอบใบเรียบมีหนามเล็กน้อยบริเวณปลายใบ กลีบดอกสีม่วงอมน้ำเงิน ผลมีขนาดและรูปร่างต่างกันไป น้ำหนักผลอยู่ระหว่าง 2 – 6 กิโลกรัม แต่โดยทั่วไปมีน้ำหนักประมาณ 2.5 กิโลกรัม เปลือกผลดิบสีเขียวคล้ำ เมื่อแก่จัดจะเปลี่ยนเป็นสีเหลืองอมส้มทางด้านล่างของผลประมาณครึ่งผล ก้านผลสั้นมีได้ใหญ่ เนื้อเหลืองอ่อน แต่จะเปลี่ยนเป็นสีเข้มในฤดูร้อน รสชาติดี

2) **พันธุ์อินทรีชิต** เป็นพันธุ์พื้นเมืองที่เก่าแก่ที่สุด แหล่งปลูกที่สำคัญได้แก่ จังหวัดฉะเชิงเทรา

ลักษณะทั่วไปคือ ขอบใบมีหนามแหลม รูปร่างโค้งงอสีน้ำตาลอมแดง ใบสีเขียวอ่อนไม่เป็นมัน ขอบใบทั้งสองข้างมีแถบสีแดงอมน้ำตาลตามแนวยาวใต้ใบจะมีสีเขียวออกขาวและมีขาวออกสีน้ำเงิน กลีบดอกสีม่วงเข้ม ผลมีขนาดเล็กกว่าพันธุ์ปัตตาเวีย รสหวานอ่อน มีตะเกียงติดอยู่ที่ก้านผล เปลือกผลเหนียวแน่นทนทานต่อการขนส่ง เหมาะสำหรับบริโภคสด

3) **พันธุ์ขาว** เป็นพันธุ์พื้นเมือง นิยมปลูกพันธุ์นี้ร่วมกับพันธุ์อินทรีชิต เข้าใจว่าจะกลายพันธุ์มาจากพันธุ์อินทรีชิต แหล่งปลูกที่สำคัญได้แก่ จังหวัดฉะเชิงเทรา

ลักษณะทั่วไปคือ ใบสีเขียวอมเหลืองหรือเขียวใบไม้ ทรงพุ่มเตี้ย ใบแคบและสั้นกว่าพันธุ์อินทรีชิต ขอบใบมีหนามโค้งงอเข้าสู่ปลายใบ โคนกลีบดอกสีม่วงอ่อน ปลายกลีบสีม่วงอมชมพู เนื้อผลสีเหลืองทอง รสหวานอ่อน ผลมักมีหลายจุก คุณภาพของเนื้อไม่ค่อยดีนัก ผลมีขนาดปานกลาง น้ำหนักเฉลี่ย 0.85 กิโลกรัม มีลักษณะเป็นทรงกระบอก มีตาเล็กทำให้ผลพามง่าย

4) **พันธุ์ภูเก็ทหรือสวี** ปลูกมากในสวนยางจังหวัดภูเก็ต ชุมพร นครศรีธรรมราช และตราด โดยปลูกระหว่างแถวยางรุ่นที่ยังมีอายุน้อย โดยมีชื่ออื่นๆอีกเช่น พันธุ์ชุมพร พันธุ์สวี และพันธุ์ตราดสีทอง

ลักษณะทั่วไปคือ ใบสีเขียวและมีแถบสีแดงในตอนกลางและปลายใบ ขอบใบมีหนามสีแดงแคบ กลีบดอกสีม่วงอ่อน ผลมีขนาดเล็กกว่าทุกพันธุ์ที่กล่าวมา ตาลึก เปลือกหนา เนื้อหวานกรอบสีเหลืองเข้ม เยื่อใยน้อย มีกลิ่นหอม เหมาะสำหรับบริโภคสด เป็นที่นิยมมากในภาคใต้

5) **พันธุ์นางแลหรือน้ำผึ้ง** ปลูกมากในจังหวัดเชียงราย

ลักษณะทั่วไปคล้ายคลึงกับพันธุ์ปัตตาเวีย แต่ผลมีรูปร่างทรงกลมกว่าพันธุ์ปัตตาเวีย ตาฐานเปลือกบางกว่าและรสหวานจัดกว่าพันธุ์ปัตตาเวีย ผลแก่มีเนื้อในสีเหลืองเข้ม มีเยื่อใยน้อยเหมาะสำหรับบริโภคสด เป็นที่นิยมมากในภาคเหนือ ผลมีเปลือกบางมาก

ตารางภาคผนวกที่ 1 Land – use requirements ของสับปะรดพันธุ์ปัตตาเวีย

LAND - USE REQUIREMENT			FACTOR RATING			
LAND QUALITY	Diagnostic factor	Unit	S1	S2	S3	N
TEMPERATURE (t)	Mean temp. in growing period	C	24-30	31-32	33-35	>35
				20-23	15-19	<15
MOISTURE AVAILABILITY (m)	Ann. Rainfall	mm.	1,000-1,500	1,500-2,000	2,000-2,500	>2,500
	Water requirement in growing period	mm.	-	900-1,000	700-900	<700
OXYGEN AVAILABILITY (o)	Soil drainage	class	5,6	4	3	1,2
NUTRIENT AVAILABILITY (s)	Nutrient status	class	VH,H,M	L	-	-
NUTRIENT RETENTION (n)	C.E.C. ดินล่าง	meq/100g	>15	3-15	<3	-
	B.S. ดินล่าง	%	>35	<35	-	-
ROOTING CONDITION (r)	Soil depth	cm.	>50	30-50	20-30	<20
	Root penetration	class	1,2	3	4	-
EXCESS OF SALTS (x)	EC.of saturation	dS/m.	<2	2-3	3-Jun	>6
SOIL TOXICITIES (z)	Depth of jarosite	cm.	>150	100-150	50-100	<50
	Reaction ในสภาวะน้ำแช่ขัง	pH	4.5-5.5	5.6-6.5	6.6-7.8	>7.8
			-	4.0-4.4	3.6-3.9	<3.5
FLOOD HAZARD (f)	Frequency	yrs./time	10yrs/l	6-9yrs/l	3-5yrs/l	1-2yrs/l
SOIL WORKABILITY (k)	Workability class ดินบน	class	1,2	3	4	-
POTENTIAL FOR MECHANIZATION (w)	Slope	class	AB	CD	E	>E
	Rockout crop	class	1	2	3	4
	Stoniness	class	1	2	3	4
EROSION HAZARD (e)	Slope	class	AB	CD	D	>D

หมายเหตุ : 1. ความสูงจากระดับน้ำทะเลไม่เกิน 600 เมตร

2. เนื้อดิน ดินทราย ดินร่วนปนทราย ดินร่วน

ที่มา : คู่มือการจำแนกระดับความต้องการปัจจัยสำหรับพืชเศรษฐกิจรายพันธุ์ ส่วนวางแผนการใช้ที่ดินที่ 1 สำนักสำรวจดิน และวางแผนการใช้ที่ดิน กรมพัฒนาที่ดิน 2547

ตารางภาคผนวกที่ 2 จำนวนจุดตรวจสอบและอัตราร้อยละของขนาดเนื้อที่ปลูกสับปะรด รายจังหวัด ปีการผลิต 2549

ภาคจังหวัด	1-20 ไร่	ร้อยละ	>20-50 ไร่	ร้อยละ	>50-100	ร้อยละ	>100 ไร่	ร้อยละ	ไม่ระบุ	ร้อยละ	รวม
รวมทั้งประเทศ	1,627	56.99	716	25.08	254	8.90	98	3.43	160	5.60	2,855
ภาคกลาง	685	59.51	297	25.80	102	8.86	33	2.87	34	2.96	1,151
ประจวบคีรีขันธ์	423	64.98	148	22.73	50	7.68	13	2.00	17	2.61	651
เพชรบุรี	107	61.85	47	27.17	15	8.67	3	1.73	1	0.58	173
กาญจนบุรี	55	33.33	65	39.39	24	14.55	6	3.64	15	9.09	165
ราชบุรี	82	67.77	24	19.83	8	6.61	7	5.79	-	-	121
สุพรรณบุรี	18	43.90	13	31.71	5	12.20	4	9.76	1	2.43	41
ภาคตะวันออก	538	48.73	361	32.70	128	11.60	55	4.98	22	1.99	1,104
ระยอง	239	53.47	143	31.99	39	8.72	19	4.25	7	1.57	447
ตราด	107	44.96	84	35.29	37	15.55	6	2.52	4	1.68	238
ชลบุรี	77	41.18	57	30.48	27	14.44	21	11.23	5	2.67	187
ฉะเชิงเทรา	65	50.39	40	31.01	15	11.63	3	2.32	6	4.65	129
จันทบุรี	50	48.54	37	35.92	10	9.71	6	5.83	-	-	103
ภาคเหนือ	178	71.49	42	16.87	17	6.83	7	2.80	5	2.01	249
อุทัยธานี	61	57.01	29	27.10	12	11.21	2	1.87	3	2.81	107
ลำปาง	58	93.55	3	4.84	-	-	1	1.61	-	-	62
พิษณุโลก	41	77.36	6	11.32	3	5.66	3	5.66	-	-	53
อุดรดิตถ์	16	80.00	2	10.00	-	-	-	-	2	10.00	20
เชียงใหม่	2	33.33	1	16.67	2	33.33	1	16.67	-	-	6
พะเยา	-	-	1	100.00	-	-	-	-	-	-	1
ภาคตะวันออกเฉียงเหนือ	110	49.11	11	4.91	6	2.68	1	0.44	96	42.86	224
หนองคาย	60	43.48	7	5.07	5	3.63	1	0.72	65	47.10	138
นครพนม	29	70.73	-	-	-	-	-	-	12	29.27	41
เลย	12	40.00	-	-	-	-	-	-	18	60.00	30
ชัยภูมิ	9	60.00	4	26.66	1	6.67	-	-	1	6.67	15
ภาคใต้	116	91.34	5	3.94	1	0.79	2	1.57	3	2.36	127
ชุมพร	116	91.34	5	3.94	1	0.79	2	1.57	3	2.36	127

ตารางภาคผนวกที่ 3 รายละเอียดโรงงานแปรรูปและแหล่งรับซื้อของสับประรด รายจังหวัด ปี พ.ศ. 2549

ลำดับ ที่	ชื่อสถานที่ประกอบการ	ลักษณะการประกอบการ	ที่อยู่	พิกัด UTM		ระวาง แผนที่	กำลังผลิต ตัน/ฤดูกาลผลิต
				X	Y		
ภาคกลาง							
	จังหวัดประจวบคีรีขันธ์						
1		แหล่งรับซื้อ	บ้านทับใต้ อ.หัวหิน จ.ประจวบคีรีขันธ์	598533	1381877	4933I	1,464
2		แหล่งรับซื้อ	151/2 ต.หินเหล็กไฟ อ.หัวหิน จ.ประจวบคีรีขันธ์	591841	1390941	4933I	1,460
3		แหล่งรับซื้อ	10 ต.หนองพลับ อ.หัวหิน จ.ประจวบคีรีขันธ์	580517	1388188	4934III	
4		แหล่งรับซื้อ	ต.หนองพลับ อ.หัวหิน จ.ประจวบคีรีขันธ์	581284	1389513	4934III	
5		แหล่งรับซื้อ	หมู่ 2 ต.หนองพลับ อ.หัวหิน จ.ประจวบคีรีขันธ์	579665	1391343	4934III	
6		แหล่งรับซื้อ	หมู่ 2 ต.หนองพลับ อ.หัวหิน จ.ประจวบคีรีขันธ์	579158	1391353	4934III	
7		แหล่งรับซื้อ	หมู่ 3 บ้านละเมาะ ต.หนองพลับ อ.หัวหิน จ.ประจวบคีรีขันธ์	571745	1394142	4934III	
8		แหล่งรับซื้อ	121 หมู่ 1 ต.หนองพลับ อ.หัวหิน จ.ประจวบคีรีขันธ์	573260	1393778	4934III	
9		แหล่งรับซื้อ	ทุ่งแฝก ต.หนองพลับ อ.หัวหิน จ.ประจวบคีรีขันธ์	574088	1393632	4934III	
10		แหล่งรับซื้อ	หมู่ 5 ต.หนองพลับ อ.หัวหิน จ.ประจวบคีรีขันธ์	573805	1391539	4934III	
11		แหล่งรับซื้อ	ต.หนองพลับ อ.หัวหิน จ.ประจวบคีรีขันธ์	573539	1390221	4934III	
12	บ. ซี ไค เอส รวมผลิตภัณฑ์อาหาร จำกัด		89/1 ต.หนองตาเต็ม อ.ปราณบุรี จ.ประจวบคีรีขันธ์	596047	1366857	4934III	
13		แหล่งรับซื้อ	อ.ปราณบุรี จ.ประจวบคีรีขันธ์	595985	1366308	4934III	
14	บ. ปราณบุรีสับประรดกระป๋อง	น้ำสับประรด	231 หมู่ 4 ต.หนองตาเต็ม อ.ปราณบุรี จ.ประจวบคีรีขันธ์	595964	1364029	4934III	63,875
15	ห้างหุ้นส่วนจำกัด ทวีพล สามร้อยยอด		59 หมู่ 5 ต.ศาลาลัย กิ่งอ.สามร้อยยอด จ.ประจวบคีรีขันธ์	594388	1353053	4934III	
16	บ. สามร้อยยอดจำกัด	สับประรดกระป๋อง	142/1 หมู่ 6 ต.ศาลาลัย กิ่งอ.สามร้อยยอด จ.ประจวบคีรีขันธ์	594912	1355726	4934III	

ตารางภาคผนวกที่ 3 (ต่อ)

ลำดับ ที่	ชื่อสถานที่ประกอบการ	ลักษณะการประกอบการ	ที่อยู่	พิกัด UTM		ระวาง แผนที่	กำลังผลิต ตัน/ฤดูกาลผลิต
				X	Y		
17	บ. บี อาร์ เอส ฟู้ดส์		9 หมู่ 4 ต.ศิลาลอย กิ่งอ.สามร้อยยอด จ.ประจวบคีรีขันธ์	590949	1360298	4934III	
18		แหล่งรับซื้อ	หมู่ 6 ต.หินเหล็กไฟ อ.หัวหิน จ.ประจวบคีรีขันธ์	589192	1391113	4934II	
19		แหล่งรับซื้อ	22 หมู่ 6 ต.หินเหล็กไฟ อ.หัวหิน จ.ประจวบคีรีขันธ์	588145	1390871	4934II	
20		แหล่งรับซื้อ	39 หมู่ 10 ต.หนองพลับ อ.หัวหิน จ.ประจวบคีรีขันธ์	581809	1391803	4934II	
21	โรงงานสับปะรดกวน	สับปะรดกวน	127 หมู่ 2 ต.หนองพลับ อ.หัวหิน จ.ประจวบคีรีขันธ์	581411	1391667	4934II	
22		แหล่งรับซื้อ	237 หมู่ 6 ต.ทับใต้ อ.หัวหิน จ.ประจวบคีรีขันธ์	590560	1388752	4934II	
23		แหล่งรับซื้อ	163 หมู่ 7 ต.ทับใต้ อ.หัวหิน จ.ประจวบคีรีขันธ์	590117	1387782	4934II	
24	อุตสาหกรรมสับปะรดกระป๋องไทยจำกัด	สับปะรดกระป๋อง,น้ำสับปะรด	11/3 ต.เขาน้อย อ.ปราณบุรี จ.ประจวบคีรีขันธ์	598936	1369455	4933I	228,000
25	Dole Thailand	สับปะรดกระป๋อง,น้ำสับปะรด	180 หมู่ 4 ต.หนองพลับ อ.หัวหิน จ.ประจวบคีรีขันธ์	561373	1346456	4933I	150,000
26		แหล่งรับซื้อ	129 ต.วังคัง อ.ปราณบุรี จ.ประจวบคีรีขันธ์	601659	1373671	4933I	4,380
27		แหล่งรับซื้อ	1971 ต.วังคัง อ.ปราณบุรี จ.ประจวบคีรีขันธ์	601984	1373755	4933I	548
28		แหล่งรับซื้อ	393 ต.วังคัง อ.ปราณบุรี จ.ประจวบคีรีขันธ์	602242	1373931	4933I	2,738
29	บ. ผลไม้กระป๋องสยาม (1988) จำกัด	สับปะรดกระป๋อง	36 หมู่ 2 ต.วังคัง อ.ปราณบุรี จ.ประจวบคีรีขันธ์	601911	1373230	4933I	
30		แหล่งรับซื้อ	ต.วังคัง อ.ปราณบุรี จ.ประจวบคีรีขันธ์	600864	1372717	4933I	
31	บ. ปราณบุรีไฮเดอริ จำกัด (PHC)	สับปะรดกระป๋อง,น้ำสับปะรด	179/4 หมู่ 7 ต.หนองตาแต้ม อ.ปราณบุรี จ.ประจวบคีรีขันธ์	595977	1368177	4933I	
32	บ. เนอเซอร์ล ฟรุต จำกัด	สับปะรดกระป๋อง,น้ำสับปะรด	179/12 ต.หนองตาแต้ม อ.ปราณบุรี จ.ประจวบคีรีขันธ์	594878	1368955	4933I	
33	บ. ผลไม้รวมมิตร จำกัด		342 หมู่ 11 ต.หนองตาแต้ม อ.ปราณบุรี จ.ประจวบคีรีขันธ์	595474	1368447	4933I	
34	เถกิงอุตสาหกรรมสับปะรด	สับปะรดกระป๋อง	220 หมู่ 6 ต.ศาลาล้อย กิ่งอ.สามร้อยยอด จ.ประจวบคีรีขันธ์	591984	1355385	4933I	292,000

ตารางภาคผนวกที่ 3 (ต่อ)

ลำดับ ที่	ชื่อสถานที่ประกอบการ	ลักษณะการประกอบการ	ที่อยู่	พิกัด UTM		ระวาง แผนที่	กำลังผลิต ตัน/ฤดูกาลผลิต
				X	Y		
35	ทิปโก้ บ. สับประดไทย จำกัด	สับประดกระป๋อง	212 หมู่ 4 ต.อ่างน้อย อ.เมือง จ.ประจวบคีรีขันธ์	585777	1312301	4932IV	
36	ผลไม้กระป๋องประจวบ	สับประดกระป๋อง	18 หมู่ 7 ต.กุยบุรี อ.กุยบุรี จ.ประจวบคีรีขันธ์	593050	1336005	4932IV	48,800
37	กุยบุรีผลไม้กระป๋อง	สับประดกระป๋อง	1 หมู่ 7 ต.กุยบุรี อ.กุยบุรี จ.ประจวบคีรีขันธ์	592550	1336665	4932IV	
38		แหล่งรับซื้อ	182 ต.สามกระทาย อ.กุยบุรี จ.ประจวบคีรีขันธ์	592668	1342067	4932IV	
39		แหล่งรับซื้อ	ต.สามกระทาย อ.กุยบุรี จ.ประจวบคีรีขันธ์	585249	1340921	4932IV	
40		แหล่งรับซื้อ	ต.สามกระทาย อ.กุยบุรี จ.ประจวบคีรีขันธ์	591815	1343273	4932IV	
41		แหล่งรับซื้อ	ต.สามกระทาย อ.กุยบุรี จ.ประจวบคีรีขันธ์	592371	1343415	4932IV	2,555
42		แหล่งรับซื้อ	ต.สามกระทาย อ.กุยบุรี จ.ประจวบคีรีขันธ์	592403	1343346	4932IV	
43		แหล่งรับซื้อ	ต.สามกระทาย อ.กุยบุรี จ.ประจวบคีรีขันธ์	594797	1368955	4932IV	
44		แหล่งรับซื้อ	ต.สามกระทาย อ.กุยบุรี จ.ประจวบคีรีขันธ์	592669	1343526	4932IV	1,095
45		แหล่งรับซื้อ	หมู่ 5 ต.ทับใต้ อ.ปราณบุรี จ.ประจวบคีรีขันธ์	593665	1377739	4933I	304
46		แหล่งรับซื้อ	หมู่ 1 ต.บึงนคร อ.หัวหิน จ.ประจวบคีรีขันธ์	584168	1378969	4933IV	
47		แหล่งรับซื้อ	หมู่ 2 ต.บึงนคร อ.หัวหิน จ.ประจวบคีรีขันธ์	580559	1375509	4933IV	
48		แหล่งรับซื้อ	หมู่ 9 ต.บึงนคร อ.หัวหิน จ.ประจวบคีรีขันธ์	576175	1376170	4933IV	
49		แหล่งรับซื้อ	หมู่ 7 บ้านไร่เก่า กิ่งอ.สามร้อยยอด จ.ประจวบคีรีขันธ์	581950	1355752	4933IV	
50		แหล่งรับซื้อ	405 ต.ไร่เก่า กิ่งอ.สามร้อยยอด จ.ประจวบคีรีขันธ์	590083	1354362	4933IV	1,064
51		แหล่งรับซื้อ	631 ต.ไร่ใหม่ กิ่งอ.สามร้อยยอด จ.ประจวบคีรีขันธ์	587783	1351005	4933III	683
52		แหล่งรับซื้อ	เนินพยอม ต.ไร่เก่า กิ่งอ. สามร้อยยอด จ.ประจวบคีรีขันธ์	584488	1352993	4933III	365

ตารางภาคผนวกที่ 3 (ต่อ)

ลำดับ ที่	ชื่อสถานที่ประกอบการ	ลักษณะการประกอบการ	ที่อยู่	พิกัด UTM		ระวาง แผนที่	กำลังผลิต ต้น/ฤดูกาลผลิต
				X	Y		
53		แหล่งรับซื้อ	หนองแก ต.ไร่ใหม่ กิ่ง อ.สามร้อยยอด จ.ประจวบคีรีขันธ์	586808	1349677	4933III	
54		แหล่งรับซื้อ	หมู่ 7 ต.ไร่ใหม่ กิ่ง อ.สามร้อยยอด จ.ประจวบคีรีขันธ์	584586	1348407	4933I	
55		แหล่งรับซื้อ	หมู่ 7 วังไทร ต.ไร่ใหม่ กิ่ง อ.สามร้อยยอด จ.ประจวบคีรีขันธ์	580288	1347968	4933I	
56		แหล่งรับซื้อ	หมู่ 5 บ้านห้วยพลับ ต.หนองตาแต้ม อ.ปราณบุรี จ.ประจวบคีรีขันธ์	590891	1366078	4933I	
57		แหล่งรับซื้อ	25/1 หมู่ 5 บ้านห้วยพลับ ต.หนองตาแต้ม อ.ปราณบุรี จ.ประจวบคีรีขันธ์	591094	1366937	4933I	
58		แหล่งรับซื้อ	หมู่ 5 บ้านห้วยพลับ ต.หนองตาแต้ม อ.ปราณบุรี จ.ประจวบคีรีขันธ์	591020	1367190	4933I	
59		แหล่งรับซื้อ		585256	1355235	4933IV	
60		แหล่งรับซื้อ	180 สำโรง ต.สามกระชาย อ.กุยบุรี จ.ประจวบคีรีขันธ์	593107	1340066	4933III	336
61		แหล่งรับซื้อ	สำโรง ต.สามกระชาย อ.กุยบุรี จ.ประจวบคีรีขันธ์	588873	1341079	4933III	1,098
62		แหล่งรับซื้อ	25/3 ต.หาดท่ม อ.กุยบุรี จ.ประจวบคีรีขันธ์	582994	1338103	4933III	1,098
63		แหล่งรับซื้อ	25/1 โป่งกะสัง ต.หาดท่ม อ.กุยบุรี จ.ประจวบคีรีขันธ์	582544	1337366	4933III	1,098
64		แหล่งรับซื้อ	21 หมู่ 4 ต.หาดท่ม อ.กุยบุรี จ.ประจวบคีรีขันธ์	581015	1339923	4933III	
65		แหล่งรับซื้อ	โป่งกะสัง ต.หาดท่ม อ.กุยบุรี จ.ประจวบคีรีขันธ์	581902	1338330	4933III	
66		แหล่งรับซื้อ	4 หมู่ 6 ต.หาดท่ม อ.กุยบุรี จ.ประจวบคีรีขันธ์	580122	1338114	4933III	1,098
67		แหล่งรับซื้อ	14/18 หมู่ 6 ต.หาดท่ม อ.กุยบุรี จ.ประจวบคีรีขันธ์	579578	1337809	4933III	
68		แหล่งรับซื้อ	31 หมู่ 6 ต.หาดท่ม อ.กุยบุรี จ.ประจวบคีรีขันธ์	577815	1337262	4933III	
69		แหล่งรับซื้อ	154/4 หมู่ 7 ต.หาดท่ม อ.กุยบุรี จ.ประจวบคีรีขันธ์	572732	1337424	4933III	
70		แหล่งรับซื้อ	ยานซ้อ อ.กุยบุรี จ.ประจวบคีรีขันธ์	571036	1333616	4933III	

ตารางภาคผนวกที่ 3 (ต่อ)

ลำดับ ที่	ชื่อสถานที่ประกอบการ	ลักษณะการประกอบการ	ที่อยู่	พิกัด UTM		ระวาง แผนที่	กำลังผลิต ตัน/ฤดูกาลผลิต
				X	Y		
71		แหล่งรับซื้อ	29/1 ต.ห้วยยาว อ.ทับสะแก จ.ประจวบคีรีขันธ์	570400	1288475	4832III	475
72		แหล่งรับซื้อ	หมู่ 10 บ้านทุ่งกระถิน ต.ร่อนทอง อ.บางสะพาน จ.ประจวบคีรีขันธ์	544775	1243265	4831I	
73		แหล่งรับซื้อ	หมู่ 7 บ้านน้ำเขียว ต.ร่อนทอง อ.บางสะพาน จ.ประจวบคีรีขันธ์	546243	1250062	4931IV	
74		แหล่งรับซื้อ	หมู่ 2 บ้านไทรคู่ ต.ร่อนทอง อ.บางสะพาน จ.ประจวบคีรีขันธ์	550541	1249363	4931IV	
75		แหล่งรับซื้อ	หนองกระทาย ต.เกาะหลัก อ.เมือง จ.ประจวบคีรีขันธ์	583373	1306873	4932I	
76		แหล่งรับซื้อ	546/2 หมู่ 8 ต. อ่าวน้อย อ.เมือง จ.ประจวบคีรีขันธ์	579390	1319539	4932IV	
77		แหล่งรับซื้อ	หมู่ 6 ต.ทองมงคล อ.บางสะพาน จ.ประจวบคีรีขันธ์	543162	1240738	4931III	
78		แหล่งรับซื้อ	บ้านทองมงคล หมู่ 6 ต.ทองมงคล อ.บางสะพาน จ.ประจวบคีรีขันธ์	542149	1240939	4831II	
79		แหล่งรับซื้อ	บ้านทองมงคล ต.ทองมงคล อ.บางสะพาน จ.ประจวบคีรีขันธ์	541713	1241518	4831II	
80		แหล่งรับซื้อ	ห้วยไก่อ ต.ชัยเกษม อ.บางสะพาน จ.ประจวบคีรีขันธ์	551907	1257882	4931IV	
81		แหล่งรับซื้อ	ห้วยไก่อ ต.ชัยเกษม อ.บางสะพาน จ.ประจวบคีรีขันธ์	551744	1257756	4931IV	
82	หจก. อุตสาหกรรมผลไม้ปราณบุรี		อ.ปราณบุรี จ.ประจวบคีรีขันธ์	596536	1368097	4934II	
จังหวัดเพชรบุรี							
83		แหล่งรับซื้อ	ม.2 ต.หนองหญ้าปล้อง อ.หนองหญ้าปล้อง จ.เพชรบุรี	582039	1458839	4935II	
84		แหล่งรับซื้อ	168ม.5 ต.ดอนขุนห้วย อ.ชะอำ จ.เพชรบุรี	594624	1422109	4934I	110
85		แหล่งรับซื้อ	105ม.5 ต.ดอนขุนห้วย จ.เพชรบุรี	595468	1421739	4934I	
86		แหล่งรับซื้อ	บ้านหนองโรง ม.2 ต.เขากระปุก อ.ท่ายาง จ.เพชรบุรี	585166	1408050	4934II	
87		แหล่งรับซื้อ	36ม.6 ต.กัลดีหลวง อ.ท่ายาง จ.เพชรบุรี	573735	1412917	4934IV	

ตารางภาคผนวกที่ 3 (ต่อ)

ลำดับ ที่	ชื่อสถานที่ประกอบการ	ลักษณะการประกอบการ	ที่อยู่	พิกัด UTM		ระวาง แผนที่	กำลังผลิต ต้น/ฤดูกาลผลิต
				X	Y		
88		แหล่งรับซื้อ	114/4ม.6 ต.กัลดีหลวง อ.ท่ายาง จ.เพชรบุรี	573653	1412950	4934IV	
89		แหล่งรับซื้อ	170ม.6 ต.กัลดีหลวง อ.ท่ายาง จ.เพชรบุรี	573556	1412847	4934IV	
90		แหล่งรับซื้อ	ม.6 ต.กัลดีหลวง อ.ท่ายาง จ.เพชรบุรี	573423	1412594	4934IV	
91		แหล่งรับซื้อ	174ม.6 ต.กัลดีหลวง อ.ท่ายาง จ.เพชรบุรี	573456	1412858	4934IV	
92		แหล่งรับซื้อ	119ม.5 ต.สองพี่น้อง อ.แก่งกระจาน จ.เพชรบุรี	573156	1416763	4934IV	
93	ห้างหุ้นส่วนจำกัดผลไม้กระป๋องเขาใหญ่	สับปะรดกระป๋อง	73ม.6 ถ.เพชรเกษม ต.เขาใหญ่ อ.ชะอำ จ.เพชรบุรี	601103	1419674	4934I	
94		แหล่งรับซื้อ	บ.หนองเอื้องม.6 ต.เขากระปุก อ.ท่ายาง จ.เพชรบุรี	577930	1401572	4934III	
95		แหล่งรับซื้อ	บ.โป่งแย้ม.6 ต.ไร่ใหม่พัฒนา อ.ชะอำ จ.เพชรบุรี	578512	1396627	4934III	
96		แหล่งรับซื้อ	บ.ห้วยทรายใต้ 1334/1 ต.ชะอำ อ.ชะอำ จ.เพชรบุรี	603024	1400751	4934II	
97		แหล่งรับซื้อ	320/1 ม.2 ต.สองพี่น้อง อ.แก่งกระจาน จ.เพชรบุรี	566490	1415248	4934IV	
98		แหล่งรับซื้อ	บ.หนองปิ่นแตก 33ม.4 ต.สองพี่น้อง อ.แก่งกระจาน จ.เพชรบุรี	569195	1416850	4934IV	
99		แหล่งรับซื้อ	ม.4 ต.สองพี่น้อง อ.แก่งกระจาน จ.เพชรบุรี	569379	1416851	4934IV	
100		แหล่งรับซื้อ	ม.4 ต.สองพี่น้อง อ.แก่งกระจาน จ.เพชรบุรี	569366	1416856	4934IV	
101		แหล่งรับซื้อ	211 บ.โป่งแย้ม.6 ต.ไร่ใหม่พัฒนา อ.ชะอำ จ.เพชรบุรี	578515	1396552	4934III	
102		แหล่งรับซื้อ	ม.3 ป่าเต็ง ต.ป่าเต็ง อ.แก่งกระจาน จ.เพชรบุรี	559234	1390408	4934III	
103	ตั้งวิชัย	แหล่งรับซื้อ	ต.ท่าคร้อ อ.หนองหญ้าปล้อง จ.เพชรบุรี	579163	1449713	4935III	
104		แหล่งรับซื้อ	38/3 ม.8 ต.ท่าคร้อ อ.หนองหญ้าปล้อง จ.เพชรบุรี	578392	1449388	4935III	
105		แหล่งรับซื้อ	บ.ห้วยปลาตุ๊ก ต.สองพี่น้อง อ.แก่งกระจาน จ.เพชรบุรี	573503	1415808	4934IV	

ตารางภาคผนวกที่ 3 (ต่อ)

ลำดับ ที่	ชื่อสถานที่ประกอบการ	ลักษณะการประกอบการ	ที่อยู่	พิกัด UTM		ระวาง แผนที่	กำลังผลิต ต้น/ฤดูกาลผลิต
				X	Y		
106		แหล่งรับซื้อ	บ.หนองปิ่นแตก ต.สองพี่น้อง อ.แก่งกระจาน จ.เพชรบุรี	569385	1416831	4934IV	
107		แหล่งรับซื้อ	133 ม.2 บ.ดงตากิจ ต.หนองหญ้าปล้อง อ.หนองหญ้าปล้อง จ.เพชรบุรี	581863	1459225	4935II	
108		แหล่งรับซื้อ	ม.2 บ.บ่อปะหัง ต.ห้วยทรายเหนือ อ.ชะอำ จ.เพชรบุรี	588909	1407990	4934II	
109		แหล่งรับซื้อ	114 ม.6 บ.หนองเอื้อง ต.เขากระปุก อ.ท่ายาง จ.เพชรบุรี	577923	1401499	4934III	
110		แหล่งรับซื้อ		588909	1407990	4934II	
111		แหล่งรับซื้อ	ม.1 อ่างศิลา ต.หนองหญ้าปล้อง อ.หนองหญ้าปล้อง จ.เพชรบุรี	577317	1461083	4935IV	
	จังหวัดราชบุรี						
112		แหล่งรับซื้อ	หมู่ 9 ต.หนองพันจันทร์ กิ่งอ.บ้านคา จ.ราชบุรี	547305	1489497	4835I	3,650
113		แหล่งรับซื้อ	หมู่ 7 ต.หนองพันจันทร์ กิ่งอ.บ้านคา จ.ราชบุรี	547699	1488222	4835I	1,825
114		แหล่งรับซื้อ	หมู่ 1 ต.หนองพันจันทร์ กิ่งอ.บ้านคา จ.ราชบุรี	549736	1489158	4835I	2,920
115	ซีเอสเอสเอ็นเทอไพร์ จำกัด	สับปะรดคอบแห้ง	ถ.เพชรเกษม อ.บ้านโป่ง จ.ราชบุรี	600758	1521600	4936I	
116	B.N.H. แคนนิ่ง จำกัด	สับปะรดกระป๋อง	ถ.เพชรเกษม ต.ดอนกระเบื้อง อ.โพธาราม จ.ราชบุรี	599377	1520197	4936II	
117	เฟิร์สแคน ฟูดไทย จำกัด	น้ำสับปะรด	154 หมู่ 8 ต.ดอนกระเบื้อง อ.ดำเนินสะดวก จ.ราชบุรี	605318	1500619	4936II	
118		แหล่งรับซื้อ	70 ถ.สวนผึ้ง-บ้านคา ต.ท่าเคย อ.สวนผึ้ง จ.ราชบุรี	546651	1493627	4835II	
119		แหล่งรับซื้อ	91/2 ถ.บ้านคา-ร่องเจริญ ต.บ้านคา อ.บ้านคา จ.ราชบุรี	544615	1480296	4835I	
120		แหล่งรับซื้อ	หมู่ 4 ต.หนองพันจันทร์ กิ่งอ.บ้านคา จ.ราชบุรี	547234	1480989	4835I	
121	บ.แกรนด์ เอเซียอุตสาหกรรมอาหารจำกัด		9/9 หมู่ 4 ต.สวนกล้วย อ.บ้านโป่ง จ.ราชบุรี	595815	1526232	4936I	
122	ไทซัน ฟูด		99 หมู่ 9 ถ.หนองไยบัว-สัมมะราม ต.เขาขลุ่ย อ.บ้านโป่ง จ.ราชบุรี	571275	1526239	4936IV	

ตารางภาคผนวกที่ 3 (ต่อ)

ลำดับ ที่	ชื่อสถานที่ประกอบการ	ลักษณะการประกอบการ	ที่อยู่	พิกัด UTM		ระวาง แผนที่	กำลังผลิต ต้น/ฤดูกาลผลิต
				X	Y		
123	บ.แอกโกร		อ.เมือง จ.ราชบุรี				
124		แหล่งรับซื้อ		587401	1495772	4936II	
125		แหล่งรับซื้อ	ม.12 ต.บ้านบึง กิ่ง อ.บ้านคา จ.ราชบุรี	552071	1473365	4835I	
126		แหล่งรับซื้อ	60 ม.12 ต.บ้านบึง กิ่ง อ.บ้านคา จ.ราชบุรี	552104	1473381	4835I	
127		แหล่งรับซื้อ	59 ม.12 ต.บ้านบึง กิ่ง อ.บ้านคา จ.ราชบุรี	551999	1473452	4835I	
128		แหล่งรับซื้อ	66 ม.2 บ.กิโลเก่า ต. บ้านคา กิ่ง อ.บ้านคา จ.ราชบุรี	544734	1488897	4835I	
129		แหล่งรับซื้อ	57 ม.7 บ.หนองพันจันทร์ ต.บ้านคา กิ่ง อ.บ้านคา จ.ราชบุรี	547933	1487722	4835I	
130		แหล่งรับซื้อ	139 ม.1 บ.หนองหงษ์ ต.หนองพันจันทร์ กิ่ง อ.บ้านคา จ.ราชบุรี	547950	1487919	4835I	
	จังหวัดกาญจนบุรี						
131	กลุ่มแม่บ้าน	สับปะรดกระป๋อง	36/1 หมู่4 ต.หนองปลาไหล อ.หนองปรือ จ.กาญจนบุรี	557541	1613961	4938III	2,000
132	บ.เวสต์ ฟู้ดส์ ซัพพลายส์ จำกัด	สับปะรดกระป๋อง	27 หมู่16 ถ.หมายเลข3086 ต.หนองปรือ อ.หนองปรือ จ.กาญจนบุรี	550868	1608938	4838II	15,000
133	บ.เอ ดี บี กาญจน์ จำกัด	สับปะรดกระป๋อง	30 หมู่ 5 ถ.ลาดหลุมหญ้า-บ่อพลอย อ.บ่อพลอย จ.กาญจนบุรี	554538	1577859	4937IV	2,540
134	บ.กาญจนบุรีผลไม้กระป๋อง จำกัด	สับปะรดกระป๋อง	173 หมู่8 ต.หนองกุ่ม อ.บ่อพลอย จ.กาญจนบุรี	552086	1563891	4837II	7,500
135	บ.อินโดไชน่า คอมเมอร์เชียล จำกัด	สับปะรดกระป๋อง	119 หมู่4 ถ.กาญจนบุรี-ไทรโยค ต.หนองบัว อ.เมือง จ.กาญจนบุรี	547684	1553115	4837II	8,750
136	บ.ไวต้าฟู้ด แฟคทอรี(1989) จำกัด	สับปะรดกระป๋อง, น้ำสับปะรด	39/3 หมู่7 ถ.แสนตอ-ท่าตะคร้อ ต.แสนตอ อ.ท่ามะกา จ.กาญจนบุรี	578030	1540627	4936IV	300,000
	จังหวัดสุพรรณบุรี						
137	บ.แอดแวนต้า จำกัด	สับปะรดกระป๋อง	333 หมู่1 ถ.อุททอง-บ้านไร่ ต.ด่านช้าง อ.ด่านช้าง จ.สุพรรณบุรี	574759	1639305	4938IV	5,760
138	O.P.P ฟรุตตี้ อินดรัสตี้ จำกัด	สับปะรดกระป๋อง, น้ำสับปะรด	12/1 หมู่3 ถ.สุพรรณบุรี-ชัยนาท ต.วังน้ำซับ อ.ศรีประจันต์ จ.สุพรรณบุรี	621940	1620937	5038III	2,000

ตารางภาคผนวกที่ 3 (ต่อ)

ลำดับ ที่	ชื่อสถานที่ประกอบการ	ลักษณะการประกอบการ	ที่อยู่	พิกัด UTM		ระวาง แผนที่	กำลังผลิต ตัน/ฤดูการผลิต
				X	Y		
ภาคตะวันออก							
	จังหวัดระยอง						
139	แหล่งรับซื้อสับปะรดเพื่อช่วยเหลือเกษตรกร	น้ำสับปะรด	161 ถ.ปลวกแดง-ศรีราชา ต.มาบยางพร อ.ปลวกแดง จ.ระยอง	737320	1433530	5234IV	
140	บ.สยามอุตสาหกรรมการเกษตรสับปะรด และอื่นๆจำกัด(มหาชน)		ถ.สาย13 ต.นิคมพัฒนา กิ่งอ.นิคมพัฒนา จ.ระยอง	737987	1419714	5234IV	120,000
	จังหวัดชลบุรี						
141	บ.ลักกี้ สวอน จำกัด	สับปะรดกระป๋อง,น้ำสับปะรด	113/5 ถ.331 ต.หนองอิรุณ อ.บ้านบึง จ.ชลบุรี	744052	1472336	5235I	3,000
142	บ.อิมพีเรียลฟู้ด อินดรัสเทรียล	สับปะรดกระป๋อง	ถ.331 ต.หนองรี อ.เมือง จ.ชลบุรี	719300	1473459	5235IV	8,250
143	บ.แพนอินเตอร์ฟู้ด จำกัด	สับปะรดกระป๋อง,น้ำสับปะรด	99 ถ.331 ต.นาวังหิน อ.พนัสนิคม จ.ชลบุรี	747226	1486918	5235I	3,000
144	บ.อาหารสยาม จำกัด มหาชน	สับปะรดกระป๋อง,น้ำสับปะรด	ต.หนองอิรุณ อ.บ้านบึง จ.ชลบุรี	744958	1470600	5235I	
145		แหล่งรับซื้อ	หมู่4 ถ.331 ต.เขาไม้แก้ว อ.บางละมุง จ.ชลบุรี	722579	1432700	5234IV	
146		แหล่งรับซื้อ	ถ.ปลวกแดง-ศรีราชา ต.เขาคันทรง อ.ศรีราชา จ.ชลบุรี	736555	1446151	5235III	
147	สหกรณ์กองทุนสวนยางบ่อทอง จำกัด		ต.บ่อทอง อ.บ่อทอง จ.ชลบุรี	765113	1469365	5235I	
148		แหล่งรับซื้อ	ต.เขาคันทรง อ.ศรีราชา จ.ชลบุรี	735257	1449533	5235III	
149		แหล่งรับซื้อ	ต.เขาคันทรง อ.ศรีราชา จ.ชลบุรี	727462	1451224	5235III	
150		แหล่งรับซื้อ	ต.หนองเสือช้าง อ.หนองใหญ่ จ.ชลบุรี	747936	1448451	5235II	
	จังหวัดตราด						
151	จุดรับซื้อสับปะรดบ้านเขาหมาก	แหล่งรับซื้อ	ม.10 ถ.ฉางเกลือ-จุฬามณี ต.ห้วยแร้ง อ.เมือง จ.ตราด	233159	1371370	5533IV	

ตารางภาคผนวกที่ 3 (ต่อ)

ลำดับ ที่	ชื่อสถานที่ประกอบการ	ลักษณะการประกอบการ	ที่อยู่	พิกัด UTM		ระวาง แผนที่	กำลังผลิต ต้น/ฤดูการผลิต
				X	Y		
152		แหล่งรับซื้อ	83 ม.6 ถ.ด่านชุมพล-ป้อไร่ ต.ห้วยแร้ง อ.เมือง จ.ตราด	237783	1372613	5533IV	2,850
153	โชควัฒนา	แหล่งรับซื้อ	บ. ตาละวาย ถ.นาวง-แสนตุ้ง ต.ประณีต อ.เขาสมิง จ.ตราด	215286	1379752	5433I	
154	บริษัท สมิงฟู้ดส์ จำกัด	สับปะรดกระป๋อง	64/1 ม.5 ต.ทุ่งนนทรี อ.เขาสมิง จ.ตราด	223652	1370666	5433I	
จังหวัดฉะเชิงเทรา							
155		แหล่งรับซื้อ	34 ถ.สนามชัยเขต-ท่าตะเกียบ ต.คูยายแมว อ.สนามชัยเขต จ.ฉะเชิงเทรา	64409	1509695	5236II	
156		แหล่งรับซื้อ	ต.ลาดกระทิง อ.สนามชัยเขต จ.ฉะเชิงเทรา	765353	1501643	5236II	
157		แหล่งรับซื้อ	ต.ลาดกระทิง อ.สนามชัยเขต จ.ฉะเชิงเทรา	763974	1503899	5236II	
158		แหล่งรับซื้อ	ต.คลองตะเภา อ.ท่าตะเกียบ จ.ฉะเชิงเทรา	782167	1487944	5335IV	
159		แหล่งรับซื้อ	ต.ลาดกระทิง อ.สนามชัยเขต จ.ฉะเชิงเทรา	770824	1496570	5336III	
จังหวัดจันทบุรี							
160		แหล่งรับซื้อ	50 ม.5 ถ.ตกพรม-มาบไผ่ ต.ตกพรม อ.ขลุง จ.จันทบุรี	206717	1396289	5434III	2,520
161		แหล่งรับซื้อ	32/2 ม.6 ถ.มะขาม-สระแก้ว ต.มะขาม อ.มะขาม จ.จันทบุรี	192556	1400403	5434III	2,040
162	หจก.ไทยอโกรฟู้ดส์		30/1 ม.13 ถ.สุขุมวิท ต.พลับพลา อ.เมือง จ.จันทบุรี	190501	1397743	5434III	2,555
163	สุชินลัมสด		จ.จันทบุรี	187895	1394412	5434III	
164	หจก.โรงงานอาหารกระป๋องไทยฟ้า		จ.จันทบุรี	181294	1434174	5434III	
ภาคเหนือ							
จังหวัดลำปาง							
165	บ.ลำปางฟู้ดโปรดักส์ จำกัด		158 หมู่4 ถ.ท่าล้อ-ห้วยแบ้ง ต.บ้านเป้า อ.เมือง จ.ลำปาง	549131	2027774	4845I	70

ตารางภาคผนวกที่ 3 (ต่อ)

ลำดับ ที่	ชื่อสถานที่ประกอบการ	ลักษณะการประกอบการ	ที่อยู่	พิกัด UTM		ระวาง แผนที่	กำลังผลิต ตัน/ฤดูกาลผลิต
				X	Y		
166	บ.อาหารสากล จำกัด(มหาชน) UFC	สับปะรดกระป๋อง,น้ำสับปะรด	64 ถ.ซูเปอร์ไฮเวย์ลำปาง-เชียงใหม่ ต.ปงแสนทอง อ.เมือง จ.ลำปาง	548878	2020162	4845I	1,000
167	ยูเนี่ยนฟรอสท์ จำกัด	สับปะรดแช่แข็ง	64/1 หมู่1 ต.ปงแสนทอง อ.เมือง จ.ลำปาง	548573	2019957	4845I	200
จังหวัดพิษณุโลก							
168	บ. บี. อาร์. วี โปรดักท์ จำกัด	สับปะรดกระป๋อง	3/2 ถ.วังทอง-สากเหล็ก ต.ดินทอง อ.วังทอง จ.พิษณุโลก	654071	1855554	5142IV	24
169	ส.ฉัตรชัย		139 ม.19 ต.หนองกระเทียม อ.นครไทย จ.พิษณุโลก	692426	1876320	5142I	
ภาคตะวันออกเฉียงเหนือ							
จังหวัดหนองคาย							
170	บ.ไทยขุนผลิตภัณฑอาหาร จำกัด		26ม.13 ถ.มิ่งเมือง ต.พานพร้าว อ.ศรีเชียงใหม่ จ.หนองคาย	243969	1986729	5544IV	
ภาคใต้							
จังหวัดชุมพร							
171	บ.โดลไทยแลนด์ จำกัด	แหล่งรับซื้อ	75 ม.10 เพชรเกษม ต.ท่าแซะ อ.ท่าแซะ จ.ชุมพร	520449	1175753	4830III	

แบบสอบถามการสำรวจพื้นที่ปลูกสับปะรด ปี พ.ศ. 2549

จุดที่.....

แบบสอบถามการสำรวจพื้นที่ปลูกสับปะรด (ปี พ.ศ. 2549)

ชั้นความเหมาะสมของดิน.....

Zone.....

วันที่.....เดือน.....พ.ศ. 2549

-
1. พิกัด GPS X E) Y N) ระวังแผนที่.....
2. หมู่บ้าน.....ตำบล.....อำเภอ.....จังหวัด.....
3. พื้นที่ปลูก.....ไร่ โคกต่ำ นอกโคกต่ำ พันธุ์.....
4. ลักษณะการถือครองที่ดิน เจ้าของ เช่า
5. ฤดูปลูก เริ่มเดือน.....เก็บเกี่ยวเดือน.....รุ่นที่.....
6. วิธีปลูก จุก หน่อ
7. การใส่ปุ๋ย ไม่ใส่ปุ๋ย ใส่ปุ๋ย
 ปุ๋ยคอก-พืชสด ปุ๋ยชีวภาพ ปุ๋ยเคมี (สูตร.....)
อัตราการใช้.....ครั้ง/ปี ครั้งละ.....กก./ไร่
8. ปลูกซ้ำพื้นที่เดิม.....ปี (ครั้ง)
9. สารบ่งคับการออกดอก ไม่ใช่ ใช่
สาร.....เมื่ออายุ.....เดือน
วิธีใช้ หยอด พ่น
10. แหล่งน้ำ ชลประทาน น้ำฝน สูบน้ำ อื่นๆ.....
11. ปริมาณน้ำ พอ ไม่พอ
12. โรคและแมลง ไม่มี มี
 โรค.....การป้องกัน..... แมลง.....การป้องกัน.....
13. ความเสียหายอื่นๆ.....
14. ผลผลิตเฉลี่ยปีที่แล้ว.....(ตัน,กก./ไร่) ผลผลิตเฉลี่ยปีที่สำรวจ.....(ตัน,กก./ไร่)
15. การเก็บเกี่ยว เครื่องจักร แรงงานคน
16. วิธีการขาย ส่งโรงงาน บริโภคสด
17. ราคาที่เกษตรกรขายได้จริง.....บาท/ตัน
18. อื่นๆ.....
19. ชื่อเกษตรกร.....ที่อยู่.....
20. ชื่อผู้สัมภาษณ์.....
-

แบบสอบถามเกี่ยวกับโรงงานแปรรูปและแหล่งรับซื้อสับปะรด ปี พ.ศ. 2549

จุดที่.....

แบบสอบถาม Infrastructure เกี่ยวกับสับปะรด
ปี พ.ศ. 2549
(โรงงานแปรรูป, แหล่งรับซื้อ)

เลขที่.....ถนน.....ตำบล.....

อำเภอ.....จังหวัด.....ระวางแผนที่.....

ตำแหน่ง (UTM) X :

--	--	--	--	--	--	--

Y :

--	--	--	--	--	--	--	--

ชื่อสถานที่ประกอบการ :

ชื่อเจ้าของ :

หมายเลขโทรศัพท์ :

ลักษณะการประกอบการ : สับปะรดกระป๋อง น้ำสับปะรด อื่นๆ

การขาย : ท้องถิ่น ขาย กทม. - ต่างจังหวัด ส่งออก

กำลังผลิตของเครื่องจักร :ตัน / วัน

ปริมาณผลผลิต :ตัน / ฤดูกาลผลิต


ระยะเวลาประกอบการ : เริ่มตั้งแต่เดือน.....ถึงเดือน.....

สูงสุด (มากที่สุด) เดือน.....

ข้อมูลอื่นๆ (ถ้ามี) :

.....

ชื่อผู้สัมภาษณ์.....



ซบปรด

