

# การสำรวจและคาดการณ์ผลผลิต ลำไย

## ปีการผลิต 2549 โดยใช้เทคโนโลยีการสำรวจ ระยะไกลและระบบสารสนเทศภูมิศาสตร์



[www.ldd.go.th](http://www.ldd.go.th)

ส่วนวิเคราะห์สภาพการใช้ที่ดินที่ 1  
สำนักสำรวจดินและวางแผนการใช้ที่ดิน  
กรมพัฒนาที่ดิน กระทรวงเกษตรและสหกรณ์

พฤษภาคม 2549

เอกสารวิชาการเลขที่ 27/08/49

รายงาน

การสำรวจและคาดการณ์ผลผลิตลำไย

ปีการผลิต 2549

โดยใช้เทคโนโลยีการสำรวจระยะไกล

และระบบสารสนเทศภูมิศาสตร์

โดย

ส่วนวิเคราะห์สภาพการใช้ที่ดินที่ 1  
สำนักสำรวจดินและวางแผนการใช้ที่ดิน  
กรมพัฒนาที่ดิน  
กระทรวงเกษตรและสหกรณ์

พฤษภาคม 2549

# สารบัญ

	หน้า
สารบัญตาราง	๗
สารบัญรูป	๘
คำนำ	1
ความสำคัญ	
วัตถุประสงค์	1
การดำเนินงาน	2
ผู้รับผิดชอบ	2
ผู้ดำเนินงาน	2
อุปกรณ์	2
วิธีการ	3
พื้นที่ดำเนินงาน	3
ระยะเวลา	3
ผลการดำเนินงาน	4
ภาคเหนือ	6
ภาคตะวันออก	84
ภาคตะวันออกเฉียงเหนือ	93
สรุป	163
ปัญหาและอุปสรรค	163
บรรณานุกรม	164
ภาคผนวก	
ก. ข้อมูลทั่วไป	165
ข. ตารางรายละเอียดแหล่งรับซื้อ - ขายและโรงงานแปรรูปลำไย ปีการผลิต 2549	176





## สารบัญตาราง (ต่อ)

ตารางที่		หน้า
29	ลำไย: พื้นที่ปลูก พื้นที่ยังไม่ให้ผลผลิต พื้นที่ให้ผลผลิตแล้ว ผลผลิตเฉลี่ย ผลผลิตรวม รายตำบลจังหวัดนครราชสีมา ปีการผลิต 2549	148
30	ลำไย: พื้นที่ปลูก พื้นที่ยังไม่ให้ผลผลิต พื้นที่ให้ผลผลิตแล้ว ผลผลิตเฉลี่ย ผลผลิตรวม รายตำบลจังหวัดกาฬสินธุ์ ปีการผลิต 2549	150
31	ลำไย: พื้นที่ปลูก พื้นที่ยังไม่ให้ผลผลิต พื้นที่ให้ผลผลิตแล้ว ผลผลิตเฉลี่ย ผลผลิตรวม รายตำบลจังหวัดบุรีรัมย์ ปีการผลิต 2549	154
32	ลำไย: พื้นที่ปลูก พื้นที่ยังไม่ให้ผลผลิต พื้นที่ให้ผลผลิตแล้ว ผลผลิตเฉลี่ย ผลผลิตรวม รายตำบลจังหวัดยโสธร ปีการผลิต 2549	156
33	ลำไย: พื้นที่ปลูก พื้นที่ยังไม่ให้ผลผลิต พื้นที่ให้ผลผลิตแล้ว ผลผลิตเฉลี่ย ผลผลิตรวม รายตำบลจังหวัดร้อยเอ็ด ปีการผลิต 2549	158
34	ลำไย: พื้นที่ปลูก พื้นที่ยังไม่ให้ผลผลิต พื้นที่ให้ผลผลิตแล้ว ผลผลิตเฉลี่ย ผลผลิตรวม รายตำบลจังหวัดอำนาจเจริญ ปีการผลิต 2549	160
35	ลำไย: พื้นที่ปลูก พื้นที่ยังไม่ให้ผลผลิต พื้นที่ให้ผลผลิตแล้ว ผลผลิตเฉลี่ย ผลผลิตรวม รายตำบลจังหวัดสุรินทร์ ปีการผลิต 2549	162

## สารบัญรูป

รูปที่		หน้า
1	แผนที่แสดงพื้นที่ปลูกลำไย ของประเทศไทย ปีการผลิต 2549	5
2	แผนที่แสดงพื้นที่ปลูกลำไย ภาคเหนือ ปีการผลิต 2549	7
3	แผนที่แสดงพื้นที่ปลูกลำไย จังหวัดเชียงใหม่ ปีการผลิต 2549	9
4	แผนที่แสดงพื้นที่ปลูกลำไย จังหวัดลำพูน ปีการผลิต 25479	23
5	แผนที่แสดงพื้นที่ปลูกลำไย จังหวัดเชียงราย ปีการผลิต 2549	28
6	แผนที่แสดงพื้นที่ปลูกลำไย จังหวัดพะเยา ปีการผลิต 2549	39
7	แผนที่แสดงพื้นที่ปลูกลำไย จังหวัดน่าน ปีการผลิต 2549	45
8	แผนที่แสดงพื้นที่ปลูกลำไย จังหวัดลำปาง ปีการผลิต 2549	52

## สารบัญรูป (ต่อ)

รูปที่		หน้า
9	แผนที่แสดงพื้นที่ปลูกลำไย จังหวัดตาก ปีการผลิต 2549	60
10	แผนที่แสดงพื้นที่ปลูกลำไย จังหวัดอุดรดิตถ์ ปีการผลิต 2549	65
11	แผนที่แสดงพื้นที่ปลูกลำไย จังหวัดแพร่ ปีการผลิต 2549	70
12	แผนที่แสดงพื้นที่ปลูกลำไย จังหวัดพิษณุโลก ปีการผลิต 2549	76
13	แผนที่แสดงพื้นที่ปลูกลำไย จังหวัดกำแพงเพชร ปีการผลิต 2549	79
14	แผนที่แสดงพื้นที่ปลูกลำไย ภาคตะวันออก ปีการผลิต 2549	85
15	แผนที่แสดงพื้นที่ปลูกลำไย จันทบุรี ปีการผลิต 2549	87
16	แผนที่แสดงพื้นที่ปลูกลำไย จังหวัดตราด ปีการผลิต 2549	91
17	แผนที่แสดงพื้นที่ปลูกลำไย ภาคตะวันออกเฉียงเหนือ ปีการผลิต 2549	94
18	แผนที่แสดงพื้นที่ปลูกลำไย จังหวัดเลย ปีการผลิต 2549	97
19	แผนที่แสดงพื้นที่ปลูกลำไย จังหวัดชัยภูมิ ปีการผลิต 2549	104
20	แผนที่แสดงพื้นที่ปลูกลำไย จังหวัดมุกดาหาร ปีการผลิต 2549	108
21	แผนที่แสดงพื้นที่ปลูกลำไย จังหวัดอุดรธานี ปีการผลิต 2549	112
22	แผนที่แสดงพื้นที่ปลูกลำไย จังหวัดหนองคาย ปีการผลิต 2549	116
23	แผนที่แสดงพื้นที่ปลูกลำไย จังหวัดหนองบัวลำภู ปีการผลิต 2549	122
24	แผนที่แสดงพื้นที่ปลูกลำไย จังหวัดสกลนคร ปีการผลิต 2549	125
25	แผนที่แสดงพื้นที่ปลูกลำไย จังหวัดขอนแก่น ปีการผลิต 2549	132
26	แผนที่แสดงพื้นที่ปลูกลำไย จังหวัดอุบลราชธานี ปีการผลิต 2549	136
27	แผนที่แสดงพื้นที่ปลูกลำไย จังหวัดศรีสะเกษ ปีการผลิต 2549	139
28	แผนที่แสดงพื้นที่ปลูกลำไย จังหวัดนครพนม ปีการผลิต 2549	142
29	แผนที่แสดงพื้นที่ปลูกลำไย จังหวัดนครราชสีมา ปีการผลิต 2549	147
30	แผนที่แสดงพื้นที่ปลูกลำไย จังหวัดกาฬสินธุ์ ปีการผลิต 2549	149
31	แผนที่แสดงพื้นที่ปลูกลำไย จังหวัดบุรีรัมย์ ปีการผลิต 2549	153
32	แผนที่แสดงพื้นที่ปลูกลำไย จังหวัดยโสธร ปีการผลิต 2549	155
33	แผนที่แสดงพื้นที่ปลูกลำไย จังหวัดร้อยเอ็ด ปีการผลิต 2549	157
34	แผนที่แสดงพื้นที่ปลูกลำไย จังหวัดอำนาจเจริญ ปีการผลิต 2549	159
35	แผนที่แสดงพื้นที่ปลูกลำไย จังหวัดสุรินทร์ ปีการผลิต 2549	161



กรมพัฒนาที่ดิน  
กระทรวงเกษตรและสหกรณ์  
พฤษภาคม 2549



## บทสรุปผู้บริหาร

ผลการดำเนินงานในโครงการสำรวจและคาดการณ์ผลผลิตลำไย ปีการผลิต 2549 โดยใช้เทคโนโลยีการสำรวจระยะไกลและระบบสารสนเทศภูมิศาสตร์ ปรากฏว่า มีพื้นที่ปลูกลำไยทั้งสิ้น 31 จังหวัด แบ่งเป็นภาคเหนือ 11 จังหวัด ได้แก่ เชียงใหม่ ลำพูน เชียงราย พะเยา น่าน ลำปาง ตาก อุตรดิตถ์แพร่ พิษณุโลก และกำแพงเพชร ภาคตะวันออก 2 จังหวัด ได้แก่ จันทบุรี และตราด ภาคตะวันออกเฉียงเหนือ 18 จังหวัด ได้แก่ เลย ชัยภูมิ มุกดาหาร อุตรธานี หนองคาย หนองบัวลำภู สกลนคร ขอนแก่น อุดรราชธานี ศรีสะเกษ นครพนม นครราชสีมา กาฬสินธุ์ บุรีรัมย์ ยโสธร ร้อยเอ็ด อำนาจเจริญ และสุรินทร์ มีพื้นที่ปลูกทั้งสิ้น 909,364 ไร่ แบ่งเป็นลำไยที่ยังไม่ให้ผลผลิต 102,015 ไร่ และลำไยที่ให้ผลผลิตแล้ว 807,349 ไร่ ในการคาดการณ์ผลผลิตลำไย ในปี 2549 นี้ คาดว่าจะมีลำไยออกสู่ตลาดประมาณ 593,972 ตัน โดยมีผลผลิตเฉลี่ย 736 กิโลกรัมต่อไร่

แหล่งปลูกลำไยที่สำคัญอยู่ในภาคเหนือ มีพื้นที่ที่ปลูกทั้งสิ้น 790,453 ไร่ คิดเป็นร้อยละ 87 ของพื้นที่ปลูกลำไยทั่วประเทศ ได้ผลผลิตรวม 534,129 ตัน ผลผลิตเฉลี่ย 750 กิโลกรัมต่อไร่ จังหวัดที่ปลูกลำไยมากที่สุดคือ จังหวัดเชียงใหม่ มีพื้นที่ปลูก 282,156 ไร่ คิดเป็นร้อยละ 31 ของพื้นที่ปลูกลำไยทั่วประเทศ รองลงมาได้แก่จังหวัดลำพูน มีพื้นที่ปลูก 256,020 ไร่ คิดเป็นร้อยละ 28 ของพื้นที่ปลูกลำไยทั่วประเทศ

แหล่งปลูกลำไยที่สำคัญรองลงมา ได้แก่ ภาคตะวันออกเฉียงเหนือ และภาคตะวันออก มีพื้นที่ปลูกตามลำดับดังนี้

- ภาคตะวันออกเฉียงเหนือ มีพื้นที่ปลูกทั้งสิ้น 68,171 ไร่ คิดเป็นร้อยละ 7 ของพื้นที่ปลูกลำไยทั่วประเทศ ได้ผลผลิตรวม 25,829 ตัน ผลผลิตเฉลี่ย 483 กิโลกรัมต่อไร่ จังหวัดที่ปลูกลำไยมากที่สุดคือ จังหวัดเลย มีพื้นที่ปลูก 27,436 ไร่ คิดเป็นร้อยละ 3 ของพื้นที่ปลูกลำไยทั่วประเทศ
- ภาคตะวันออก มีพื้นที่ปลูกทั้งสิ้น 50,740 ไร่ คิดเป็นร้อยละ 6 ของพื้นที่ปลูกลำไยทั่วประเทศ ได้ผลผลิตรวม 34,014 ตัน ผลผลิตเฉลี่ย 823 กิโลกรัมต่อไร่ จังหวัดที่ปลูกลำไยมากที่สุดคือ จังหวัดจันทบุรี มีพื้นที่ปลูก 49,742 ไร่ คิดเป็นร้อยละ 5 ของพื้นที่ปลูกลำไยทั่วประเทศ

## คำนำ

### ความสำคัญ

ลำไยเป็นไม้ผลเศรษฐกิจที่สำคัญอันดับหนึ่งถูกจัดเป็น Champion products อยู่ในกลุ่มสินค้าเพื่อการส่งออก ที่มีมูลค่าส่งออกปีละหลายพันล้านบาท ทั้งในรูปลำไยสด อบแห้ง แช่แข็ง และลำไยกระป๋อง ในเขตภาคเหนือตอนบน ลำไยมีปลูกมากในภาคเหนือแถบจังหวัด เชียงใหม่ ลำพูน เชียงราย พะเยา น่าน ลำปาง ตาก แพร่ และภาคอื่นๆของไทย เช่น ภาคตะวันออก ปลูกมากในจังหวัดจันทบุรี ภาคตะวันออกเฉียงเหนือมีปลูกมากที่จังหวัดเลย นอกจากนี้ยังมีการ ปลูกทั่วไปอีกเกือบทุกจังหวัด ประเทศไทยมีพื้นที่ปลูกลำไยกระจายเพิ่มขึ้นอย่างรวดเร็วและ ต่อเนื่องทุกปี จากการดำเนินการสำรวจพื้นที่ปลูกลำไยทั่วประเทศล่าสุดโดยสำนักสำรวจดิน และวางแผนการใช้ที่ดิน กรมพัฒนาที่ดินเมื่อปี 2548 ปรากฏว่ามีพื้นที่ปลูกมากถึง 895,693 ไร่ ซึ่ง สูงกว่าที่สำรวจไว้เมื่อปี 2547 ทำให้มีผลผลิตออกสู่ตลาดเป็นปริมาณมากซึ่งมีผลกระทบต่อราคาผลผลิตตกต่ำ แม้ว่ารัฐบาลจะเร่งดำเนินการส่งออกตลาดต่างประเทศก็ตาม กระทรวงเกษตร และสหกรณ์จึงมีนโยบายที่จะควบคุมพื้นที่ปลูก และให้มีปรับโครงสร้างการผลิตลำไยขึ้นเพื่อบรรเทา ปัญหาในอนาคต

### วัตถุประสงค์

เพื่อสนองตอบนโยบายกระทรวงเกษตรและสหกรณ์ในการควบคุมพื้นที่ปลูกและการปรับ โครงสร้างการผลิตลำไยเพื่อการส่งออกและการแข่งขัน จึงได้กำหนดวัตถุประสงค์ในการปฏิบัติงาน ไว้ดังนี้คือ

- สำรวจพื้นที่ปลูกลำไยและเนื้อที่ให้ผลผลิตทั่วประเทศ ปีการผลิต 2549 โดยประยุกต์ใช้ เทคโนโลยีการสำรวจระยะไกล (Remote Sensing) และระบบสารสนเทศภูมิศาสตร์ (GIS)
- คาดการณ์ผลผลิตลำไย ปีการผลิต 2549 เป็นรายตำบล
- จัดทำแผนที่แสดงพื้นที่ปลูกลำไยทั่วประเทศ มাত্রาส่วน 1:50,000
- จัดทำข้อมูลพื้นฐานที่เกี่ยวข้องกับปัจจัยการผลิตเพื่อสร้างฐานข้อมูลการผลิต

## การดำเนินงาน

### ผู้รับผิดชอบ

นายชุมพล ลิลิตธรรม

ผู้อำนวยการสำนักสำรวจดินและวางแผนการใช้ที่ดิน

นางวลัยรัตน์ วรรณปิยะรัตน์ นักวิชาการเกษตร 8 ว

หัวหน้าส่วนวิเคราะห์สภาพการใช้ที่ดินที่ 1

### ผู้ดำเนินงาน

นางสาวนิชานันท์ นนทก

นายเนชิต ฉายแก้ว

### อุปกรณ์

1. เครื่องคอมพิวเตอร์ PC พร้อมอุปกรณ์เครื่องพิมพ์
2. โปรแกรมประยุกต์ Remote Sensing และระบบสารสนเทศภูมิศาสตร์ (GIS)
3. ข้อมูลดาวเทียมแลนด์แซต (LANDSAT) ประเทศสหรัฐอเมริกา บันทึกเมื่อ ปี 2547 และรูปถ่ายทางอากาศสี กระทบวงเกษตรและสหกรณ์ บันทึกเมื่อ ปี 2545
4. เครื่องรับวัดด้วยระบบดาวเทียมจีพีเอส (GPS)
5. กล้องถ่ายภาพ
6. เข็มทิศ
7. รถยนต์ใช้สำรวจภาคสนาม
8. แผนที่สภาพการใช้ที่ดินระดับจังหวัดปี 2543 – 2545 ของกรมพัฒนาที่ดิน
9. แผนที่ดิจิทัลเขตการปกครองของกรมการปกครอง
10. แผนที่ภูมิประเทศ มาตราส่วน 1:50,000 ของกรมแผนที่ทหาร
11. ข้อมูลสถิติการเกษตรของกรมส่งเสริมการเกษตร
12. ข้อมูลฐานความรู้ด้านพืช กรมวิชาการเกษตร
13. ข้อมูลสถิติการเกษตรของสำนักงานเศรษฐกิจการเกษตรและกรมส่งเสริมการเกษตร

## วิธีการ

ขั้นตอนการดำเนินงานมีดังนี้

1. เก็บรวบรวมเอกสารข้อมูลที่เกี่ยวข้องกับลำไยทั้งในรูปแบบรายงาน แผนที่และสถิติการเกษตรเกี่ยวกับลำไยจากหน่วยงานในกระทรวงเกษตรและสหกรณ์และหน่วยงานที่เกี่ยวข้อง ได้แก่
  - แผนที่การใช้ที่ดิน(พื้นที่ปลูกลำไยและไม้ผลผสม)ปี2543-2545ของกรมพัฒนาที่ดิน
  - แผนที่ขอบเขตการปกครองระดับตำบล อำเภอ จังหวัด
2. วิเคราะห์หาเนื้อที่ปลูกลำไยทั้งประเทศจากข้อมูลดาวเทียมรายละเอียดปานกลาง และข้อมูลรายละเอียดสูง ได้แก่ ข้อมูลรูปถ่ายทางอากาศออร์โธรี กระทรวงเกษตรและสหกรณ์ โดยใช้ซอฟต์แวร์ Remote Sensing และ GIS ได้แก่ PCI Easi/Pace, ArcView
3. สำรวจพื้นที่ปลูกลำไยที่ให้ผลผลิตแล้วและยังไม่ให้ผลผลิต แหล่งแปรรูป โรงงานรับซื้อ และข้อมูลพื้นฐานปัจจัยการผลิตจากการปฏิบัติงานภาคสนาม โดยใช้เครื่องวัดด้วยระบบดาวเทียมจีพีเอส ในระดับตำบล และรวบรวมรายละเอียดการเพาะปลูกจากการสัมภาษณ์เกษตรกร
4. ถ่ายทอดข้อมูลที่บันทึกจากอุปกรณ์ GPS สู่ฐานข้อมูลโดยซอฟต์แวร์ Waypoint
5. จัดทำแผนที่แสดงพื้นที่ปลูกลำไยทั่วประเทศ
6. การวิเคราะห์เพื่อคาดการณ์ผลผลิตลำไยจากการสำรวจ สัมภาษณ์และรวบรวมข้อมูลผลผลิตเฉลี่ยของทุกจุดตรวจสอบในแต่ละตำบล พบว่าข้อมูลที่ได้จากการสัมภาษณ์สอดคล้องกับความเป็นจริงคือผลผลิตลำไยขึ้นอยู่กับปัจจัยดังนี้คือ ภูมิอากาศ สภาพพื้นที่ และการจัดการ ดังนั้นในการหาค่าผลผลิตเฉลี่ยจากการสุ่มตัวอย่างเกษตรกรรายแปลงในแต่ละตำบล ซึ่งแต่ละตำบลจะมีตัวอย่างประมาณ 5-10 ตัวอย่าง จะคำนวณได้จาก

$$\text{ผลผลิตเฉลี่ยรายตำบล(กก./ไร่)} = \frac{T1+T2+T3+T4..}{N} \quad (T \text{ คือ ค่าเฉลี่ยของตัวอย่าง, } N \text{ คือ จำนวนตัวอย่าง})$$

$$\text{ผลผลิตรวม} = \text{ผลผลิตเฉลี่ย} \times \text{พื้นที่ลำไยที่ให้ผลผลิตแล้วแต่ละช่วงอายุ}$$

## พื้นที่ดำเนินงาน

พื้นที่ปลูกลำไยภาคเหนือ 11 จังหวัด ภาคตะวันออกเฉียงเหนือ 18 จังหวัด และภาคตะวันออก 2 จังหวัด รวมพื้นที่ดำเนินการ 31 จังหวัด

## ระยะเวลา

เริ่มต้นเดือนธันวาคม 2548 – พฤษภาคม 2549 รวมระยะเวลา 6 เดือน

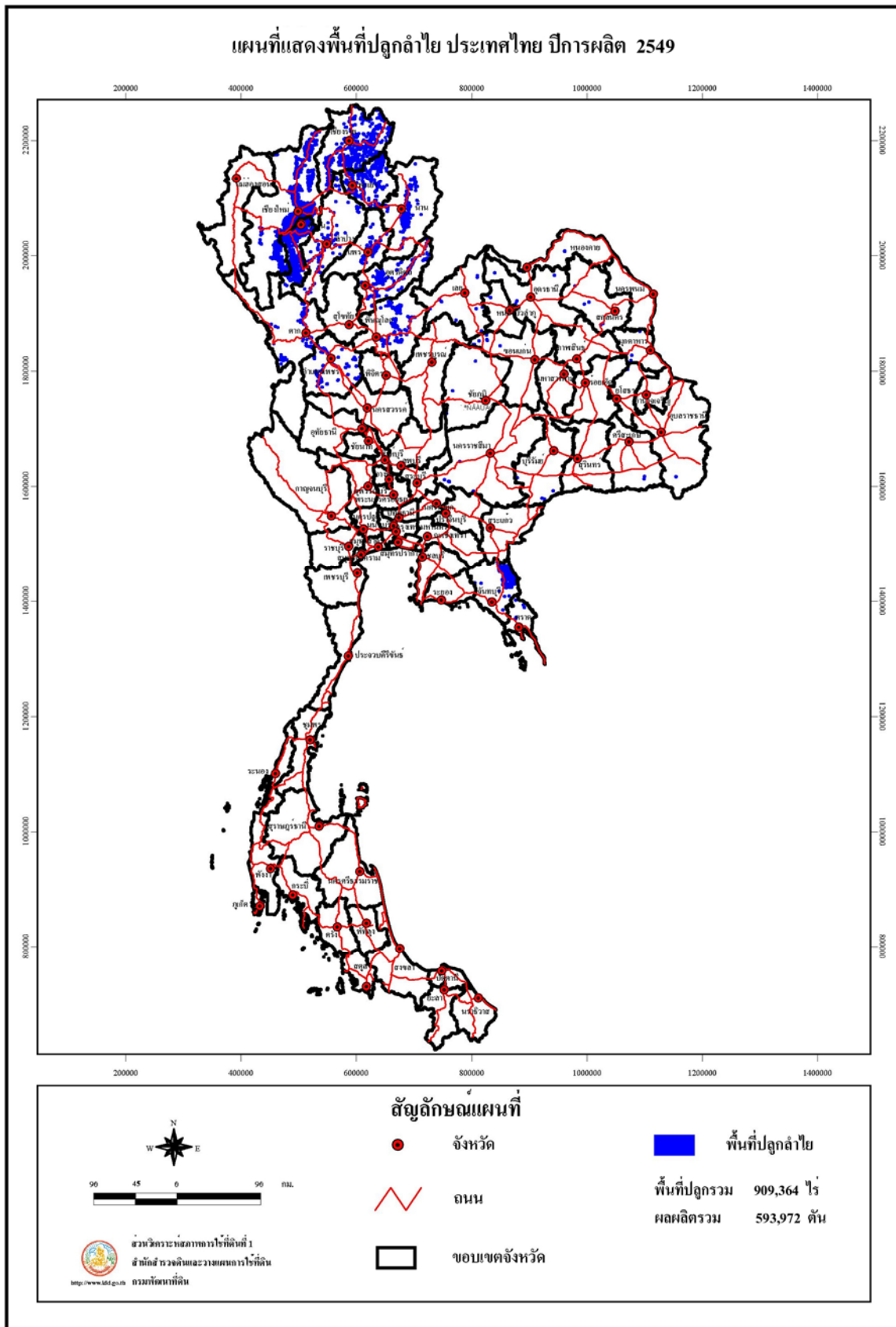
## ผลการดำเนินงาน

ประเทศไทยมีพื้นที่ปลูกลำไยกระจายเพิ่มขึ้นอย่างรวดเร็วและต่อเนื่อง ผลการดำเนินงานในโครงการนี้สามารถวิเคราะห์พื้นที่ปลูกลำไยจากภาพถ่ายดาวเทียมสำรวจทรัพยากรและรูปถ่ายทางอากาศสีในพื้นที่ดำเนินการรวม 31 จังหวัด ปีการผลิต 2549 ได้ผลการวิเคราะห์ดังแสดงไว้ในตารางที่ 1 และ รูปที่ 1 ดังนี้

- พื้นที่ปลูกลำไยทั้งประเทศ 909,364 ไร่ แบ่งเป็น  
พื้นที่ลำไยยังไม่ให้ผลผลิต 102,015 ไร่ คิดเป็นร้อยละ 11 ของพื้นที่ปลูกทั้งประเทศ  
พื้นที่ลำไยที่ให้ผลผลิตแล้ว 807,349 ไร่ คิดเป็นร้อยละ 89 ของพื้นที่ปลูกทั้งประเทศ
- ผลผลิตเฉลี่ยของประเทศ 736 กิโลกรัมต่อไร่
- ผลผลิตรวม 593,972 ตัน

ตารางที่ 1 ลำไย : พื้นที่ปลูก พื้นที่ยังไม่ให้ผลผลิต พื้นที่ให้ผลผลิตแล้ว ผลผลิตเฉลี่ย ผลผลิตรวม  
รายภาค ปีการผลิต 2549

ภาค	พื้นที่ปลูก (ไร่)			ผลผลิต	
	พื้นที่ยังไม่ให้ผลผลิต (ไร่)	พื้นที่ให้ผลผลิตแล้ว (ไร่)	พื้นที่ปลูกรวม (ไร่)	เฉลี่ย กก./ไร่	รวม (ตัน)
เหนือ	77,866	712,587	790,453	750	534,129
ตะวันออก	9,434	41,306	50,740	823	34,014
ตะวันออกเฉียงเหนือ	14,715	53,456	68,171	483	25,829
รวมทั้งประเทศ	102,015	807,349	909,364	736	593,972



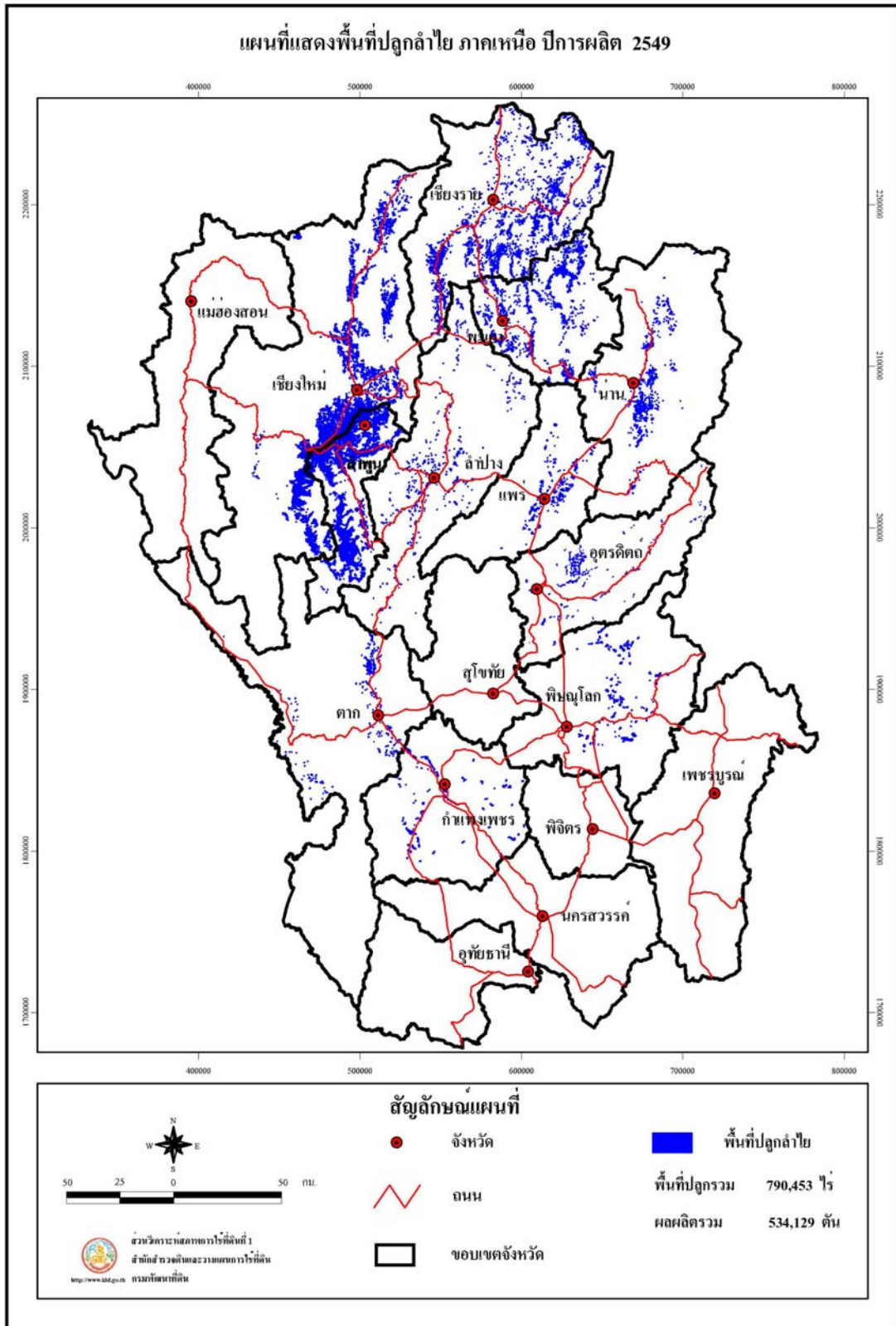
รูปที่ 1 แผนที่แสดงพื้นที่ปลูกลำไย ของประเทศไทย ปีการผลิต 2549

## ภาคเหนือ

จังหวัดที่ทำการสำรวจในภาคเหนือ ได้แก่ เชียงใหม่ ลำพูน เชียงราย พะเยา น่าน ลำปาง ตาก อุตรดิตถ์ แพร่ พิชญโลก และกำแพงเพชร รวม 11 จังหวัด ได้ผลการวิเคราะห์ดังแสดงไว้ในตารางที่ 2 และรูปที่ 2 ดังนี้

- พื้นที่ปลูกลำไยทั้งภาค 790,453 ไร่ คิดเป็นร้อยละ 87 ของพื้นที่ปลูกทั่วประเทศ
  - พื้นที่ยังไม่ให้ผลผลิต 77,866 ไร่ คิดเป็นร้อยละ 10 ของพื้นที่ปลูกทั้งภาคหรือร้อยละ 9 ของพื้นที่ปลูกทั่วประเทศ
  - พื้นที่ให้ผลผลิตแล้ว 712,587 ไร่ คิดเป็นร้อยละ 90 ของพื้นที่ปลูกทั้งภาคหรือร้อยละ 78 ของพื้นที่ปลูกทั่วประเทศ
- ผลผลิตเฉลี่ยในภาคเหนือ 750 กิโลกรัมต่อไร่
- ผลผลิตรวม 534,129 ตัน

แผนที่แสดงพื้นที่ปลูกลำไยแยกเป็นรายจังหวัดในภาคเหนือแสดงไว้ใน รูปที่ 3-13 ส่วนรายละเอียดข้อมูล พื้นที่ปลูก พื้นที่ให้ผลผลิต ผลผลิตเฉลี่ยต่อไร่ ผลผลิตรวม เป็นรายจังหวัด อำเภอ และตำบล แสดงไว้ในตารางที่ 3-13

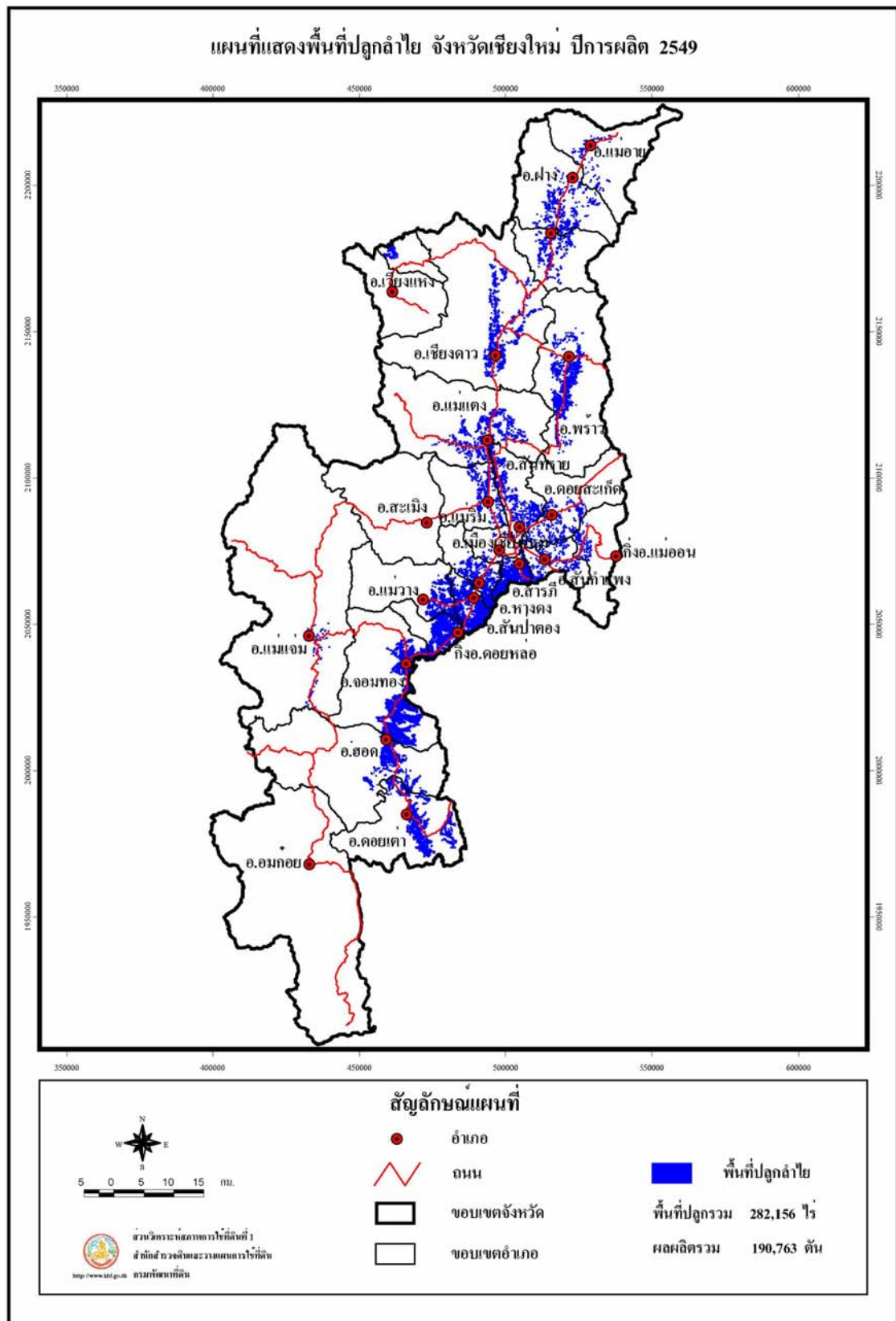


รูปที่ 2 แผนที่แสดงพื้นที่ปลูกลำไย ภาคเหนือ ปีการผลิต 2549



ตารางที่ 2 ลำไย: พื้นที่ปลูก พื้นที่ยังไม่ให้ผลผลิต พื้นที่ให้ผลผลิตแล้ว ผลผลิตเฉลี่ย ผลผลิตรวม ภาคเหนือ ปีการผลิต 2549

จังหวัด	พื้นที่ปลูก (ไร่)				รวมทั้งหมด	ผลผลิต	
	ยังไม่ให้ผลผลิต	ให้ผลผลิตแล้ว				ผลผลิตเฉลี่ย กก./ไร่	ผลผลิตรวม ตัน
		อายุ < 4 ปี	อายุ 4-12 ปี	อายุ > 12 ปี			
1.เชียงใหม่	16,839	128,038	137,279	265,317	282,156	719	190,763
2.ลำพูน	31,928	113,912	110,180	224,092	256,020	871	195,184
3.เชียงราย	17,366	62,387	22,896	85,283	102,649	795	67,800
4.พะเยา	3,461	19,239	25,399	44,638	48,099	677	30,220
5.น่าน	1,081	9,212	14,141	23,353	24,434	640	14,946
6.ลำปาง	778	8,627	8,639	17,266	18,044	473	8,167
7.ตาก	695	8,735	4,415	13,150	13,845	471	6,194
8.อุตรดิตถ์	477	5,863	6,847	12,710	13,187	525	6,673
9.แพร่	1,033	6,950	3,324	10,274	11,307	508	5,219
10.พิษณุโลก	3,985	3,764	3,569	7,333	11,318	577	4,231
11.กำแพงเพชร	223	3,054	6,117	9,171	9,394	516	4,732
<b>รวม</b>	<b>77,866</b>	<b>369,781</b>	<b>342,806</b>	<b>712,587</b>	<b>790,453</b>	<b>750</b>	<b>534,129</b>



รูปที่ 3 แผนที่แสดงพื้นที่ปลูกลำไย จังหวัดเชียงใหม่ ปีการผลิต 2549

ตารางที่ 3 ลำไย : พื้นที่ปลูก พื้นที่ยังไม่ให้ผลผลิต พื้นที่ให้ผลผลิตแล้ว ผลผลิตเฉลี่ย ผลผลิตรวมรายตำบล จังหวัดเชียงใหม่ ปีการผลิต 2549

อำเภอ	ตำบล	พันธุ์	พื้นที่ปลูก (ไร่)					ผลผลิต	
			ยังไม่ให้ผลผลิต	ให้ผลผลิตแล้ว			รวมทั้งหมด	เฉลี่ย	รวม
				อายุ < 4 ปี	อายุ 4-12 ปี	อายุ > 12 ปี		รวม	กก./ไร่
ดอยหล่อ(กิ่งอ.)	ดอยหล่อ	ดอ	8	5,408	7,844	13,252	13,260	682	9,038
	ยางคราม	ดอ	112	3,341	998	4,339	4,451	583	2,530
	สองแคว	ดอ	23	912	923	1,835	1,858	778	1,428
	สันติสุข	ดอ	8	2,480	2,057	4,537	4,545	714	3,239
<b>รวม</b>			<b>151</b>	<b>12,141</b>	<b>11,822</b>	<b>23,963</b>	<b>24,114</b>	<b>678</b>	<b>16,235</b>
แม่ออน(กิ่งอ.)	ทาเหนือ	ดอ	-	4	-	4	4	686	3
	บ้านสหกรณ์	ดอ	-	623	475	1,098	1,098	678	744
	ออนกลาง	ดอ	-	274	214	488	488	539	263
	ออนเหนือ	ดอ	-	238	84	322	322	778	251
<b>รวม</b>			<b>-</b>	<b>1,139</b>	<b>773</b>	<b>1,912</b>	<b>1,912</b>	<b>660</b>	<b>1,261</b>
เชียงดาว	เชียงดาว	ดอ	298	3,367	1,083	4,450	4,748	726	3,231
	ทุ่งข้าวพวง	ดอ	104	948	220	1,168	1,272	439	513
	ปิงโค้ง	ดอ	211	2,597	309	2,906	3,117	717	2,084
	เมืองงาย	ดอ	22	1,332	303	1,635	1,657	801	1,310
	เมืองนะ	ดอ	8	558	92	650	658	817	531

ตารางที่ 3 (ต่อ)

อำเภอ	ตำบล	พันธุ์	พื้นที่ปลูก (ไร่)					ผลผลิต	
			ยังไม่ให้ผลผลิต	ให้ผลผลิตแล้ว			รวมทั้งหมด	เฉลี่ย	รวม
				อายุ < 4 ปี	อายุ 4-12 ปี	อายุ > 12 ปี		รวม	กก./ไร่
เขียงดาว	แม่ณะ	ดอ	194	1,231	65	1,296	1,490	811	1,051
<b>รวม</b>			<b>837</b>	<b>10,033</b>	<b>2,072</b>	<b>12,105</b>	<b>12,942</b>	<b>720</b>	<b>8,720</b>
ไชยปราการ	ปงตำ	ดอ	38	274	230	504	542	799	403
	แม่ทะลบ	ดอ	181	953	390	1,343	1,524	814	1,093
	ศรีดงเย็น	ดอ	268	2,155	1,065	3,220	3,488	894	2,879
	หนองบัว	ดอ	47	295	349	644	691	754	486
<b>รวม</b>			<b>534</b>	<b>3,677</b>	<b>2,034</b>	<b>5,711</b>	<b>6,245</b>	<b>851</b>	<b>4,861</b>
ฝาง	ท่ากว้าง	ดอ	43	118	144	262	305	822	215
	ม่อนปิ่น	ดอ	12	166	294	460	472	810	373
	แม่คะ	ดอ	135	1,933	1,765	3,698	3,833	725	2,681
	แม่งอน	ดอ	87	1,507	1,276	2,783	2,870	766	2,132
	เวียง	ดอ	46	45	463	508	554	586	298
<b>รวม</b>			<b>323</b>	<b>3,769</b>	<b>3,942</b>	<b>7,711</b>	<b>8,034</b>	<b>739</b>	<b>5,699</b>
เมืองเชียงใหม่	ช้างเผือก	ดอ	17	2	50	52	69	742	39
	ท่าศาลา	ดอ	3	21	26	47	50	830	39

ตารางที่ 3 (ต่อ)

อำเภอ	ตำบล	พันธุ์	พื้นที่ปลูก (ไร่)					ผลผลิต	
			ยังไม่ให้ผลผลิต	ให้ผลผลิตแล้ว			รวมทั้งหมด	เฉลี่ย	รวม
				อายุ < 4 ปี	อายุ 4-12 ปี	อายุ > 12 ปี		รวม	กก./ไร่
เมืองเชียงใหม่	ป่าแดด	ดอ	25	235	130	365	390	746	272
	ป่าตัน	ดอ	-	10	15	25	25	830	21
	วัดเกต	ดอ	-	5	-	5	5	888	4
	สันทรายต้นกอก	ดอ	-	41	166	207	207	836	173
	สันผีเสื้อ	ดอ	3	2	-	2	5	787	2
	สุเทพ	ดอ	33	90	150	240	273	745	179
	หนองป่าครั่ง	ดอ	-	3	6	9	9	921	8
<b>รวม</b>			<b>81</b>	<b>409</b>	<b>543</b>	<b>952</b>	<b>1,033</b>	<b>774</b>	<b>737</b>
แม่แจ่ม	กองแขก	ดอ	33	246	187	433	466	802	347
	ช่างเคิ่ง	ดอ	13	128	65	193	206	843	163
	ท่าผา	ดอ	16	131	62	193	209	696	134
<b>รวม</b>			<b>62</b>	<b>505</b>	<b>314</b>	<b>819</b>	<b>881</b>	<b>786</b>	<b>644</b>
แม่แตง	ขี้เหล็ก	ดอ	97	1,493	859	2,352	2,449	526	1,237
	ช่อแล	ดอ	-	95	16	111	111	782	87
	บ้านช้าง	ดอ	25	757	509	1,266	1,291	742	939

ตารางที่ 3 (ต่อ)

อำเภอ	ตำบล	พันธุ์	พื้นที่ปลูก (ไร่)					ผลผลิต	
			ยังไม่ให้ผลผลิต	ให้ผลผลิตแล้ว			รวมทั้งหมด	เฉลี่ย	รวม
				อายุ < 4 ปี	อายุ 4-12 ปี	อายุ > 12 ปี		รวม	กก./ไร่
แม่แตง	บ้านเป้า	ดอ	83	360	139	499	582	622	310
	เมืองกาย	ดอ	-	3	-	3	3	821	2
	แม่แตง	ดอ	8	554	553	1,107	1,115	794	879
	แม่หอพระ	ดอ	-	482	273	755	755	766	578
	สบเป็ง	ดอ	52	776	496	1,272	1,324	760	967
	สันป่ายาง	ดอ	-	-	-	9	9	814	7
	สันมหาพน	ดอ	107	329	531	860	967	614	528
	อินทขิล	ดอ	144	1,576	2,644	4,220	4,334	838	3,536
<b>รวม</b>			<b>486</b>	<b>6,434</b>	<b>6,020</b>	<b>12,454</b>	<b>12,940</b>	<b>728</b>	<b>9,070</b>
แม่วิม	ชี้เหล็ก	ดอ	14	893	44	937	951	858	804
	ดอนแก้ว	ดอ	1	446	56	502	503	758	381
	แม่แรม	ดอ	38	847	-	847	885	370	313
	แม่สา	ดอ	-	151	-	151	151	767	116
	วิมใต้	ดอ	-	160	-	160	160	747	120
	วิมเหนือ	ดอ	10	159	-	159	169	807	128

ตารางที่ 3 (ต่อ)

อำเภอ	ตำบล	พันธุ์	พื้นที่ปลูก (ไร่)					ผลผลิต	
			ยังไม่ให้ผลผลิต	ให้ผลผลิตแล้ว			รวมทั้งหมด	เฉลี่ย	รวม
				อายุ < 4 ปี	อายุ 4-12 ปี	อายุ > 12 ปี		รวม	กก./ไร่
แมริม	สะลวง	ดอ	14	609	-	609	623	786	479
	สันโป่ง	ดอ	18	618	29	647	665	804	520
	ห้วยทราย	ดอ	39	669	8	677	716	726	492
	เหมืองแก้ว	ดอ	-	420	48	468	468	786	368
<b>รวม</b>			<b>134</b>	<b>4,972</b>	<b>185</b>	<b>5,157</b>	<b>5,291</b>	<b>722</b>	<b>3,721</b>
แม่วาง	ดอนเป่า	ดอ	365	1,673	1,665	3,338	3,703	684	2,283
	ทุ่งปี่	ดอ	265	1,462	2,893	4,355	4,620	587	2,556
	ทุ่งรวงทอง	ดอ	23	591	708	1,299	1,322	766	995
	บ้านกาด	ดอ	118	1,504	1,274	2,778	2,896	742	2,061
<b>รวม</b>			<b>771</b>	<b>5,230</b>	<b>6,540</b>	<b>11,770</b>	<b>12,541</b>	<b>671</b>	<b>7,895</b>
แม่ฮาย	ท่าดอน	ดอ	-	19	12	31	31	770	24
	บ้านหลวง	ดอ	55	255	22	277	332	737	204
	แม่นาวาง	ดอ	-	2	-	2	2	622	1
	แม่สาว	ดอ	17	220	387	607	624	838	509
	แม่ฮาย	ดอ	21	205	57	262	283	798	209

ตารางที่ 3 (ต่อ)

อำเภอ	ตำบล	พันธุ์	พื้นที่ปลูก (ไร่)					ผลผลิต	
			ยังไม่ให้ผลผลิต	ให้ผลผลิตแล้ว			รวมทั้งหมด	เฉลี่ย	รวม
				อายุ < 4 ปี	อายุ 4-12 ปี	อายุ > 12 ปี		รวม	กก./ไร่
แม่เมาะ	สันต้นหม้อ	ดอ	16	64	25	89	105	778	69
<b>รวม</b>			<b>109</b>	<b>765</b>	<b>503</b>	<b>1,268</b>	<b>1,377</b>	<b>801</b>	<b>1,016</b>
เวียงแหง	เปียงหลวง	ดอ	13	1,216	455	1,671	1,684	785	1,312
<b>รวม</b>			<b>13</b>	<b>1,216</b>	<b>455</b>	<b>1,671</b>	<b>1,684</b>	<b>785</b>	<b>1,312</b>
สันทราย	ป่าไผ่	ดอ	138	421	426	847	985	865	733
	เมืองเส้น	ดอ	99	409	160	569	668	782	445
	แม่แฝกใหม่	ดอ	977	2,250	885	3,135	4112	758	2376
	สันทรายน้อย	ดอ	10	12	71	83	93	787	65
	สันทรายหลวง	ดอ	71	64	57	121	192	802	97
	สันนาเม็ง	ดอ	8	51	37	88	96	769	68
	สันป่าเปา	ดอ	45	118	57	175	220	785	137
	สันพระเนตร	ดอ	-	-	6	6	6	811	5
	หนองจ้อม	ดอ	4	94	114	208	212	768	160
	หนองหาร	ดอ	25	810	519	1,329	1,354	775	1,030
	หนองแห่	ดอ	61	695	545	1,240	1,301	780	967



ตารางที่ 3 (ต่อ)

อำเภอ	ตำบล	พันธุ์	พื้นที่ปลูก (ไร่)					ผลผลิต	
			ยังไม่ให้ผลผลิต	ให้ผลผลิตแล้ว			รวมทั้งหมด	เฉลี่ย	รวม
				อายุ < 4 ปี	อายุ 4-12 ปี	อายุ > 12 ปี		รวม	กก./ไร่
<b>รวม</b>			1,438	4,924	2,877	7,801	9,239	780	6,083
สันป่าตอง	ท่าวังพร้าว	ดอ	137	583	1,101	1,684	1,821	746	1,256
	ทุ่งด้อม	ดอ	182	894	1,071	1,965	2,147	757	1,488
	ทุ่งสะโตก	ดอ	136	1,092	751	1,843	1,979	748	1,379
	น้ำปอหลวง	ดอ	171	694	481	1,175	1,346	741	871
	บ้านกลาง	ดอ	96	928	943	1,871	1,967	755	1,413
	บ้านแม่	ดอ	171	1,077	212	1,289	1,460	766	987
	มะขามหลวง	ดอ	190	610	877	1,487	1,677	746	1,109
	มะขุนหวาน	ดอ	143	1,144	1,307	2,451	2,594	754	1,848
	แม่ก้ำ	ดอ	287	1,572	3,139	4,711	4,998	762	3,590
	ยูหว่า	ดอ	258	681	181	862	1,120	814	702
	สันกลาง	ดอ	40	923	88	1,011	1,051	834	843
	<b>รวม</b>			1,811	10,198	10,151	20,349	22,160	761
สารภี	ข้าวมุง	ดอ	10	509	2,105	2,614	2,624	742	1,940
	ขมภู	ดอ	80	2,086	1,215	3,301	3,381	772	2,548

ตารางที่ 3 (ต่อ)

อำเภอ	ตำบล	พันธุ์	พื้นที่ปลูก (ไร่)					ผลผลิต	
			ยังไม่ให้ผลผลิต	ให้ผลผลิตแล้ว			รวมทั้งหมด	เฉลี่ย	รวม
				อายุ < 4 ปี	อายุ 4-12 ปี	อายุ > 12 ปี		รวม	กก./ไร่
สารภี	ไชยสถาน	ดอ	2	48	23	71	73	749	53
	ดอนแก้ว	ดอ	36	445	1,018	1,463	1,499	771	1,128
	ท่ากว้าง	ดอ	11	112	2,511	2,623	2,634	758	1,988
	ท่าวังตาล	ดอ	49	319	392	711	760	753	535
	ป่าบง	ดอ	38	280	177	457	495	774	354
	ยางเนิ้ง	ดอ	84	330	585	915	999	742	679
	สันทราย	ดอ	51	296	4,071	4,367	4,418	743	3,245
	สารภี	ดอ	17	730	691	1,421	1,438	830	1,179
	หนองผึ้ง	ดอ	38	149	53	202	240	836	169
	หนองแฝก	ดอ	99	742	1,227	1,969	2,068	813	1,601
<b>รวม</b>			<b>515</b>	<b>6,046</b>	<b>14,068</b>	<b>20,114</b>	<b>20,629</b>	<b>767</b>	<b>15,419</b>
หาดง	ขุนคอง	ดอ	231	197	62	259	490	887	230
	น้ำแพร่	ดอ	514	1,299	1,081	2,380	2,894	812	1,933
	บ้านปง	ดอ	-	53	95	148	148	696	103
	บ้านแหวน	ดอ	28	247	21	268	296	831	223

ตารางที่ 3 (ต่อ)

อำเภอ	ตำบล	พันธุ์	พื้นที่ปลูก (ไร่)					ผลผลิต	
			ยังไม่ให้ผลผลิต	ให้ผลผลิตแล้ว			รวมทั้งหมด	เฉลี่ย	รวม
				อายุ < 4 ปี	อายุ 4-12 ปี	อายุ > 12 ปี		รวม	กก./ไร่
หาดง	สบแม่ข่า	ดอ	17	311	16	327	344	830	271
	สันผักหวาน	ดอ	32	59	28	87	119	891	78
	หนองแก้ว	ดอ	288	421	99	520	808	757	394
	หนองควาย	ดอ	11	180	140	320	331	826	264
	หนองตอง	ดอ	76	1,046	3,786	4,832	4,908	880	4,252
	หาดง	ดอ	67	175	9	184	251	776	143
	หารแก้ว	ดอ	227	783	598	1,381	1,608	734	1,014
<b>รวม</b>			<b>1,491</b>	<b>4,771</b>	<b>5,935</b>	<b>10,706</b>	<b>12,197</b>	<b>832</b>	<b>8,905</b>
สันกำแพง	แซ่ข้าง	ดอ	-	254	12	266	266	759	202
	ต้นเปา	ดอ	-	35	2	37	37	739	27
	ทรายมูล	ดอ	-	130	32	162	162	762	123
	บวักค้ำ	ดอ	-	1264	110	1374	1374	811	1114
	แม่ปู่คา	ดอ	-	277	7	284	284	741	210
	ร้องวัวแดง	ดอ	-	349	20	369	369	820	303
	สันกลาง	ดอ	-	87	16	103	103	766	79

ตารางที่ 3 (ต่อ)

อำเภอ	ตำบล	พันธุ์	พื้นที่ปลูก (ไร่)					ผลผลิต	
			ยังไม่ให้ผลผลิต	ให้ผลผลิตแล้ว			รวมทั้งหมด	เฉลี่ย	รวม
				อายุ < 4 ปี	อายุ 4-12 ปี	อายุ > 12 ปี		รวม	กก./ไร่
สันกำแพง	สันกำแพง	ดอ	-	547	70	617	617	831	513
	ห้วยทราย	ดอ	-	552	12	564	564	734	414
	ขอนแก่น	ดอ	-	633	4	637	637	604	385
<b>รวม</b>			<b>-</b>	<b>4,128</b>	<b>285</b>	<b>4,413</b>	<b>4,413</b>	<b>764</b>	<b>3,370</b>
ฮอด	นาคอเรือ	ดอ	17	584	194	778	795	334	260
	บ่อหลวง	ดอ	-	54	1	55	55	228	13
	บ้านตาล	ดอ	1,331	3,964	5,836	9,800	11,131	746	7,311
	หางดง	ดอ	201	2,185	2,221	4,406	4,607	580	2,555
	ฮอด	ดอ	239	1,110	788	1,898	2,137	592	1,124
<b>รวม</b>			<b>1,788</b>	<b>7,897</b>	<b>9,040</b>	<b>16,937</b>	<b>18,725</b>	<b>665</b>	<b>11,263</b>
ดอยสะเก็ด	เชิงดอย	ดอ	105	182	415	597	702	752	449
	ตลาดขวัญ	ดอ	7	5	-	5	12	762	4
	ตลาดใหญ่	ดอ	4	42	19	61	65	814	50
	เทพเสด็จ	ดอ	-	3	-	3	3	861	3
	ป่าป้อง	ดอ	64	119	59	178	242	573	102

ตารางที่ 3 (ต่อ)

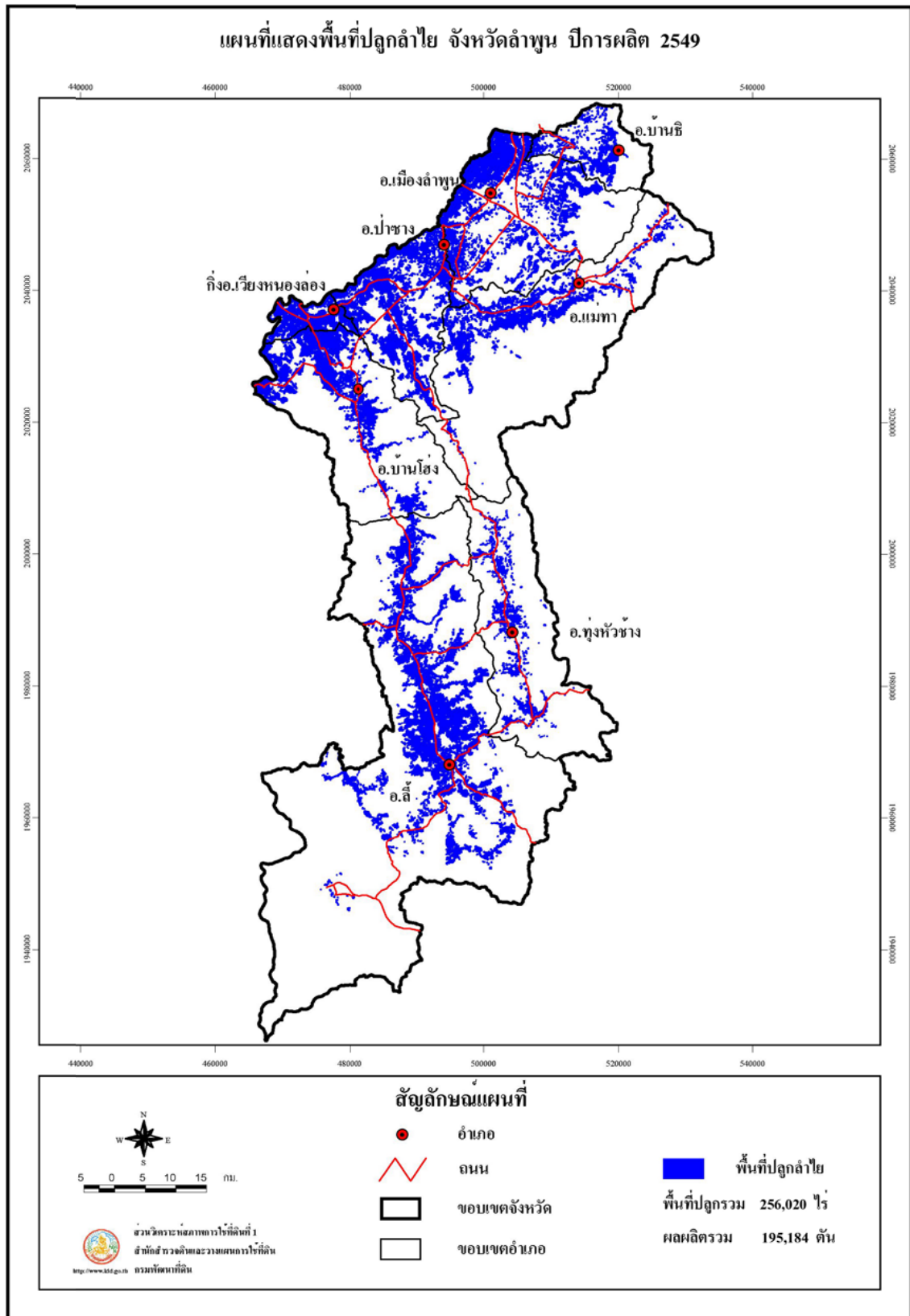
อำเภอ	ตำบล	พันธุ์	พื้นที่ปลูก (ไร่)					ผลผลิต	
			ยังไม่ให้ผลผลิต	ให้ผลผลิตแล้ว			รวมทั้งหมด	เฉลี่ย	รวม
				อายุ < 4 ปี	อายุ 4-12 ปี	อายุ > 12 ปี		รวม	กก./ไร่
ดอยสะเก็ด	ป่าเมี่ยง	ดอ	82	300	490	790	872	741	585
	ป่าลาน	ดอ	21	83	-	83	104	816	68
	แม่คือ	ดอ	23	32	15	47	70	786	37
	แม่โป่ง	ดอ	120	206	250	456	576	724	330
	แม่ฮ้อยเงิน	ดอ	7	81	41	122	129	659	80
	ลวงเหนือ	ดอ	38	104	307	411	449	734	302
	สง่าบ้าน	ดอ	4	23	8	31	35	741	23
	สันปูเลย	ดอ	41	55	102	157	198	785	123
	สำราญราษฎร์	ดอ	10	8	16	24	34	726	17
<b>รวม</b>			<b>526</b>	<b>1,243</b>	<b>1,722</b>	<b>2,965</b>	<b>3,491</b>	<b>733</b>	<b>2,173</b>
จอมทอง	ช่วงเปา	ดอ	37	1,411	5,367	6,778	6,815	605	4,101
	ดอยแก้ว	ดอ	-	323	2,188	2,511	2,511	413	1,037
	บ้านแปะ	ดอ	403	3,557	16,794	20,351	20,754	704	14,327
	บ้านหลวง	ดอ	-	272	1,979	2,251	2,251	362	815
	แม่สอย	ดอ	352	2,532	10,419	12,951	13,303	793	10,270

ตารางที่ 3 (ต่อ)

อำเภอ	ตำบล	พันธุ์	พื้นที่ปลูก (ไร่)					ผลผลิต	
			ยังไม่ให้ผลผลิต	ให้ผลผลิตแล้ว			รวมทั้งหมด	เฉลี่ย	รวม
				อายุ < 4 ปี	อายุ 4-12 ปี	อายุ > 12 ปี		รวม	กก./ไร่
จอมทอง	สบเตี๊ยะ	ดอ	221	1,648	5,848	7,496	7,717	719	5,390
<b>รวม</b>			<b>1,013</b>	<b>9,743</b>	<b>42,595</b>	<b>52,338</b>	<b>53,351</b>	<b>687</b>	<b>35,940</b>
พร้าว	เขื่อนผาก	ดอ	509	2,874	463	3,337	3,846	739	2,466
	ทุ่งหลวง	ดอ	-	42	11	53	53	732	39
	น้ำแพร่	ดอ	25	449	146	595	620	856	509
	บ้านโป่ง	ดอ	3	123	89	212	215	818	173
	ป่าดู้ม	ดอ	-	1,376	174	1,550	1,550	765	1,186
	ป่าไหนด	ดอ	-	328	144	472	472	593	280
	แม่ปั้ง	ดอ	801	6,723	1,391	8,114	8,915	770	6,248
	แม่แวน	ดอ	8	4,132	434	4,566	4,574	738	3,370
	สันทราย	ดอ	-	411	144	555	555	370	205
	โหล่งซอด	ดอ	336	636	39	675	1,011	741	500
<b>รวม</b>			<b>1,682</b>	<b>17,094</b>	<b>3,035</b>	<b>20,129</b>	<b>21,811</b>	<b>744</b>	<b>14,976</b>
ดอยเต่า	ดอยเต่าใต้	ดอ	410	2,216	3,724	5,940	6,350	506	3,006
	ท่าเดื่อ	ดอ	664	1,218	1,552	2,770	3,434	509	1,410

ตารางที่ 3 (ต่อ)

อำเภอ	ตำบล	พันธุ์	พื้นที่ปลูก (ไร่)					ผลผลิต	
			ยังไม่ให้ผลผลิต	ให้ผลผลิตแล้ว			รวมทั้งหมด	เฉลี่ย	รวม
				อายุ < 4 ปี	อายุ 4-12 ปี	อายุ > 12 ปี		รวม	กก./ไร่
ดอยเต่า	บงตัน	ดอ	432	1,762	2,146	3,908	4,340	662	2,587
	บ้านแฮ่น	ดอ	355	1,108	517	1,625	1,980	797	1,295
	โป่งทุ่ง	ดอ	1,049	4,400	3,621	8,021	9,070	828	6,641
	มีดกา	ดอ	164	1,000	808	1,808	1,972	574	1,038
<b>รวม</b>			<b>3,074</b>	<b>11,704</b>	<b>12,368</b>	<b>24,072</b>	<b>27,146</b>	<b>664</b>	<b>15,977</b>
<b>รวมทั้งหมด</b>			<b>16,839</b>	<b>128,038</b>	<b>137,279</b>	<b>265,317</b>	<b>282,156</b>	<b>719</b>	<b>190,763</b>



รูปที่ 4 แผนที่แสดงพื้นที่ปลูกลำไย จังหวัดลำพูน ปีการผลิต 2549



ตารางที่ 4 ลำไย : พื้นที่ปลูก พื้นที่ยังไม่ให้ผลผลิต พื้นที่ให้ผลผลิตแล้ว ผลผลิตเฉลี่ย ผลผลิตรวมรายตำบลจังหวัดลำพูน ปีการผลิต 2549

อำเภอ	ตำบล	พันธุ์	พื้นที่ปลูก (ไร่)					ผลผลิต	
			ยังไม่ให้ผลผลิต	ให้ผลผลิตแล้ว			รวมทั้งหมด	เฉลี่ย	รวม
				อายุ < 4 ปี	อายุ 4-12 ปี	อายุ > 12 ปี		รวม	กก./ไร่
เวียงหนองล่อง(กิ่งอ)	วังผาง	ดอ	649	1,886	2,933	4,819	5,468	853	4,111
	หนองยวง	ดอ	237	2,045	2,452	4,497	4,734	1,172	5,270
	หนองล่อง	ดอ	644	3,515	1,390	4,905	5,549	781	3,831
<b>รวม</b>			<b>1,530</b>	<b>7,446</b>	<b>6,775</b>	<b>14,221</b>	<b>15,751</b>	<b>929</b>	<b>13,212</b>
ทุ่งหัวช้าง	ตะเคียนปม	ดอ	1,308	984	321	1,305	2,613	632	825
	ทุ่งหัวช้าง	ดอ	1,247	2,287	73	2,360	3,607	604	1,425
	บ้านปวง	ดอ	423	2,579	30	2,609	3,032	989	2,580
<b>รวม</b>			<b>2,978</b>	<b>5,850</b>	<b>424</b>	<b>6,274</b>	<b>9,252</b>	<b>770</b>	<b>4,830</b>
บ้านธิ	บ้านธิ	ดอ	1,387	2,956	2,390	5,346	6,733	944	5,047
	ห้วยยาบ	ดอ	290	812	1,199	2,011	2,301	1,065	2,142
<b>รวม</b>			<b>1,677</b>	<b>3,768</b>	<b>3,589</b>	<b>7,357</b>	<b>9,034</b>	<b>977</b>	<b>7,189</b>
บ้านโฮ้ง	บ้านโฮ้ง	ดอ	380	4,032	2,171	6,203	6,583	821	5,093
	ป่าพูลู	ดอ	1,264	3,898	1,513	5,411	6,675	1,081	5,849
	ศรีเตี้ย	ดอ	575	6,569	1,854	8,423	8,998	1,269	10,689
	หนองปลาทราย	ดอ	447	4,110	3,478	7,588	8,035	704	5,342

ตารางที่ 4 (ต่อ)

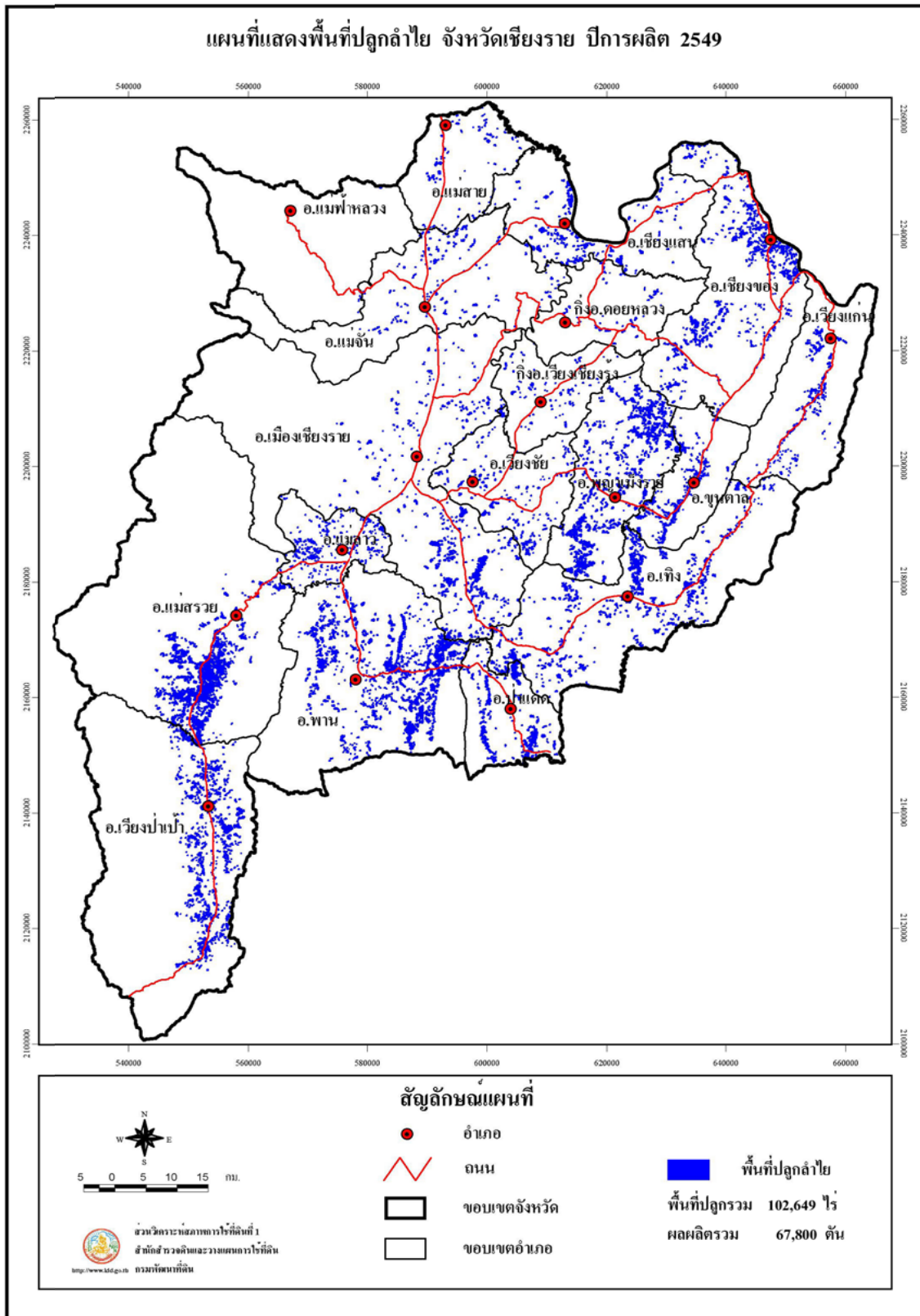
อำเภอ	ตำบล	พันธุ์	พื้นที่ปลูก (ไร่)					ผลผลิต	
			ยังไม่ให้ผลผลิต	ให้ผลผลิตแล้ว			รวมทั้งหมด	เฉลี่ย	รวม
บ้านไผ่	เหล่ายาว	ดอ	145	6,379	2,848	9,227	9,372	710	6,551
<b>รวม</b>			<b>2,811</b>	<b>24,988</b>	<b>11,864</b>	<b>36,852</b>	<b>39,663</b>	<b>910</b>	<b>33,524</b>
ป่าซาง	ท่าตุ้ม	ดอ	248	1,173	1,796	2,969	3,217	640	1,900
	นครเจดีย์	ดอ	982	6,065	10,122	16,187	17,169	775	12,545
	น้ำดิบ	ดอ	242	5,501	7,418	12,919	13,161	903	11,666
	บ้านเรือน	ดอ	123	793	931	1,724	1,847	1,278	2,203
	ปากบ่อ	ดอ	94	159	149	308	402	904	278
	ป่าซาง	ดอ	263	500	354	854	1,117	821	701
	ม่วงน้อย	ดอ	281	596	378	974	1,255	640	623
	มะกอก	ดอ	186	974	550	1,524	1,710	1,249	1,903
	แม่แรง	ดอ	302	1,096	118	1,214	1,516	1,385	1,681
<b>รวม</b>			<b>2,721</b>	<b>16,857</b>	<b>21,816</b>	<b>38,673</b>	<b>41,394</b>	<b>866</b>	<b>33,500</b>
เมืองลำพูน	ต้นธง	ดอ	423	1,372	1,096	2,468	2,891	660	1,629
	ในเมือง	ดอ	1	1	39	40	41	1,100	44
	บ้านกลาง	ดอ	128	138	144	282	410	1,244	351

ตารางที่ 4 (ต่อ)

อำเภอ	ตำบล	พันธุ์	พื้นที่ปลูก (ไร่)					ผลผลิต	
			ยังไม่ให้ผลผลิต	ให้ผลผลิตแล้ว			รวมทั้งหมด	เฉลี่ย	รวม
				อายุ < 4 ปี	อายุ 4-12 ปี	อายุ > 12 ปี		รวม	กก./ไร่
เมืองลำพูน	บ้านแป้น	ดอ	106	666	578	1,244	1,350	1,056	1,314
	ประตูป่า	ดอ	124	1,225	3,931	5,156	5,280	1,342	6,919
	ป่าสัก	ดอ	235	479	494	973	1,208	1,257	1,223
	มะเขือแจ้	ดอ	1,115	2,431	3,721	6,152	7,267	1,190	7,321
	ริมปิง	ดอ	205	1,267	1,825	3,092	3,297	1,140	3,525
	เวียงยอง	ดอ	64	173	189	362	426	1458	528
	ศรีบัวบาน	ดอ	260	1,300	1,621	2,921	3,181	775	2,264
	หนองช้างคืน	ดอ	-	21	2,709	2,730	2,730	1,426	3,893
	หนองหนาม	ดอ	108	863	381	1,244	1,352	791	984
	เหมืองง่า	ดอ	200	626	4,471	5,097	5,297	984	5,015
	เหมืองจี้	ดอ	252	914	1,063	1,977	2,229	1,070	2,115
	อุโมงค์	ดอ	146	1,112	5,478	6,590	6,736	1,249	8,231
<b>รวม</b>			<b>3,367</b>	<b>12,588</b>	<b>27,740</b>	<b>40,328</b>	<b>43,695</b>	<b>1,125</b>	<b>45,356</b>
แม่ทา	ทากาศ	ดอ	467	1,719	1,427	3,146	3,613	568	1,787
	ทาขุมเงิน	ดอ	895	2,546	2,843	5,389	6,284	655	3,530

ตารางที่ 4 (ต่อ)

อำเภอ	ตำบล	พันธุ์	พื้นที่ปลูก (ไร่)					ผลผลิต	
			ยังไม่ให้ผลผลิต	ให้ผลผลิตแล้ว			รวมทั้งหมด	เฉลี่ย	รวม
				อายุ < 4 ปี	อายุ 4-12 ปี	อายุ > 12 ปี		รวม	กก./ไร่
แม่ทา	ทาทุ่งหลวง	ดอ	828	994	685	1,679	2,507	987	1,657
	ทาปลาตุก	ดอ	647	670	126	796	1,443	632	503
	ทาแม่ลอบ	ดอ	458	377	7	384	842	604	232
	ทาสบเส้า	ดอ	821	3,216	1,124	4,340	5,161	604	2,621
<b>รวม</b>			<b>4,116</b>	<b>9,522</b>	<b>6,212</b>	<b>15,374</b>	<b>19,850</b>	<b>657</b>	<b>10,330</b>
สทิง	ก้อ	ดอ	-	75	147	222	222	568	126
	ดงดำ	ดอ	83	417	253	670	753	880	590
	นาทราย	ดอ	1,715	2,814	1,824	4,638	6,353	1,148	5,324
	ป่าไผ่	ดอ	5,125	12,940	11,287	24,227	29,352	574	13,906
	แม่ตื่น	ดอ	3,350	5,824	6,940	12,764	16,114	884	11,283
	แม่ลาน	ดอ	200	1,770	2,173	3,943	4,143	853	3,363
	สทิง	ดอ	1,696	4,720	3,362	8,082	9,778	675	5,455
	ศรีวิชัย	ดอ	559	4,333	5,774	10,107	10,666	712	7,196
<b>รวม</b>			<b>12,728</b>	<b>32,893</b>	<b>31,760</b>	<b>64,653</b>	<b>77,381</b>	<b>731</b>	<b>47,243</b>
<b>รวมทั้งหมด</b>			<b>31,928</b>	<b>113,912</b>	<b>110,180</b>	<b>224,092</b>	<b>256,020</b>	<b>871</b>	<b>195,184</b>



รูปที่ 5 แผนที่แสดงพื้นที่ปลูกลำไย จังหวัดเชียงราย ปีการผลิต 2549

ตารางที่ 5 ลำไย: พื้นที่ปลูก พื้นที่ยังไม่ให้ผลผลิต พื้นที่ให้ผลผลิตแล้ว ผลผลิตเฉลี่ย ผลผลิตรวมรายตำบลจังหวัดเชียงราย ปีการผลิต 2549

อำเภอ	ตำบล	พันธุ์	พื้นที่ปลูก (ไร่)					ผลผลิต	
			ยังไม่ให้ผลผลิต	ให้ผลผลิตแล้ว			รวมทั้งหมด	เฉลี่ย	รวม
				อายุ < 4 ปี	อายุ 4-12 ปี	อายุ > 12 ปี		รวม	กก./ไร่
เวียงเชียงรุ้ง(กิ่งอ.)	ดงมหาวัน	ดอ	17	244	19	263	280	814	214
	ทุ่งก่อ	ดอ	9	272	26	298	307	838	250
	ป่าซาง	ดอ	-	182	-	182	182	770	140
	<b>รวม</b>		<b>26</b>	<b>698</b>	<b>45</b>	<b>743</b>	<b>769</b>	<b>813</b>	<b>604</b>
ดอยหลวง(กิ่งอ.)	โชคชัย	ดอ	90	380	3	383	473	775	297
	ปงน้อย	ดอ	31	50	-	50	81	785	39
	หนองป่าก่อ	ดอ	20	118	5	123	143	845	104
<b>รวม</b>		<b>141</b>	<b>548</b>	<b>8</b>	<b>556</b>	<b>697</b>	<b>791</b>	<b>440</b>	
เชียงแสน	เวียง	ดอ	80	675	188	863	943	977	843
	แม่เงิน	ดอ	22	331	-	331	353	814	269
	โยนก	ดอ	349	620	170	790	1139	789	623
	บ้านแซว	ดอ	583	206	23	229	812	736	169
	ป่าสัก	ดอ	42	50	45	95	137	828	79
	ศรีดอนมูล	ดอ	7	35	29	64	71	848	54
<b>รวม</b>		<b>1,083</b>	<b>1,917</b>	<b>455</b>	<b>2,372</b>	<b>3,455</b>	<b>859</b>	<b>2,037</b>	

ตารางที่ 5 (ต่อ)

อำเภอ	ตำบล	พันธุ์	พื้นที่ปลูก (ไร่)					ผลผลิต	
			ยังไม่ให้ผลผลิต	ให้ผลผลิตแล้ว			รวมทั้งหมด	เฉลี่ย	รวม
				อายุ < 4 ปี	อายุ 4-12 ปี	อายุ > 12 ปี		รวม	กก./ไร่
เขียงของ	ครึ่ง	ดอ	21	102	25	127	148	811	103
	บุญเรือง	ดอ	48	9	11	20	68	781	16
	ริมโขง	ดอ	-	569	-	569	569	854	486
	เวียง	ดอ	1,006	1,242	315	1,557	2,563	818	1,274
	ศรีดอนชัย	ดอ	179	784	60	844	1,023	803	678
	สถาน	ดอ	288	306	52	358	646	887	318
	ห้วยซอ	ดอ	556	1,236	87	1,323	1,879	850	1,125
<b>รวม</b>			<b>2,098</b>	<b>4,248</b>	<b>550</b>	<b>4,798</b>	<b>6,896</b>	<b>834</b>	<b>4,000</b>
เทิง	งิ้ว	ดอ	139	669	393	1,062	1,201	894	949
	เขียงเคียน	ดอ	113	502	1,054	1,556	1,669	634	987
	ดักเต่า	ดอ	648	400	71	471	1,119	792	373
	ปล่อง	ดอ	68	164	119	283	351	860	243
	แม่ลอย	ดอ	362	612	209	821	1,183	697	572
	เวียง	ดอ	326	938	1,338	2,276	2,602	964	2,194
	ศรีดอนไชย	ดอ	25	182	176	358	383	710	254

ตารางที่ 5 (ต่อ)

อำเภอ	ตำบล	พันธุ์	พื้นที่ปลูก (ไร่)					ผลผลิต	
			ยังไม่ให้ผลผลิต	ให้ผลผลิตแล้ว			รวมทั้งหมด	เฉลี่ย	รวม
				อายุ < 4 ปี	อายุ 4-12 ปี	อายุ > 12 ปี		รวม	กก./ไร่
เทิง	สันทรายงาม	ดอ	192	321	403	724	916	1,022	740
	หวาง	ดอ	317	314	110	424	741	938	398
	หนองแวง	ดอ	12	-	9	9	21	775	7
<b>รวม</b>			<b>2,202</b>	<b>4,102</b>	<b>3,882</b>	<b>7,984</b>	<b>10,186</b>	<b>841</b>	<b>6,717</b>
เมืองเชียงราย	ดอยลาน	ดอ	33	1,776	25	1,801	1,834	731	1,317
	ดอยฮาง	ดอ	3	187	-	187	190	800	150
	ท่าสาย	ดอ	-	189	-	189	189	1,042	197
	นางแล	ดอ	-	275	16	291	291	627	182
	บ้านดู่	ดอ	-	232	-	232	232	781	181
	ป่าอ้อดอนชัย	ดอ	-	172	-	172	172	834	143
	แม่กรณ์	ดอ	5	84	-	84	89	624	52
	แม่ข้าวต้ม	ดอ	-	284	3	287	287	850	244
	แม่ยาว	ดอ	4	61	-	61	65	836	51
	รอบเวียง	ดอ	-	113	-	113	113	819	93
ริมกก	ดอ	-	285	6	291	291	887	258	



ตารางที่ 5 (ต่อ)

อำเภอ	ตำบล	พันธุ์	พื้นที่ปลูก (ไร่)					ผลผลิต	
			ยังไม่ให้ผลผลิต	ให้ผลผลิตแล้ว			รวมทั้งหมด	เฉลี่ย	รวม
				อายุ < 4 ปี	อายุ 4-12 ปี	อายุ > 12 ปี		รวม	กก./ไร่
เมืองเขียงราย	สันทราย	ดอ	-	17	-	17	17	768	13
	ห้วยสัก	ดอ	697	2,725	285	3,010	3,707	738	2,221
<b>รวม</b>			<b>742</b>	<b>6,400</b>	<b>335</b>	<b>6,735</b>	<b>7,477</b>	<b>758</b>	<b>5,102</b>
เวียงแก่น	ท่าข้าม	ดอ	17	415	-	415	432	818	339
	ปอ	ดอ	289	558	114	672	961	714	480
	ม่วงยาย	ดอ	-	1	196	197	197	694	137
	หล้ายางว	ดอ	120	329	67	396	516	737	292
<b>รวม</b>			<b>426</b>	<b>1,303</b>	<b>377</b>	<b>1,680</b>	<b>2,106</b>	<b>743</b>	<b>1,248</b>
เวียงชัย	ดอนศิลา	ดอ	398	655	214	869	1,267	681	592
	ผางาม	ดอ	82	194	23	217	299	754	164
	เมืองชุม	ดอ	3	173	16	189	192	918	174
	เวียงชัย	ดอ	13	299	49	348	361	823	286
	เวียงเหนือ	ดอ	4	180	26	206	210	826	170
<b>รวม</b>			<b>500</b>	<b>1,501</b>	<b>328</b>	<b>1,829</b>	<b>2,329</b>	<b>758</b>	<b>1,386</b>
เวียงป่าเป้า	บ้านโป่ง	ดอ	-	588	255	843	843	802	676

ตารางที่ 5 (ต่อ)

อำเภอ	ตำบล	พันธุ์	พื้นที่ปลูก (ไร่)					ผลผลิต	
			ยังไม่ให้ผลผลิต	ให้ผลผลิตแล้ว			รวมทั้งหมด	เฉลี่ย	รวม
				อายุ < 4 ปี	อายุ 4-12 ปี	อายุ > 12 ปี		รวม	กก./ไร่
เวียงป่าเป้า	ป่าจั่ว	ดอ	-	604	209	813	813	739	601
	แม่เจดีย์	ดอ	-	756	242	998	998	814	812
	แม่เจดีย์ใหม่	ดอ	-	782	379	1,161	1,161	684	794
	เวียง	ดอ	-	1258	379	1,637	1,637	851	1,393
	เวียงกาหลง	ดอ	-	430	131	561	561	774	434
	สันสลี	ดอ	37	1,674	547	2,221	2,258	700	1,555
<b>รวม</b>			<b>37</b>	<b>6,092</b>	<b>2,142</b>	<b>8,234</b>	<b>8,271</b>	<b>761</b>	<b>6,265</b>
แม่จัน	จอมสวรรค์	ดอ	-	-	2	2	2	838	2
	จันจว้า	ดอ	-	133	9	142	142	848	120
	จันจว้าใต้	ดอ	-	66	35	101	101	806	81
	ท่าข้าวเปลือก	ดอ	14	177	8	185	199	802	148
	ป่าซาง	ดอ	-	79	33	112	112	714	80
	ป่าตึง	ดอ	6	122	4	126	132	836	105
	แม่คำ	ดอ	-	289	137	426	426	838	357
	แม่จัน	ดอ	-	163	58	221	221	779	172

ตารางที่ 5 (ต่อ)

อำเภอ	ตำบล	พันธุ์	พื้นที่ปลูก (ไร่)					ผลผลิต	
			ยังไม่ให้ผลผลิต	ให้ผลผลิตแล้ว			รวมทั้งหมด	เฉลี่ย	รวม
				อายุ < 4 ปี	อายุ 4-12 ปี	อายุ > 12 ปี		รวม	กก./ไร่
แม่จัน	แม่ไร่	ดอ	7	29	65	94	101	806	76
	ศรีค้ำ	ดอ	15	131	30	161	176	768	124
	สันทราย	ดอ	62	85	11	96	158	838	80
<b>รวม</b>			<b>104</b>	<b>1,274</b>	<b>392</b>	<b>1,666</b>	<b>1,770</b>	<b>807</b>	<b>1,345</b>
แม่ฟ้าหลวง	แม่ฟ้าหลวง	ดอ	43	-	21	21	64	833	17
	แม่สลองนอก	ดอ	-	2	-	2	2	694	1
	แม่สลองใน	ดอ	-	31	-	31	31	624	19
<b>รวม</b>			<b>43</b>	<b>33</b>	<b>21</b>	<b>54</b>	<b>97</b>	<b>685</b>	<b>37</b>
แม่ลาว	จอมหมอกแก้ว	ดอ	-	332	79	411	411	859	353
	ดงมะดะ	ดอ	-	403	172	575	575	870	500
	บัวสลี	ดอ	-	155	186	341	341	850	290
	ป่าก่อดำ	ดอ	-	251	139	390	390	752	293
	โป่งแพร์	ดอ	-	199	106	305	305	758	231
<b>รวม</b>			<b>-</b>	<b>1,340</b>	<b>682</b>	<b>2,022</b>	<b>2,022</b>	<b>824</b>	<b>1,667</b>
แม่สรวย	เจดีย์หลวง	ดอ	1,241	2,868	1,265	4,132	5,373	810	3,347

ตารางที่ 5 (ต่อ)

อำเภอ	ตำบล	พันธุ์	พื้นที่ปลูก (ไร่)					ผลผลิต	
			ยังไม่ให้ผลผลิต	ให้ผลผลิตแล้ว			รวมทั้งหมด	เฉลี่ย	รวม
				อายุ < 4 ปี	อายุ 4-12 ปี	อายุ > 12 ปี		รวม	กก./ไร่
แม่สรวย	ท่าก้อ	ดอ	3,289	2,726	940	3,666	6,955	841	3,083
	ป่าแดด	ดอ	-	610	102	712	712	748	533
	แม่พริก		46	714	132	846	892	734	621
	แม่สรวย	ดอ	193	649	137	786	979	700	550
	วาวี	ดอ	-	2	-	2	2	825	2
	ศรีถ้อย	ดอ	174	1,424	98	1,522	1,696	794	1,208
<b>รวม</b>			<b>4,943</b>	<b>8,992</b>	<b>2,674</b>	<b>11,666</b>	<b>16,609</b>	<b>801</b>	<b>9,344</b>
แม่สาย	เกาะช้าง	ดอ	-	141	144	285	285	855	244
	บ้านด้าย	ดอ	12	53	10	63	75	838	53
	โป่งงาม	ดอ	42	13	2	15	57	929	14
	โป่งผา	ดอ	4	95	213	308	312	838	258
	แม่สาย	ดอ	11	71	8	79	90	668	53
	เวียงผาคำ	ดอ	-	-	31	31	31	838	26
	ศรีเมืองชุม	ดอ	-	29	3	32	32	827	26
	ห้วยไคร้	ดอ	-	50	42	92	92	835	77

ตารางที่ 5 (ต่อ)

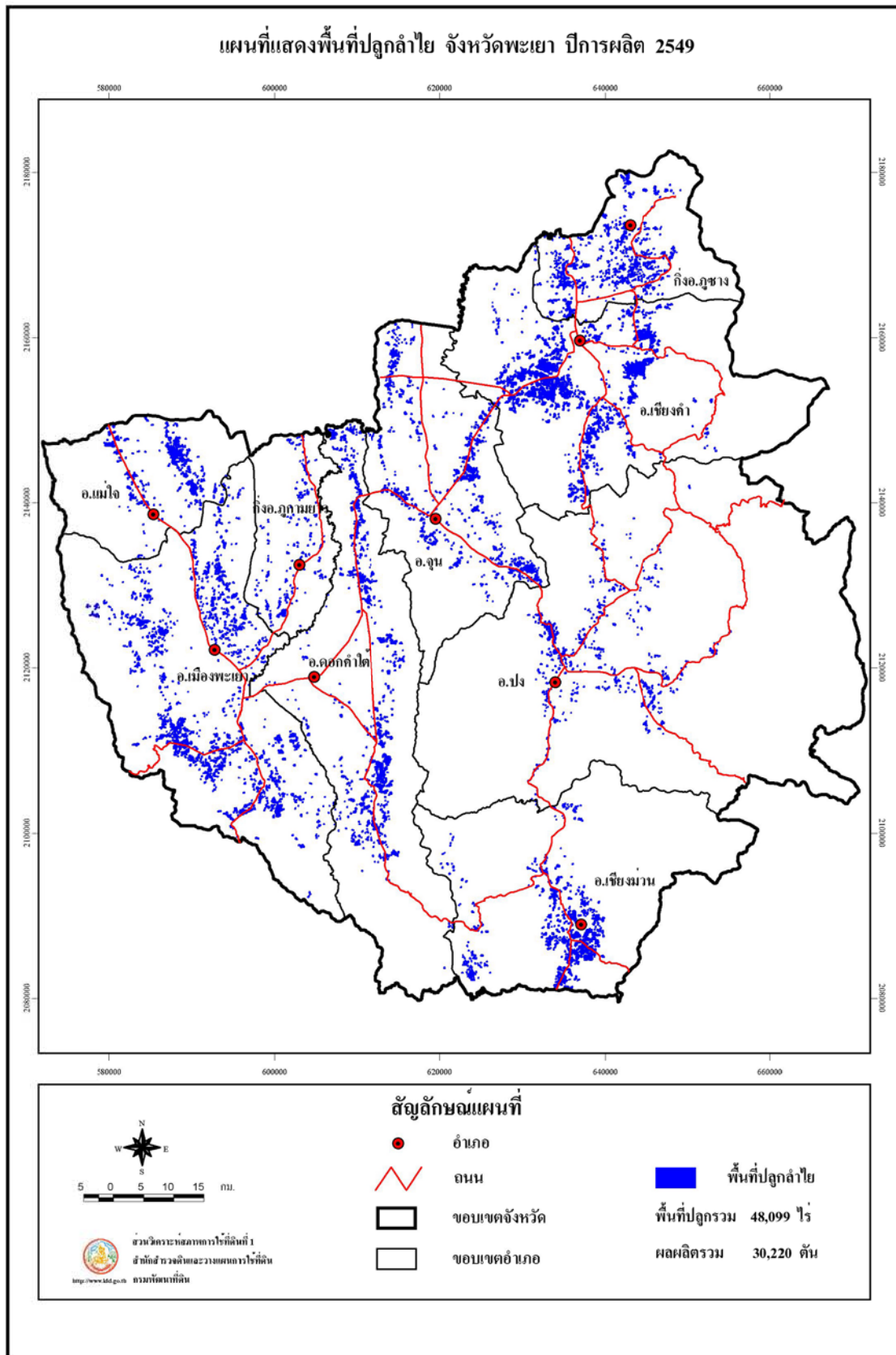
อำเภอ	ตำบล	พันธุ์	พื้นที่ปลูก (ไร่)				ผลผลิต		
			ยังไม่ให้ผลผลิต	ให้ผลผลิตแล้ว			รวมทั้งหมด	เฉลี่ย	รวม
				อายุ < 4 ปี	อายุ 4-12 ปี	อายุ > 12 ปี		รวม	กก./ไร่
รวม			69	452	453	905	974	830	751
ขุนตาล	ต้า	ดอ	479	683	423	1,106	1,585	842	931
	ป่าตาล	ดอ	209	128	114	242	451	784	190
	ยางฮ่อม	ดอ	560	365	197	562	1,122	718	404
รวม			1,248	1,176	734	1,910	3,158	798	1,525
ป่าแดด	ป่าแะ	ดอ	363	778	1,560	2,338	2,701	859	2,008
	ป่าแดด	ดอ	113	872	154	1,026	1,139	868	891
	โรงช้าง	ดอ	241	568	38	606	847	676	410
	ศรีโพธิ์เงิน	ดอ	-	225	15	240	240	817	196
	สันมะค่า	ดอ	472	740	357	1,097	1,569	806	884
รวม			1,189	3,183	2,124	5,307	6,496	827	4,389
พญาเม็งราย	ตาดควัน	ดอ	1,142	1,092	155	1,247	2,389	549	685
	เม็งราย	ดอ	228	1,158	189	1,347	1,575	781	1,052
	แม่ต้า	ดอ	804	1,176	287	1,463	2,267	974	1,425
	แม่เปา	ดอ	159	1,173	5	1,178	1,337	800	942

ตารางที่ 5 (ต่อ)

อำเภอ	ตำบล	พันธุ์	พื้นที่ปลูก (ไร่)					ผลผลิต	
			ยังไม่ให้ผลผลิต	ให้ผลผลิตแล้ว			รวมทั้งหมด	เฉลี่ย	รวม
				อายุ < 4 ปี	อายุ 4-12 ปี	อายุ > 12 ปี		รวม	กก./ไร่
พญาเม็งราย	ไม้ยา	ดอ	177	4,063	194	4,257	4,434	803	3,418
<b>รวม</b>			<b>2,510</b>	<b>8,662</b>	<b>830</b>	<b>9,492</b>	<b>12,002</b>	<b>792</b>	<b>7,522</b>
พาน	เจริญเมือง	ดอ	-	1,051	388	1,439	1,439	839	1,207
	ดอยงาม	ดอ	-	394	560	954	954	859	819
	ทรายขาว	ดอ	-	1,851	19	1,870	1,870	735	1,374
	ทานตะวัน	ดอ	-	942	1,611	2,553	2,553	694	1,772
	ธารทอง	ดอ	-	-	21	21	21	835	18
	ป่าหุ่	ดอ	-	710	-	710	710	767	545
	ม่วงคำ	ดอ	-	300	60	360	360	786	283
	เมืองพาน	ดอ	-	171	-	171	171	812	139
	แม่เย็น	ดอ	5	202	110	312	317	716	223
	แม่ฮ้อ	ดอ	-	482	689	1,171	1,171	822	963
	เวียงห้าว	ดอ	-	981	988	1,969	1,969	752	1,481
	สันกลาง	ดอ	-	931	196	1,127	1,127	741	835
สันติสุข	ดอ	-	121	357	478	478	857	410	

ตารางที่ 5 (ต่อ)

อำเภอ	ตำบล	พันธุ์	พื้นที่ปลูก (ไร่)					ผลผลิต	
			ยังไม่ให้ผลผลิต	ให้ผลผลิตแล้ว			รวมทั้งหมด	เฉลี่ย	รวม
				อายุ < 4 ปี	อายุ 4-12 ปี	อายุ > 12 ปี		รวม	กก./ไร่
พาน	สันมะเค็ด	ดอ	-	2,037	1,597	3,634	3,634	795	2,889
	ห้วงม	ดอ	-	293	268	561	561	826	463
รวม			5	10,466	6,864	17,330	17,335	774	13,421
รวมทั้งหมด			17,366	62,387	22,896	85,283	102,649	795	67,800



รูปที่ 6 แผนที่แสดงพื้นที่ปลูกลำไย จังหวัดพะเยา ปีการผลิต 2549



ตารางที่ 6 ลำไย: พื้นที่ปลูก พื้นที่ยังไม่ให้ผลผลิต พื้นที่ให้ผลผลิตแล้ว ผลผลิตเฉลี่ย ผลผลิตรวมรายตำบลจังหวัดพะเยา ปีการผลิต 2549

อำเภอ	ตำบล	พันธุ์	พื้นที่ปลูก (ไร่)					ผลผลิต	
			ยังไม่ให้ผลผลิต	ให้ผลผลิตแล้ว			รวมทั้งหมด	เฉลี่ย	รวม
				อายุ < 4 ปี	อายุ 4-12 ปี	อายุ > 12 ปี		รวม	กก./ไร่
ภูกามยาว(กิ่งอ.)	ดงเจน	ดอ	5	100	289	389	394	763	297
	ห้วยแก้ว	ดอ	81	193	202	395	476	650	257
<b>รวม</b>			<b>86</b>	<b>293</b>	<b>491</b>	<b>784</b>	<b>870</b>	<b>707</b>	<b>554</b>
ภูซาง(กิ่งอ.)	เชียงแวง	ดอ	-	775	347	1,122	1,122	778	873
	ทุ่งกิ้วัว	ดอ	-	840	513	1,353	1,353	528	714
	ป่าสัก	ดอ	-	237	379	616	616	648	399
	ภูซาง	ดอ	135	931	469	1,400	1,535	648	907
	สบบง	ดอ	24	361	119	480	504	692	332
<b>รวม</b>			<b>159</b>	<b>3,144</b>	<b>1,827</b>	<b>4,971</b>	<b>5,130</b>	<b>649</b>	<b>3,225</b>
จุน	จุน	ดอ	73	117	249	366	439	500	183
	ทุ่งรวงทอง	ดอ	97	208	297	505	602	494	249
	พระธาตุซิงแกง	ดอ	81	263	764	1,027	1,108	450	462
	ลอ	ดอ	115	154	145	299	414	765	229
	หงส์หิน	ดอ	56	374	341	715	771	677	484
	ห้วยข้าวก่ำ	ดอ	23	127	264	391	414	427	167

ตารางที่ 6 (ต่อ)

อำเภอ	ตำบล	พันธุ์	พื้นที่ปลูก (ไร่)					ผลผลิต	
			ยังไม่ให้ผลผลิต	ให้ผลผลิตแล้ว			รวมทั้งหมด	เฉลี่ย	รวม
				อายุ < 4 ปี	อายุ 4-12 ปี	อายุ > 12 ปี		รวม	กก./ไร่
จุน	ห้วยยางขาม	ดอ	97	360	521	881	978	744	655
<b>รวม</b>			<b>542</b>	<b>1,603</b>	<b>2,581</b>	<b>4,184</b>	<b>4,726</b>	<b>581</b>	<b>2,429</b>
เขียงคำ	เจดีย์คำ	ดอ	6	353	320	673	679	711	479
	เขียงบาน	ดอ	27	386	350	736	763	757	557
	ทุ่งผาสุข	ดอ	90	487	329	816	906	785	641
	น้ำแวน	ดอ	658	2,286	2,088	4,374	5,032	701	3,066
	ฝายกวาง	ดอ	541	1,532	659	2,191	2,732	699	1,532
	แม่ลาว	ดอ	83	611	232	843	926	650	548
	ร่มเย็น	ดอ	158	1,492	1,313	2,805	2,963	593	1,663
	เวียง	ดอ	-	8	10	18	18	682	12
	ห้วยวน	ดอ	-	22	31	53	53	680	36
	อ่างทอง	ดอ	2	190	36	226	228	663	150
<b>รวม</b>			<b>1,565</b>	<b>7,367</b>	<b>5,368</b>	<b>12,735</b>	<b>14,300</b>	<b>682</b>	<b>8,684</b>
เขียงม่วง	เขียงม่วง	ดอ	-	945	1,299	2,244	2,244	647	1,452
	บ้านมาง	ดอ	56	625	1,482	2,107	2,163	700	1,475

ตารางที่ 6 (ต่อ)

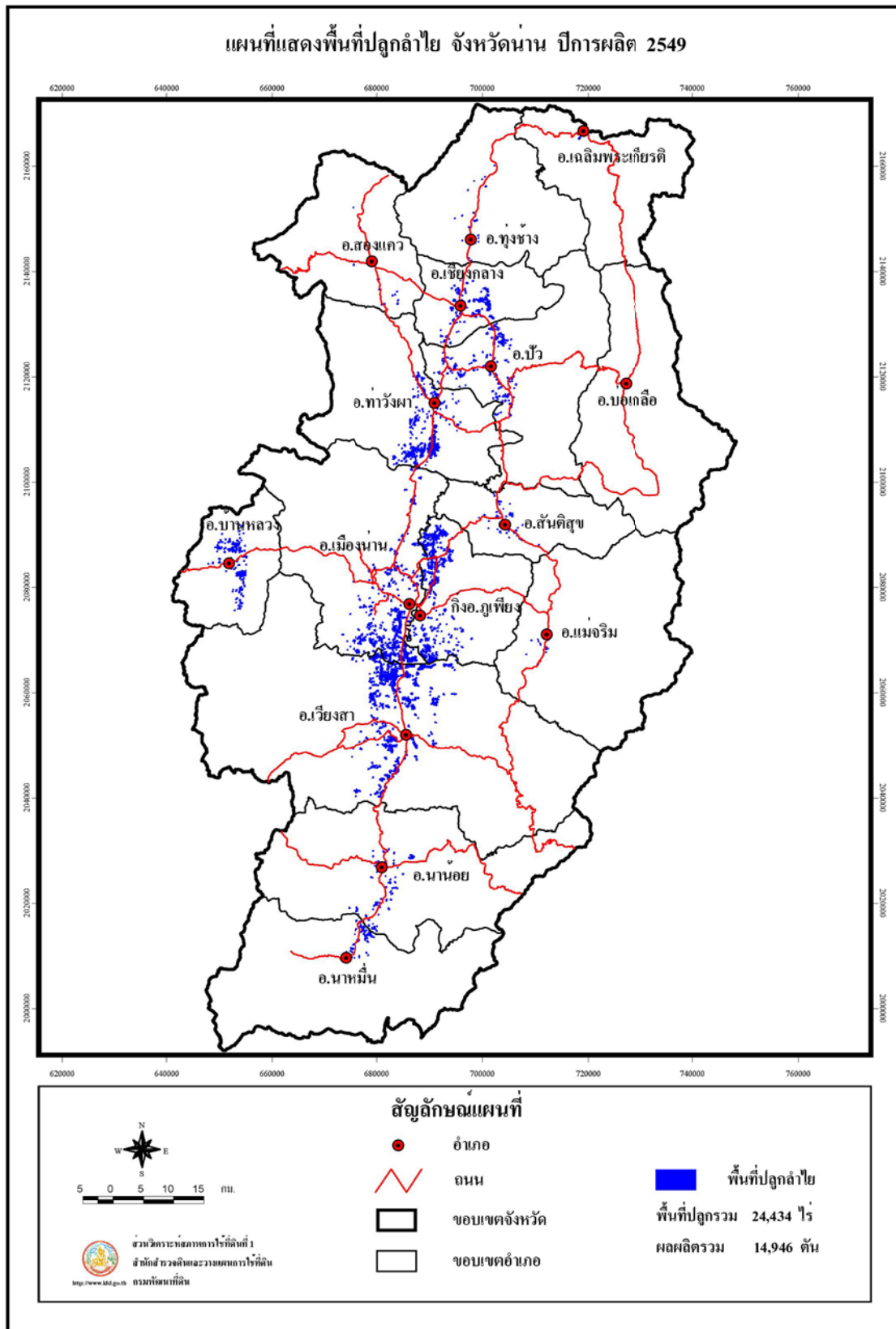
อำเภอ	ตำบล	พันธุ์	พื้นที่ปลูก (ไร่)					ผลผลิต	
			ยังไม่ให้ผลผลิต	ให้ผลผลิตแล้ว			รวมทั้งหมด	เฉลี่ย	รวม
				อายุ < 4 ปี	อายุ 4-12 ปี	อายุ > 12 ปี		รวม	กก./ไร่
เชียงใหม่	สระ	ดอ	10	209	534	743	753	690	513
<b>รวม</b>			<b>66</b>	<b>1,779</b>	<b>3,315</b>	<b>5,094</b>	<b>5,160</b>	<b>675</b>	<b>3,440</b>
ดอกคำใต้	ค้อเวียง	ดอ	-	5	100	105	105	510	54
	ดงสุวรรณ	ดอ	50	150	161	311	361	765	238
	ดอกคำใต้	ดอ	-	4	15	19	19	876	17
	ดอนศรีชุม	ดอ	-	6	31	37	37	794	29
	บ้านถ้ำ	ดอ	83	213	716	929	1,012	683	635
	บ้านปิน	ดอ	22	181	404	585	607	700	410
	บุญเกิด	ดอ	-	17	5	22	22	824	18
	ป่าซาง	ดอ	18	133	151	284	302	673	191
	สันโค้ง	ดอ	-	43	498	541	541	767	415
	หนองหล่ม	ดอ	23	324	821	1,145	1,168	726	831
	ห้วยลาน	ดอ	142	407	578	985	1,127	628	619
<b>รวม</b>			<b>338</b>	<b>1,483</b>	<b>3,480</b>	<b>4,963</b>	<b>5,301</b>	<b>697</b>	<b>3,457</b>
ปง	ขุนควร	ดอ	5	122	499	621	626	766	476

ตารางที่ 6 (ต่อ)

อำเภอ	ตำบล	พันธุ์	พื้นที่ปลูก (ไร่)					ผลผลิต	
			ยังไม่ให้ผลผลิต	ให้ผลผลิตแล้ว			รวมทั้งหมด	เฉลี่ย	รวม
				อายุ < 4 ปี	อายุ 4-12 ปี	อายุ > 12 ปี		รวม	กก./ไร่
ปง	ควร	ดอ	-	33	145	178	178	736	131
	จิม	ดอ	-	181	206	387	387	337	130
	นาปริง	ดอ	18	48	728	776	794	701	544
	ปง	ดอ	14	83	161	244	258	848	207
	ผาช้างน้อย	ดอ	-	25	5	30	30	472	14
	ออย	ดอ	-	70	240	310	310	510	158
<b>รวม</b>			<b>37</b>	<b>562</b>	<b>1,984</b>	<b>2,546</b>	<b>2,583</b>	<b>652</b>	<b>1,660</b>
เมืองพะเยา	จำป่าหวาย	ดอ	-	178	579	757	757	795	602
	ท่าจำปี	ดอ	19	46	61	107	126	713	76
	ท่าวังทอง	ดอ	52	85	188	273	325	649	177
	บ้านต๋อม	ดอ	82	281	222	503	585	721	363
	บ้านต้า	ดอ	77	283	572	855	932	618	528
	บ้านต๋น	ดอ	-	13	6	19	19	702	13
	บ้านสาาง	ดอ	3	23	54	77	80	682	53
	บ้านใหม่	ดอ	20	78	75	153	173	786	120

ตารางที่ 6 (ต่อ)

อำเภอ	ตำบล	พันธุ์	พื้นที่ปลูก (ไร่)					ผลผลิต	
			ยังไม่ให้ผลผลิต	ให้ผลผลิตแล้ว			รวมทั้งหมด	เฉลี่ย	รวม
				อายุ < 4 ปี	อายุ 4-12 ปี	อายุ > 12 ปี		รวม	กก./ไร่
เมืองพะเยา	แม่กา	ดอ	90	406	918	1324	1,414	660	874
	แม่ต้า	ดอ	-	-	22	22	22	765	17
	แม่นาเรือ	ดอ	21	562	1,488	2,050	2,071	684	1,402
	แม่ปืม	ดอ	115	264	1,488	752	867	843	634
	แม่ใส	ดอ	-	2	488	236	236	696	164
	สันป่าม่วง	ดอ	-	3	234	47	47	692	33
<b>รวม</b>			<b>479</b>	<b>2,224</b>	<b>44</b>	<b>7,175</b>	<b>7,654</b>	<b>705</b>	<b>5,056</b>
แม่ใจ	เจริญราษฎร์	ดอ	42	40	96	136	178	739	101
	บ้านเหล่า	ดอ	100	372	920	1,292	1,392	800	1,034
	ป่าแฝก	ดอ	24	166	161	327	351	741	242
	แม่ใจ	ดอ	-	31	17	48	48	859	41
	แม่สุก	ดอ	-	16	44	60	60	840	50
	ศรีถ้อย	ดอ	23	159	164	323	346	766	247
<b>รวม</b>			<b>189</b>	<b>784</b>	<b>1,402</b>	<b>2,186</b>	<b>2,375</b>	<b>785</b>	<b>1,715</b>
<b>รวมทั้งหมด</b>			<b>3,461</b>	<b>19,239</b>	<b>25,399</b>	<b>44,638</b>	<b>48,099</b>	<b>677</b>	<b>30,220</b>



รูปที่ 7 แผนที่แสดงพื้นที่ปลูกลำไย จังหวัดน่าน ปีการผลิต 2549

ตารางที่ 7 ลำไย: พื้นที่ปลูก พื้นที่ยังไม่ให้ผลผลิต พื้นที่ให้ผลผลิตแล้ว ผลผลิตเฉลี่ย ผลผลิตรวมรายตำบลจังหวัดน่าน ปีการผลิต 2549

อำเภอ	ตำบล	พันธุ์	พื้นที่ปลูก (ไร่)					ผลผลิต	
			ยังไม่ให้ผลผลิต	ให้ผลผลิตแล้ว			รวมทั้งหมด	เฉลี่ย	รวม
				อายุ < 4 ปี	อายุ 4-12 ปี	อายุ > 12 ปี		รวม	กก./ไร่
ภูเพียง(กิ่งอ.)	ท่าข้าว	ดอ,แห้ว	8	51	315	366	374	811	297
	นาบั้ง	ดอ	26	184	209	393	419	643	253
	น้ำเกียน	ดอ	8	40	21	61	69	585	36
	น้ำแก่น	ดอ	16	90	87	177	193	599	106
	ฝายแก้ว	ดอ	40	178	191	369	409	722	266
	ม่วงตึ๊ด	ดอ	-	26	39	65	65	734	48
	เมืองจั่ง	ดอ	89	414	429	843	932	608	513
	<b>รวม</b>			<b>187</b>	<b>983</b>	<b>1,291</b>	<b>2,274</b>	<b>2,461</b>	<b>668</b>
เฉลิมพระเกียรติ	ห้วยโก๋น	ดอ	39	65	-	65	104	653	42
<b>รวม</b>			<b>39</b>	<b>65</b>	<b>-</b>	<b>65</b>	<b>104</b>	<b>653</b>	<b>42</b>
เชียงกลาง	เชียงกลาง	ดอ	18	357	249	606	624	746	452
	เชียงคาน	ดอ	9	116	29	145	154	785	114
	เปือ	ดอ	32	95	91	186	218	837	156
	พญาแก้ว	ดอ	12	313	44	357	369	758	271
	พระธาตุ	ดอ	7	82	13	95	102	743	71

ตารางที่ 7 (ต่อ)

อำเภอ	ตำบล	พันธุ์	พื้นที่ปลูก (ไร่)					ผลผลิต	
			ยังไม่ให้ผลผลิต	ให้ผลผลิตแล้ว			รวมทั้งหมด	เฉลี่ย	รวม
				อายุ < 4 ปี	อายุ 4-12 ปี	อายุ > 12 ปี		รวม	กก./ไร่
เขียงกลาง	พระพุทธบาท	ดอ	6	86	23	109	115	749	82
<b>รวม</b>			<b>84</b>	<b>1,049</b>	<b>449</b>	<b>1,498</b>	<b>1,582</b>	<b>765</b>	<b>1,146</b>
ท่าวังผา	จอมพระ	ดอ	-	25	34	59	59	686	40
	ตาลชุม	ดอ,สีชมพู	212	910	854	1,764	1,976	650	1,146
	ท่าวังผา	ดอ	13	59	66	125	138	764	96
	ป่าคา	ดอ,สีชมพู	23	144	91	235	258	709	167
	ผาดอ	ดอ	25	38	82	120	145	681	82
	ริม	ดอ	8	27	28	55	63	854	47
	ศรีภูมิ	ดอ	46	91	60	151	197	734	111
	แสนทอง	ดอ	5	29	37	66	71	686	45
<b>รวม</b>			<b>332</b>	<b>1,323</b>	<b>1,252</b>	<b>2,575</b>	<b>2,907</b>	<b>673</b>	<b>1,734</b>
ทุ่งช้าง	งอบ	ดอ	-	32	2	34	34	719	24
	ทุ่งช้าง	ดอ	3	36	2	38	41	684	26
	ปอน	ดอ	-	7	-	7	7	725	5
	และ	ดอ	-	74	12	86	86	731	63



ตารางที่ 7 (ต่อ)

อำเภอ	ตำบล	พันธุ์	พื้นที่ปลูก (ไร่)					ผลผลิต	
			ยังไม่ให้ผลผลิต	ให้ผลผลิตแล้ว			รวมทั้งหมด	เฉลี่ย	รวม
				อายุ < 4 ปี	อายุ 4-12 ปี	อายุ > 12 ปี		รวม	กก./ไร่
<b>รวม</b>			7	549	240	789	796	553	436
น่าน้อย	เขียงของ	ดอ	-	79	25	104	104	455	47
	น่าน้อย	ดอ	-	78	-	78	78	641	50
	น้ำตก	ดอ	-	1	-	1	1	472	-
	ศรีสะเกษ	ดอ,แห้ว	-	125	210	335	335	615	206
	สถาน	ดอ	7	266	5	271	178	490	133
<b>รวม</b>			7	549	240	789	796	553	436
นาหมื่น	นาทะนุง	ดอ	-	48	23	71	71	511	36
	บ่อแก้ว	ดอ	-	203	63	266	266	454	121
<b>รวม</b>			-	251	86	337	337	466	157
บ้านหลวง	บ้านพี	ดอ	3	484	99	583	586	668	389
	บ้านฟ้า	ดอ	-	116	105	221	221	720	159
	ป่าคาหลวง	ดอ	-	50	31	91	81	512	41
	สวด	ดอ	-	221	148	369	369	740	273
<b>รวม</b>			3	871	383	1,254	1,257	687	862

ตารางที่ 7 (ต่อ)

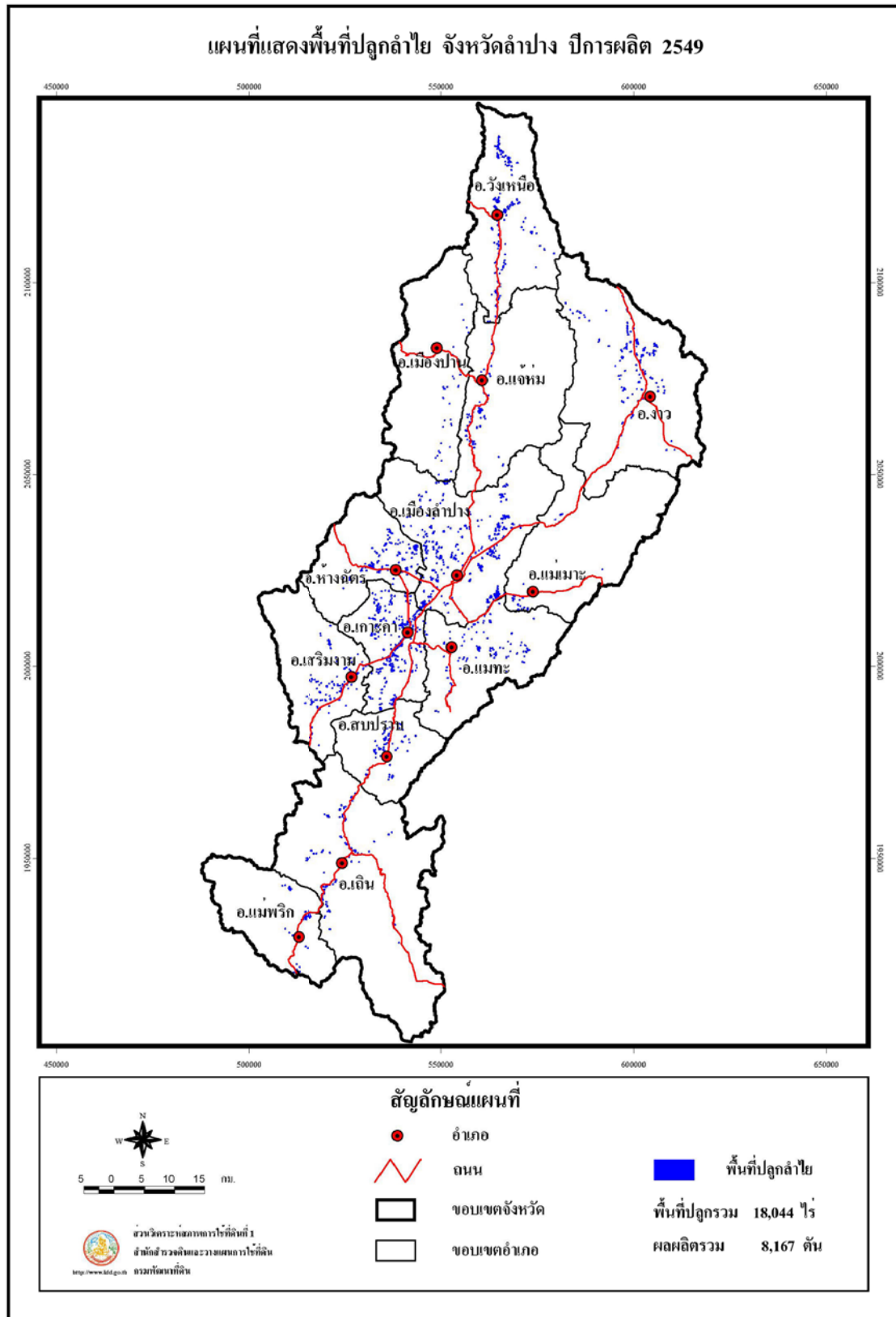
อำเภอ	ตำบล	พันธุ์	พื้นที่ปลูก (ไร่)					ผลผลิต	
			ยังไม่ให้ผลผลิต	ให้ผลผลิตแล้ว			รวมทั้งหมด	เฉลี่ย	รวม
				อายุ < 4 ปี	อายุ 4-12 ปี	อายุ > 12 ปี		รวม	กก./ไร่
บัว	แก่ง	ดอ	-	117	56	173	173	812	140
	เจดีย์ชัย	ดอ	-	124	53	177	177	716	127
	ไชยวัฒนา	ดอ	19	181	27	208	227	686	143
	บัว	ดอ	2	75	31	106	108	660	70
	ปากกลาง	ดอ	-	81	75	156	156	630	98
	วรรณคร	ดอ	-	17	12	29	29	624	18
	ศิลาเพชร	ดอ	2	51	8	59	61	548	32
	ศิลาแลง	ดอ	-	53	17	70	70	540	38
	สถาน	ดอ	21	220	42	262	283	600	157
<b>รวม</b>			<b>44</b>	<b>919</b>	<b>321</b>	<b>1,240</b>	<b>1,284</b>	<b>664</b>	<b>823</b>
เมืองน่าน	กองควาย	ดอ	-	80	1267	1,347	1,347	648	873
	ไชยสถาน	ดอ	4	77	183	260	264	600	156
	คูใต้	ดอ, เบี้ยวเขียว	36	222	1,142	1,364	1,400	679	926
	ถ้ำตอง	ดอ	23	4	58	62	85	617	38
	นาซาว	ดอ	-	224	308	532	532	637	339

ตารางที่ 7 (ต่อ)

อำเภอ	ตำบล	พันธุ์	พื้นที่ปลูก (ไร่)					ผลผลิต	
			ยังไม่ให้ผลผลิต	ให้ผลผลิตแล้ว			รวมทั้งหมด	เฉลี่ย	รวม
				อายุ < 4 ปี	อายุ 4-12 ปี	อายุ > 12 ปี		รวม	กก./ไร่
เมืองน่าน	บ่อ	ดอ,สีชมพู	12	94	117	211	223	554	117
	ผาสิ่งหี	ดอ	3	338	319	657	660	523	344
	เวียง	ดอ	-	21	87	108	108	768	83
	สวก	ดอ	-	58	167	225	225	719	162
	สะเนียน	ดอ	-	39	66	105	105	485	51
<b>รวม</b>			<b>78</b>	<b>1,157</b>	<b>3,714</b>	<b>4,871</b>	<b>4,949</b>	<b>634</b>	<b>3,089</b>
แม่จรม	หนองแดง	ดอ	-	34	4	38	38	579	22
	หมอมเมือง	ดอ	-	28	-	28	28	511	14
<b>รวม</b>			<b>-</b>	<b>62</b>	<b>4</b>	<b>66</b>	<b>66</b>	<b>545</b>	<b>36</b>
เวียงสา	กลางเวียง	ดอ	61	49	412	461	522	760	350
	ซ่ง	ดอ	23	78	468	546	569	713	389
	จอมจันทร์	ดอ	14	103	146	249	263	699	174
	ตาลชุม	ดอ,สีชมพู	16	71	254	325	341	608	198
	ทุ่งศรีทอง	ดอ	13	411	602	1,013	1,026	366	371
	นาเหลือง	ดอ	1	113	749	862	863	635	547

ตารางที่ 7 (ต่อ)

อำเภอ	ตำบล	พันธุ์	พื้นที่ปลูก (ไร่)					ผลผลิต	
			ยังไม่ให้ผลผลิต	ให้ผลผลิตแล้ว			รวมทั้งหมด	เฉลี่ย	รวม
				อายุ < 4 ปี	อายุ 4-12 ปี	อายุ > 12 ปี		รวม	กก./ไร่
เวียงสา	น้ำบัว	ดอ,แห้ว	12	264	1,452	1,716	1,728	590	1,012
	ปงสนุก	ดอ	4	81	223	304	308	374	114
	แม่สา	ดอ	1	9	125	134	135	509	68
	แม่สาคร	ดอ	7	11	114	125	132	549	69
	ล้าน	ดอ	108	229	697	926	1,034	612	567
	ไหล่น่าน	ดอ	-	25	375	400	400	747	299
	อายนาไผ่	ดอ	44	142	616	758	802	686	520
<b>รวม</b>			<b>304</b>	<b>1,586</b>	<b>6,233</b>	<b>7,819</b>	<b>8,123</b>	<b>598</b>	<b>4,678</b>
สองแคว	ชนแดน	ดอ	-	4	-	4	4	686	3
	นาไร่หลวง	ดอ	-	77	-	77	77	804	62
<b>รวม</b>			<b>-</b>	<b>81</b>	<b>-</b>	<b>81</b>	<b>81</b>	<b>802</b>	<b>65</b>
สันติสุข	คูพงษ์	ดอ	-	75	51	126	126	781	98
	ป่าแลวหลวง	ดอ	-	38	79	117	117	752	88
	พงษ์	ดอ	-	54	22	76	76	720	55
<b>รวม</b>			<b>-</b>	<b>167</b>	<b>152</b>	<b>319</b>	<b>319</b>	<b>755</b>	<b>241</b>
<b>รวมทั้งหมด</b>			<b>1,081</b>	<b>9,212</b>	<b>14,141</b>	<b>23,353</b>	<b>24,434</b>	<b>640</b>	<b>14,946</b>



รูปที่ 8 แผนที่แสดงพื้นที่ปลูกลำไย จังหวัดลำปาง ปีการผลิต 2549

ตารางที่ 8 ลำไย: พื้นที่ปลูก พื้นที่ยังไม่ให้ผลผลิต พื้นที่ให้ผลผลิต ผลผลิตเฉลี่ย ผลผลิตรวมรายตำบลจังหวัดลำปาง ปีการผลิต 2549

อำเภอ	ตำบล	พันธุ์	พื้นที่ปลูก (ไร่)					ผลผลิต	
			ยังไม่ให้ผลผลิต	ให้ผลผลิตแล้ว			รวมทั้งหมด	เฉลี่ย	รวม
				อายุ < 4 ปี	อายุ 4-12 ปี	อายุ > 12 ปี		รวม	กก./ไร่
เกาะคา	เกาะคา	ดอ	1	57	91	148	149	537	79
	ท่าผา	ดอ	-	76	144	220	220	584	128
	นาแก้ว	ดอ	6	335	677	1,012	1,018	544	551
	นาแสง	ดอ	110	460	897	1,357	1,467	485	658
	ลำปางหลวง	ดอ	-	21	20	41	41	584	24
	วังพร้าว	ดอ	16	75	357	432	448	488	211
	ศาลา	ดอ	-	32	139	171	171	536	92
	ใหม่พัฒนา	ดอ	-	168	83	251	251	522	131
	ไหลหิน	ดอ	31	220	122	342	373	506	173
<b>รวม</b>			<b>164</b>	<b>1,444</b>	<b>2,530</b>	<b>3,974</b>	<b>4,138</b>	<b>515</b>	<b>2,047</b>
งาว	นาแก	ดอ	5	82	42	124	129	468	58
	บ้านโป่ง	ดอ	-	34	32	66	66	446	29
	บ้านร้อง	ดอ	3	175	112	287	290	305	88
	บ้านหวด	ดอ	-	48	44	92	92	469	43
	บ้านแหง	ดอ	11	234	355	589	600	431	254

ตารางที่ 8 (ต่อ)

อำเภอ	ตำบล	พันธุ์	พื้นที่ปลูก (ไร่)					ผลผลิต	
			ยังไม่ให้ผลผลิต	ให้ผลผลิตแล้ว			รวมทั้งหมด	เฉลี่ย	รวม
				อายุ < 4 ปี	อายุ 4-12 ปี	อายุ > 12 ปี		รวม	กก./ไร่
งาว	บ้านอ้อน	ดอ	-	11	22	33	33	389	13
	ปงเตา	ดอ	7	257	202	459	466	330	151
	แม่ตึบ	ดอ	-	2	18	20	20	467	9
	หลวงใต้	ดอ	-	35	30	65	65	478	31
	หลวงเหนือ	ดอ	-	8	24	32	32	476	15
<b>รวม</b>			<b>26</b>	<b>886</b>	<b>881</b>	<b>1,767</b>	<b>1,793</b>	<b>391</b>	<b>691</b>
แจ้ห่ม	แจ้ห่ม	ดอ	-	10	94	104	104	469	49
	บ้านสา	ดอ	6	53	131	184	190	485	89
	เมืองมาย	ดอ	7	13	2	15	22	471	7
	แม่สุก	ดอ	3	19	37	56	59	416	23
	วิเชตนคร	ดอ	4	36	130	166	170	470	78
<b>รวม</b>			<b>20</b>	<b>131</b>	<b>394</b>	<b>525</b>	<b>545</b>	<b>469</b>	<b>246</b>
เถิน	เถินบุรี	ดอ	9	17	197	214	223	516	110
	นาโป่ง	ดอ	-	-	104	104	104	536	56
	แม่ถอด	ดอ	-	17	194	211	211	416	88

ตารางที่ 8 (ต่อ)

อำเภอ	ตำบล	พันธุ์	พื้นที่ปลูก (ไร่)					ผลผลิต	
			ยังไม่ให้ผลผลิต	ให้ผลผลิตแล้ว			รวมทั้งหมด	เฉลี่ย	รวม
				อายุ < 4 ปี	อายุ 4-12 ปี	อายุ > 12 ปี		รวม	กก./ไร่
เถิน	แม่ปะ	ดอ	15	10	185	195	210	335	65
	แม่วะ	ดอ	-	10	93	103	103	306	32
	ล้อมแรด	ดอ	-	-	100	100	100	570	57
	เวียงมอก	ดอ	-	-	22	22	22	383	8
<b>รวม</b>			<b>24</b>	<b>54</b>	<b>895</b>	<b>949</b>	<b>973</b>	<b>438</b>	<b>416</b>
เมืองปาน	เมืองปาน	ดอ	-	40	-	40	40	391	16
	แจ้ซ้อน	ดอ	-	86	-	86	86	468	40
	ทุ่งกว๋าว	ดอ	-	62	-	62	62	485	30
	บ้านขอ	ดอ	2	18	-	18	20	498	9
	หัวเมือง	ดอ	-	21	-	21	21	410	9
<b>รวม</b>			<b>2</b>	<b>227</b>	<b>-</b>	<b>227</b>	<b>229</b>	<b>458</b>	<b>104</b>
เมืองลำปาง	กล้วยแพะ	ดอ	-	14	1	15	15	547	8
	ชมพู่	ดอ, สีชมพู่	-	9	139	148	148	564	83
	ต้นธงชัย	ดอ	5	89	167	256	261	554	142
	ทุ่งฝาย	ดอ	-	10	45	55	55	584	32



ตารางที่ 8 (ต่อ)

อำเภอ	ตำบล	พันธุ์	พื้นที่ปลูก (ไร่)					ผลผลิต	
			ยังไม่ให้ผลผลิต	ให้ผลผลิตแล้ว			รวมทั้งหมด	เฉลี่ย	รวม
				อายุ < 4 ปี	อายุ 4-12 ปี	อายุ > 12 ปี		รวม	กก./ไร่
เมืองลำปาง	นิคมพัฒนา	ดอ	13	103	51	154	167	469	72
	บ่อแฮ้ว	ดอ	12	30	102	132	144	572	76
	บ้านคำ	ดอ	4	73	88	161	165	548	88
	บ้านเป้า	ดอ	6	87	360	447	453	557	249
	บ้านแลง	ดอ	22	38	200	238	260	532	127
	บ้านเสด็จ	ดอ	5	24	321	345	350	488	168
	บ้านเอื้อม	ดอ	14	114	77	191	205	508	97
	บุญนาคพัฒนา	ดอ	3	64	240	304	307	517	157
	ปงแสนทอง	ดอ	10	10	289	299	309	536	160
	พระบาท	ดอ	19	407	213	620	639	428	265
	พิชัย	ดอ	37	327	244	571	608	558	319
<b>รวม</b>			<b>150</b>	<b>1,399</b>	<b>2,537</b>	<b>3,936</b>	<b>4,086</b>	<b>519</b>	<b>2,043</b>
แม่ทะ	ดอนไฟ	ดอ	-	77	-	77	77	425	33
	นาคร้ว	ดอ	-	33	16	49	49	536	26
	น้ำใจ	ดอ	-	153	103	256	256	565	145

ตารางที่ 8 (ต่อ)

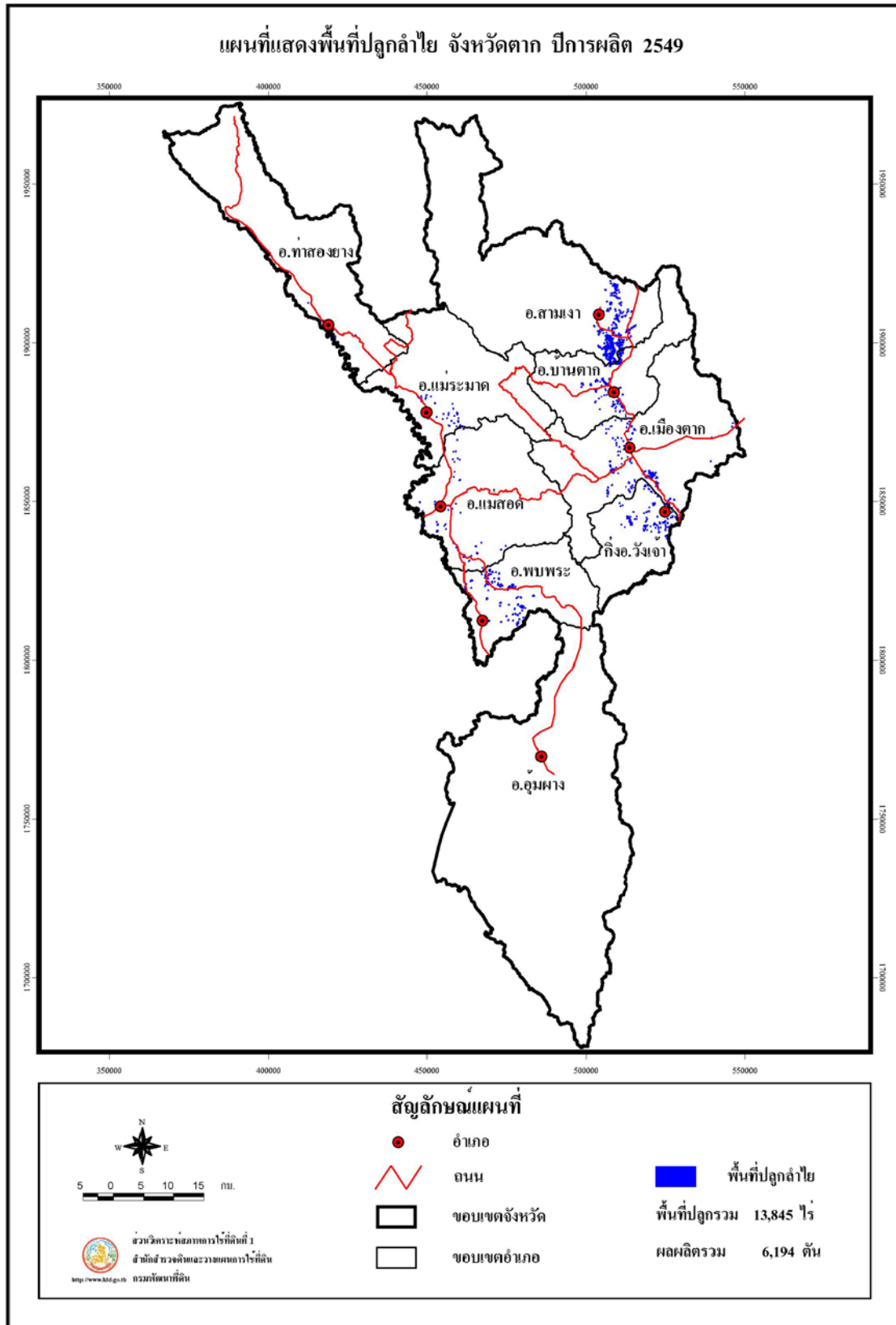
อำเภอ	ตำบล	พันธุ์	พื้นที่ปลูก (ไร่)					ผลผลิต	
			ยังไม่ให้ผลผลิต	ให้ผลผลิตแล้ว			รวมทั้งหมด	เฉลี่ย	รวม
				อายุ < 4 ปี	อายุ 4-12 ปี	อายุ > 12 ปี		รวม	กก./ไร่
แม่ทะ	บ้านกิว	ดอ	-	23	6	29	29	518	15
	บ้านบอม	ดอ	-	24	-	24	24	527	13
	ป่าตัน	ดอ	-	9	7	16	16	491	8
	แม่ทะ	ดอ	36	160	30	190	226	390	74
	วังเงิน	ดอ	-	106	12	118	118	368	43
	สันดอนแก้ว	ดอ	-	22	-	22	22	321	7
	หัวเสือ	ดอ	-	71	27	98	98	461	45
<b>รวม</b>			<b>36</b>	<b>678</b>	<b>201</b>	<b>879</b>	<b>915</b>	<b>465</b>	<b>409</b>
แม่พริก	ผาบ้ง	ดอ	-	5	47	52	52	491	26
	พระบาทวังตวง	ดอ	-	23	63	86	86	493	42
	แม่ปู	ดอ	-	44	98	142	142	560	80
	แม่พริก	ดอ	-	28	55	83	83	506	42
<b>รวม</b>			<b>-</b>	<b>100</b>	<b>263</b>	<b>363</b>	<b>363</b>	<b>523</b>	<b>190</b>
แม่เมาะ	นาสัก	ดอ	14	-	15	15	29	342	5
	บ้านดง	ดอ	-	-	42	42	42	411	17

ตารางที่ 8 (ต่อ)

อำเภอ	ตำบล	พันธุ์	พื้นที่ปลูก (ไร่)					ผลผลิต	
			ยังไม่ให้ผลผลิต	ให้ผลผลิตแล้ว			รวมทั้งหมด	เฉลี่ย	รวม
				อายุ < 4 ปี	อายุ 4-12 ปี	อายุ > 12 ปี		รวม	กก./ไร่
แม่เมาะ	แม่เมาะ	ดอ	-	31	18	49	49	477	23
	สบป่าด	ดอ	35	124	20	144	179	434	62
<b>รวม</b>			<b>49</b>	<b>155</b>	<b>95</b>	<b>250</b>	<b>299</b>	<b>428</b>	<b>107</b>
วังเหนือ	ห้วยฮั่ว	ดอ	-	7	12	19	19	350	7
	ร่องเคาะ	ดอ	28	227	44	271	299	495	134
	วังแก้ว	ดอ	18	333	61	394	412	292	115
	วังซ้าย	ดอ	44	167	36	203	247	452	92
	วังใต้	ดอ	-	111	11	122	122	469	57
	วังทรายคำ	ดอ	-	8	2	10	10	470	5
	วังทอง	ดอ	-	101	12	113	113	385	44
	วังเหนือ	ดอ	-	346	40	386	386	465	179
<b>รวม</b>			<b>90</b>	<b>1,300</b>	<b>218</b>	<b>1,518</b>	<b>1,608</b>	<b>417</b>	<b>633</b>
สบปราบ	นายาง	ดอ, สีส้มพู	3	89	19	108	111	244	26
	แม่กัวะ	ดอ	28	24	161	185	213	171	32
	สบปราบ	ดอ	26	73	167	240	266	549	132

ตารางที่ 8 (ต่อ)

อำเภอ	ตำบล	พันธุ์	พื้นที่ปลูก (ไร่)					ผลผลิต	
			ยังไม่ให้ผลผลิต	ให้ผลผลิตแล้ว			รวมทั้งหมด	เฉลี่ย	รวม
				อายุ < 4 ปี	อายุ 4-12 ปี	อายุ > 12 ปี		รวม	กก./ไร่
สบปราบ	สมัย	ดอ	25	10	26	36	61	536	19
<b>รวม</b>			<b>82</b>	<b>196</b>	<b>373</b>	<b>569</b>	<b>651</b>	<b>367</b>	<b>209</b>
เสริมงาม	ทุ่งงาม	ดอ	13	156	21	177	190	489	87
	เสริมกลาง	ดอ	-	178	13	191	191	488	93
	เสริมขวา	ดอ	-	184	-	184	184	518	95
	เสริมซ้าย	ดอ	9	221	113	334	343	518	173
<b>รวม</b>			<b>22</b>	<b>739</b>	<b>147</b>	<b>886</b>	<b>908</b>	<b>506</b>	<b>448</b>
ห้างฉัตร	ปงยางคก	ดอ	-	35	-	35	35	478	17
	เมืองยาว	ดอ	-	19	-	19	19	544	10
	แม่สั่น	ดอ	-	66	-	66	66	584	39
	วอแก้ว	ดอ	7	95	71	166	173	220	37
	เวียงตาล	ดอ	80	446	26	472	552	399	188
	หนองหูล่ม	ดอ	8	567	3	570	578	495	282
	ห้างฉัตร	ดอ	18	90	5	95	113	532	51
<b>รวม</b>			<b>113</b>	<b>1318</b>	<b>105</b>	<b>1423</b>	<b>1536</b>	<b>439</b>	<b>624</b>
<b>รวมทั้งหมด</b>			<b>778</b>	<b>8,627</b>	<b>8,639</b>	<b>17,266</b>	<b>18,044</b>	<b>473</b>	<b>8,167</b>



รูปที่ 9 แผนที่แสดงพื้นที่ปลูกลำไย จังหวัดตาก ปีการผลิต 2549

ตารางที่ 9 ลำไย: พื้นที่ปลูก พื้นที่ยังไม่ให้ผลผลิต พื้นที่ให้ผลผลิตแล้ว ผลผลิตเฉลี่ย ผลผลิตรวมรายตำบลจังหวัดตาก ปีการผลิต 2549

อำเภอ	ตำบล	พันธุ์	พื้นที่ปลูก (ไร่)					ผลผลิต	
			ยังไม่ให้ผลผลิต	ให้ผลผลิตแล้ว			รวมทั้งหมด	เฉลี่ย	รวม
				อายุ < 4 ปี	อายุ 4-12 ปี	อายุ > 12 ปี		รวม	กก./ไร่
วังเจ้า(กิ่งอ.)	เชียงทอง	ดอ	56	358	282	640	696	468	300
	นาโบสถ์	ดอ	14	118	235	353	367	299	106
	ประดาง	ดอ	22	43	135	178	200	278	49
<b>รวม</b>			<b>92</b>	<b>519</b>	<b>652</b>	<b>1,171</b>	<b>1,263</b>	<b>389</b>	<b>455</b>
ท่าสองยาง	แม่ต้าน	ดอ	-	47	2	49	49	477	23
	แม่หละ	ดอ	-	2	-	2	2	622	1
	แม่อุสุ	ดอ	-	15	-	15	15	501	8
<b>รวม</b>			<b>-</b>	<b>64</b>	<b>2</b>	<b>66</b>	<b>66</b>	<b>485</b>	<b>32</b>
บ้านตาก	เกาะตะเภา	ดอ	136	51	48	99	235	390	39
	ตากตก	ดอ	46	30	47	77	123	411	32
	ตากออก	ดอ	116	169	116	285	401	575	164
	ห้องฟ้า	ดอ	51	19	10	29	80	396	11
	ทุ่งกระเซาะ	ดอ	-	10	14	24	24	423	10
	ทุ่งกระเซาะ	ดอ	4	601	114	715	719	408	292
	สมอโคน	ดอ	34	38	22	60	94	239	14

ตารางที่ 9 (ต่อ)

อำเภอ	ตำบล	พันธุ์	พื้นที่ปลูก (ไร่)				ผลผลิต		
			ยังไม่ให้ผลผลิต	ให้ผลผลิตแล้ว			รวมทั้งหมด	เฉลี่ย	รวม
				อายุ < 4 ปี	อายุ 4-12 ปี	อายุ > 12 ปี		รวม	กก./ไร่
<b>รวม</b>			387	918	371	1,289	1,676	436	562
พบบพระ	คีรีราษฎร์	ดอ	-	62	26	88	88	575	51
	ช่องแคบ	ดอ	-	948	248	1,196	1,196	561	671
	พบบพระ	ดอ	-	28	-	28	28	575	16
	รวมไทยพัฒนา	ดอ	-	196	142	338	338	546	185
	วาเลย์ย์	ดอ	-	17	2	19	19	510	10
<b>รวม</b>			-	1,251	418	1,669	1,669	559	933
เมืองตาก	เทศบาลเมืองตาก	ดอ	-	-	36	36	36	557	20
	ป่ามะม่วง	ดอ	-	6	44	50	50	408	20
	แม่ท้อ	ดอ	-	55	63	118	118	230	27
	ไผ่งาม	ดอ	21	170	57	227	248	338	77
	วังประจบ	ดอ	33	9	-	9	42	428	4
	วังหิน	ดอ	40	462	271	733	773	515	377
	หนองบัวใต้	ดอ	7	129	265	294	301	263	77
	หนองบัวเหนือ	ดอ	8	87	26	113	121	215	24

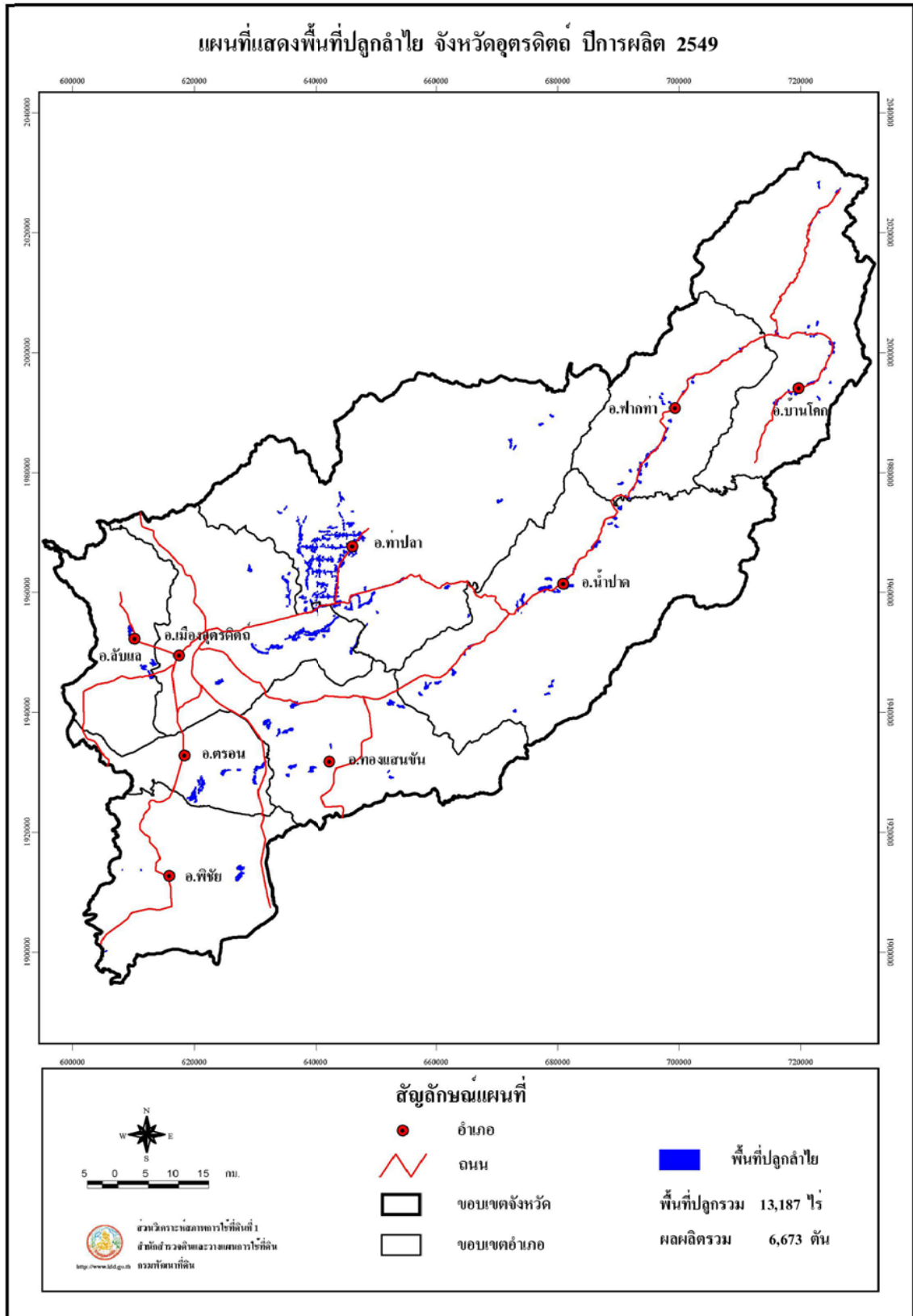
ตารางที่ 9 (ต่อ)

อำเภอ	ตำบล	พันธุ์	พื้นที่ปลูก (ไร่)				ผลผลิต		
			ยังไม่ให้ผลผลิต	ให้ผลผลิตแล้ว			รวมทั้งหมด	เฉลี่ย	รวม
				อายุ < 4 ปี	อายุ 4-12 ปี	อายุ > 12 ปี		รวม	กก./ไร่
รวม			109	918	662	1,580	1,689	396	626
แม่ระมาด	ขะเน้จ้อ	ดอ	3	88	7	95	98	288	27
	พระธาตุ	ดอ	7	128	17	145	152	639	93
	แม่จะเรา	ดอ	8	16	1	17	25	558	9
	แม่ระมาด	ดอ	1	49	-	49	50	410	20
รวม			19	281	25	306	325	487	149
แม่สอด	ท่าสายลวด	ดอ	26	45	-	45	71	540	24
	พระธาตุผาแดง	ดอ	-	10	-	10	10	517	5
	มหาวัน	ดอ	25	43	39	82	107	377	31
	แม่กาษา	ดอ	-	120	18	138	138	526	73
	แม่กุ	ดอ	11	127	1	128	139	575	74
	แม่ตาว	ดอ	26	25	-	25	51	622	16
	แม่ปะ	ดอ	-	12	4	16	16	475	8
	แม่สอด	ดอ	-	8	-	8	8	469	4
รวม			88	390	62	452	540	520	235



ตารางที่ 9 (ต่อ)

อำเภอ	ตำบล	พันธุ์	พื้นที่ปลูก (ไร่)					ผลผลิต	
			ยังไม่ให้ผลผลิต	ให้ผลผลิตแล้ว			รวมทั้งหมด	เฉลี่ย	รวม
				อายุ < 4 ปี	อายุ 4-12 ปี	อายุ > 12 ปี		รวม	กก./ไร่
สามเงา	ยกกระบัตร์	ดอ	-	618	370	988	988	555	548
	ย่านรี	ดอ	-	1,083	629	1,712	1,712	430	736
	วังจันทร์	ดอ	-	505	127	632	632	588	372
	วังหมัน	ดอ	-	807	190	997	997	505	503
	สามเงา	ดอ	-	1,381	907	2,288	2,288	456	1,043
<b>รวม</b>			-	<b>4,394</b>	<b>2,223</b>	<b>6,617</b>	<b>6,617</b>	<b>484</b>	<b>3,202</b>
<b>รวมทั้งหมด</b>			<b>695</b>	<b>8,735</b>	<b>4,415</b>	<b>13,150</b>	<b>13,845</b>	<b>471</b>	<b>6,194</b>



รูปที่ 10 แผนที่แสดงพื้นที่ปลูกลำไย จังหวัดอุตรดิตถ์ ปีการผลิต 2549

ตารางที่ 10 ลำไย: พื้นที่ปลูก พื้นที่ยังไม่ให้ผลผลิต พื้นที่ให้ผลผลิตแล้ว ผลผลิตเฉลี่ย ผลผลิตรวมรายตำบลจังหวัดอุตรดิตถ์ ปีการผลิต 2549

อำเภอ	ตำบล	พันธุ์	พื้นที่ปลูก (ไร่)					ผลผลิต	
			ยังไม่ให้ผลผลิต	ให้ผลผลิตแล้ว			รวมทั้งหมด	เฉลี่ย	รวม
				อายุ < 4 ปี	อายุ 4-12 ปี	อายุ > 12 ปี		รวม	กก./ไร่
ตรอน	น้ำอ่าง	ดอ	-	-	125	125	125	627	78
	บ้านแก่ง	ดอ	-	-	151	151	151	571	86
	หาดสองแคว	ดอ	-	-	177	177	177	562	99
<b>รวม</b>			-	-	<b>453</b>	<b>453</b>	<b>453</b>	<b>581</b>	<b>263</b>
ทองแสนขัน	น้ำพี	ดอ	-	-	112	112	112	553	62
	บ่อทอง	ดอ	-	20	115	135	135	486	66
	ป่าคาย	ดอ	-	95	261	356	356	517	184
	ผักขวง	ดอ	-	-	129	129	129	576	74
<b>รวม</b>			-	<b>115</b>	<b>617</b>	<b>732</b>	<b>732</b>	<b>527</b>	<b>386</b>
ท่าปลา	จริม	ดอ	48	1,037	293	1,330	1,378	537	714
	ท่าปลา	กะโหลก,ดอ	-	859	257	1,116	1,116	576	643
	ท่าแฝก	ดอ	-	344	-	344	344	462	159
	น้ำหมัน	ดอ	-	67	621	688	688	608	418
	ผาเลือด	ดอ	92	98	522	620	712	427	265
	ร่วมจิต	เบียวเขียว,แห้ว	49	288	624	912	961	488	445

ตารางที่ 10 (ต่อ)

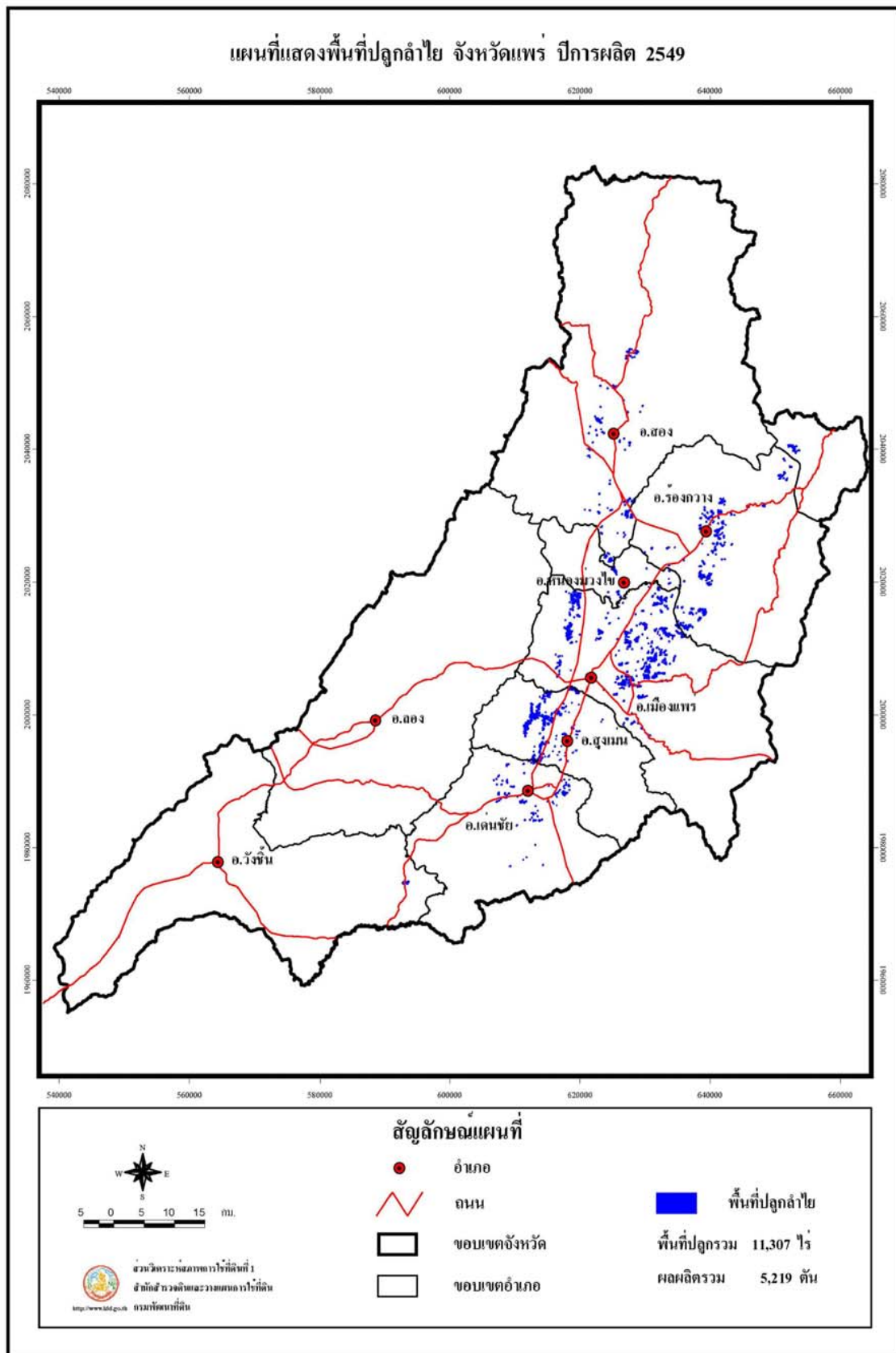
อำเภอ	ตำบล	พันธุ์	พื้นที่ปลูก (ไร่)					ผลผลิต	
			ยังไม่ให้ผลผลิต	ให้ผลผลิตแล้ว			รวมทั้งหมด	เฉลี่ย	รวม
				อายุ < 4 ปี	อายุ 4-12 ปี	อายุ > 12 ปี		รวม	กก./ไร่
ท่าปลา	หาดลำ	ดอ	37	810	65	875	912	558	488
<b>รวม</b>			<b>226</b>	<b>3,503</b>	<b>2,382</b>	<b>5,885</b>	<b>6,111</b>	<b>532</b>	<b>3,132</b>
น้ำปาด	เด่นเหล็ก	ดอ	1	30	180	210	211	535	112
	น้ำไคร้	ดอ	-	-	270	270	270	480	130
	น้ำไผ่	ดอ	-	-	93	93	93	578	54
	บ้านฝาย	ดอ	-	148	34	182	182	590	107
	แสนตอ	ดอ	-	594	11	605	605	501	303
<b>รวม</b>			<b>1</b>	<b>772</b>	<b>588</b>	<b>1,360</b>	<b>1,361</b>	<b>519</b>	<b>706</b>
บ้านโคก	นาขุม	ดอ	-	-	66	66	66	546	36
	บ่อเบี้ย	ดอ	-	23	97	120	120	340	41
	บ้านโคก	ดอ	138	146	35	181	319	614	111
	ม่วงเจ็ดต้น	กะโหลก,ดอ	36	299	124	423	459	482	204
<b>รวม</b>			<b>174</b>	<b>468</b>	<b>322</b>	<b>790</b>	<b>964</b>	<b>496</b>	<b>392</b>
พิชัย	คอรัม	เพชรสาคร	-	15	15	30	30	594	18
	นายาง	ดอ	-	-	202	202	202	539	109

ตารางที่ 10 (ต่อ)

อำเภอ	ตำบล	พันธุ์	พื้นที่ปลูก (ไร่)					ผลผลิต	
			ยังไม่ให้ผลผลิต	ให้ผลผลิตแล้ว			รวมทั้งหมด	เฉลี่ย	รวม
				อายุ < 4 ปี	อายุ 4-12 ปี	อายุ > 12 ปี		รวม	กก./ไร่
พิชัย	พญาแมน	ดอ	-	20	-	20	20	539	11
<b>รวม</b>			-	35	217	252	252	548	138
ปากท่า	บ้านเดี่ยว	ดอ	-	309	24	333	333	558	186
	ปากท่า	ดอ	-	123	191	314	314	587	184
	สองคอน	ดอ	-	48	86	134	134	446	60
	สองห้อง	ดอ	76	103	88	191	267	552	105
<b>รวม</b>			76	583	386	972	1,048	550	535
เมืองอุตรดิตถ์	ขุนฝาง	ดอ	-	72	-	72	72	289	21
	ถ้ำคลอง	ดอ	-	1	-	1	1	500	1
	บ้านด่าน	ดอ	-	-	213	213	213	589	125
	บ้านด่านนาขาม	ดอ	-	64	-	64	64	288	18
	ป่าเช่า	ดอ	-	125	-	125	125	486	61
	ผาจุก	ดอ	-	-	240	240	240	486	117
	วังดิน	ดอ	-	-	214	214	214	443	218
	แสนตอ	ดอ	-	88	415	503	503	433	208

ตารางที่ 10 (ต่อ)

อำเภอ	ตำบล	พันธุ์	พื้นที่ปลูก (ไร่)					ผลผลิต	
			ยังไม่ให้ผลผลิต	ให้ผลผลิตแล้ว			รวมทั้งหมด	เฉลี่ย	รวม
				อายุ < 4 ปี	อายุ 4-12 ปี	อายุ > 12 ปี		รวม	กก./ไร่
เมืองอุตรดิตถ์	หาดงิ้ว	ดอ	-	37	352	389	389	535	208
รวม			-	387	1,434	1,821	1,821	474	864
ลับแล	ชัยชุมพล	ดอ	-	-	77	77	77	627	48
	ทุ่งยั้ง	ดอ	-	-	179	179	179	510	91
	ฝายหลวง	ดอ	-	-	189	189	189	622	118
รวม			-	-	445	445	445	578	257
รวมทั้งหมด			477	5,863	6,847	12,710	13,187	525	6,673



รูปที่ 11 แผนที่แสดงพื้นที่ปลูกลำไย จังหวัดแพร่ ปีการผลิต 2549

ตารางที่ 11 ลำไย: พื้นที่ปลูก พื้นที่ยังไม่ให้ผลผลิต พื้นที่ให้ผลผลิตแล้ว ผลผลิตเฉลี่ย ผลผลิตรวมรายตำบลจังหวัดแพร่ ปีการผลิต 2549

อำเภอ	ตำบล	พันธุ์	พื้นที่ปลูก (ไร่)					ผลผลิต	
			ยังไม่ให้ผลผลิต	ให้ผลผลิตแล้ว			รวมทั้งหมด	เฉลี่ย	รวม
				อายุ < 4 ปี	อายุ 4-12 ปี	อายุ > 12 ปี		รวม	กก./ไร่
เด่นชัย	เด่นชัย	ดอ	42	68	134	202	244	453	92
	ไทรย้อย	ดอ	-	50	-	50	50	277	14
	ปงป่าหวาย	ดอ	26	112	18	130	156	544	71
	แม่จิว	ดอ	-	25	197	222	222	368	82
	ห้วยไร่	ดอ	-	64	49	113	113	386	44
<b>รวม</b>			<b>63</b>	<b>319</b>	<b>398</b>	<b>717</b>	<b>785</b>	<b>423</b>	<b>303</b>
เมืองแพร่	กาญจนา	ดอ	17	96	77	173	190	573	99
	ช่อแฮ	ดอ	14	76	6	82	96	414	34
	ท่าข้าม	ดอ	40	65	23	88	128	582	51
	ทุ่งไผ่	ดอ	2	143	29	172	174	536	92
	นาจักร	ดอ	-	4	-	4	4	558	2
	น้ำชำ	ดอ	26	303	100	403	429	534	215
	บ้านถิ่น	ดอ	135	624	376	1,000	1,135	567	567
	ป่าแดง	ดอ	-	78	34	112	112	426	48
	ป่าเมต	ดอ	-	93	113	206	206	576	119



ตารางที่ 11 (ต่อ)

อำเภอ	ตำบล	พันธุ์	พื้นที่ปลูก (ไร่)					ผลผลิต	
			ยังไม่ให้ผลผลิต	ให้ผลผลิตแล้ว			รวมทั้งหมด	เฉลี่ย	รวม
				อายุ < 4 ปี	อายุ 4-12 ปี	อายุ > 12 ปี		รวม	กก./ไร่
เมืองแพะ	แม่คำมี	ดอ	13	2	-	2	15	582	1
	แม่ยม	ดอ	9	40	47	87	96	580	50
	แม่หล่าย	ดอ	17	95	-	95	112	550	52
	ร่องพอง	ดอ	4	28	12	40	44	516	21
	วังธง	ดอ	34	404	33	437	471	582	254
	วังหงษ์	ดอ	75	364	40	404	479	583	236
	สวนเขื่อน	ดอ	44	57	65	122	166	580	71
	ห้วยม้า	ดอ	60	438	145	583	643	490	286
	เหมืองหม้อ	ดอ	-	23	15	38	38	535	20
<b>รวม</b>			<b>490</b>	<b>2,933</b>	<b>1,115</b>	<b>4,048</b>	<b>4,538</b>	<b>548</b>	<b>2,218</b>
ร่องกวาง	ทุ่งศรี	ดอ	19	95	12	107	126	533	57
	น้ำเลา	ดอ	14	230	20	250	264	281	70
	บ้านเวียง	ดอ	9	397	18	415	424	430	178
	ไผ่โทน	ดอ	21	84	58	142	163	466	66
	แม่ทราย	ดอ	12	68	9	77	89	553	43

ตารางที่ 11 (ต่อ)

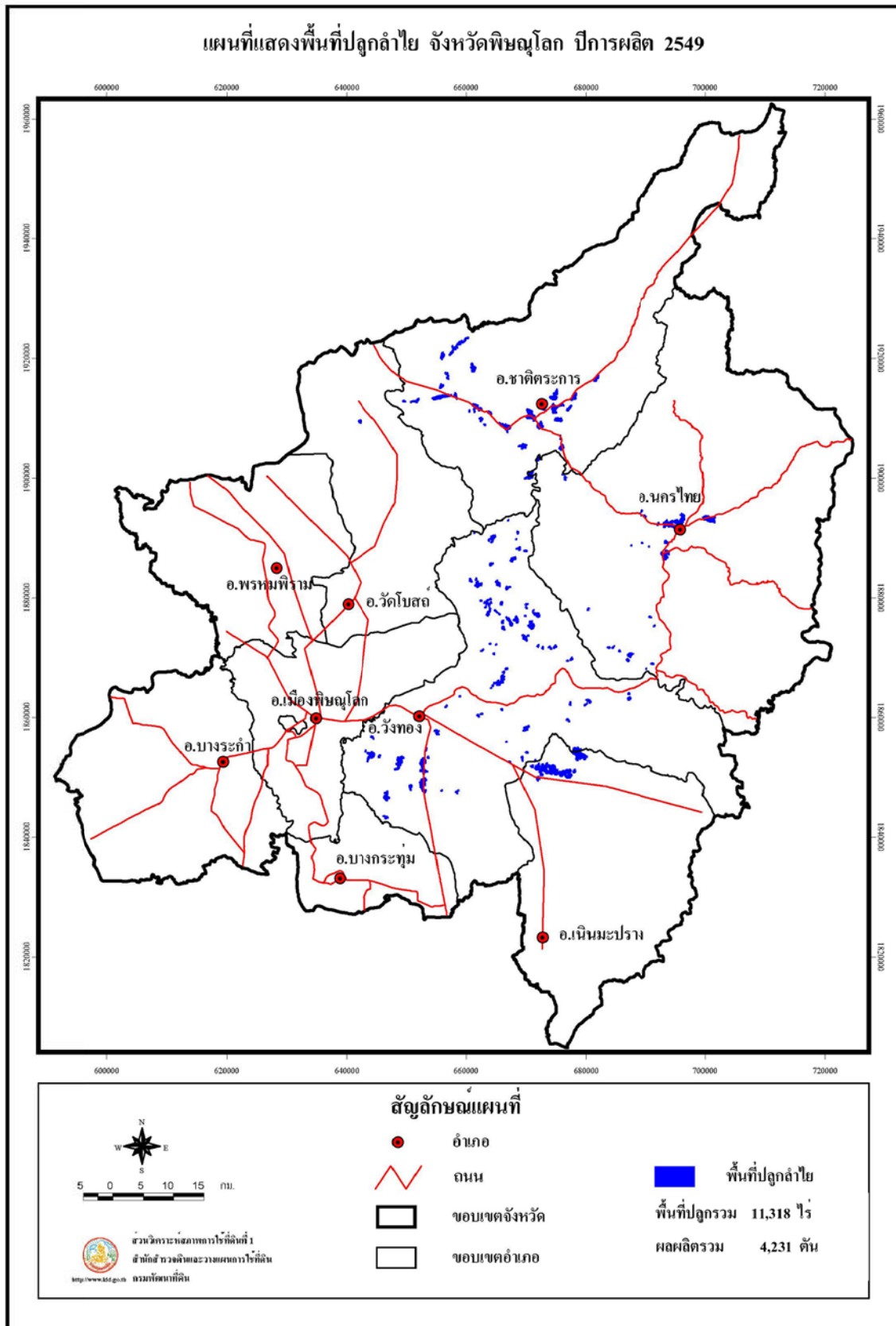
อำเภอ	ตำบล	พันธุ์	พื้นที่ปลูก (ไร่)					ผลผลิต	
			ยังไม่ให้ผลผลิต	ให้ผลผลิตแล้ว			รวมทั้งหมด	เฉลี่ย	รวม
				อายุ < 4 ปี	อายุ 4-12 ปี	อายุ > 12 ปี		รวม	กก./ไร่
ร้องกวาง	แม่ยางตาล	ดอ	-	43	17	60	60	567	34
	แม่ยางร้อง	ดอ	9	18	9	27	36	474	13
	ร้องกวาง	ดอ	26	522	101	623	649	403	251
	ร้องเข็ม	ดอ	10	155	69	224	234	582	130
	ห้วยโรง	ดอ	96	81	-	81	177	421	34
<b>รวม</b>			<b>216</b>	<b>1,693</b>	<b>313</b>	<b>2,006</b>	<b>2,222</b>	<b>437</b>	<b>876</b>
ลอง	ห้วยแล้ง	ดอ	-	-	3	3	3	350	1
<b>รวม</b>			<b>-</b>	<b>-</b>	<b>3</b>	<b>3</b>	<b>3</b>	<b>350</b>	<b>1</b>
วังชิ้น	นาพูน	ดอ	15	24	40	64	79	326	21
<b>รวม</b>			<b>15</b>	<b>24</b>	<b>40</b>	<b>64</b>	<b>79</b>	<b>326</b>	<b>21</b>
สอง	แดนชุมพล	ดอ	21	217	99	316	337	434	137
	เตาปูน	ดอ	-	215	41	256	256	374	96
	ห้วยน้ำ	ดอ	25	3	10	13	38	543	7
	บ้านกลาง	ดอ	9	63	43	106	115	526	56
	บ้านหนอง	ดอ	-	39	47	86	86	501	43

ตารางที่ 11 (ต่อ)

อำเภอ	ตำบล	พันธุ์	พื้นที่ปลูก (ไร่)					ผลผลิต	
			ยังไม่ให้ผลผลิต	ให้ผลผลิตแล้ว			รวมทั้งหมด	เฉลี่ย	รวม
				อายุ < 4 ปี	อายุ 4-12 ปี	อายุ > 12 ปี		รวม	กก./ไร่
สอง	ห้วยหม้าย	ดอ	2	95	7	102	104	515	53
	หัวเมือง	ดอ, เบี้ยวเขียว	55	126	35	161	216	582	94
<b>รวม</b>			<b>112</b>	<b>758</b>	<b>282</b>	<b>1,040</b>	<b>1,152</b>	<b>467</b>	<b>486</b>
สูงเม่น	ดอนมูล	ดอ	6	11	16	27	33	582	16
	น้ำซำ	ดอ	17	26	236	262	279	580	152
	บ้านกาศ	ดอ	-	7	-	7	7	538	4
	บ้านปง	ดอ	29	387	40	427	456	559	239
	บ้านเหล่า	ดอ	-	2	-	2	2	583	1
	พระหลวง	ดอ	4	21	95	116	120	511	59
	ร่องกาศ	ดอ	5	82	46	128	133	578	74
	เวียงทอง	ดอ	35	158	288	446	481	538	240
	สบสาย	ดอ	28	393	290	683	711	534	365
	สูงเม่น หัวฝ้าย	ดอ	3 -	11 8	97 4	108 12	111 12	574 581	62 7
<b>รวม</b>			<b>127</b>	<b>1,106</b>	<b>1,112</b>	<b>2,218</b>	<b>2,345</b>	<b>550</b>	<b>1,219</b>

ตารางที่ 11 (ต่อ)

อำเภอ	ตำบล	พันธุ์	พื้นที่ปลูก (ไร่)					ผลผลิต	
			ยังไม่ให้ผลผลิต	ให้ผลผลิตแล้ว			รวมทั้งหมด	เฉลี่ย	รวม
				อายุ < 4 ปี	อายุ 4-12 ปี	อายุ > 12 ปี		รวม	กก./ไร่
หนองม่วงไข่	ตำหนักธรรม	ดอ	-	30	4	34	34	573	19
	น้ำรัด	ดอ	-	9	-	9	9	582	5
	แม่คำมี	ดอ	5	7	-	7	12	580	4
	วังหลวง	ดอ	-	50	19	69	69	513	35
	หนองม่วงไข่	ดอ,เบ็ญจเขียว	-	21	38	59	59	538	32
<b>รวม</b>			5	117	61	178	183	534	95
<b>รวมทั้งหมด</b>			1,033	6,950	3,324	10,274	11,307	508	5,219



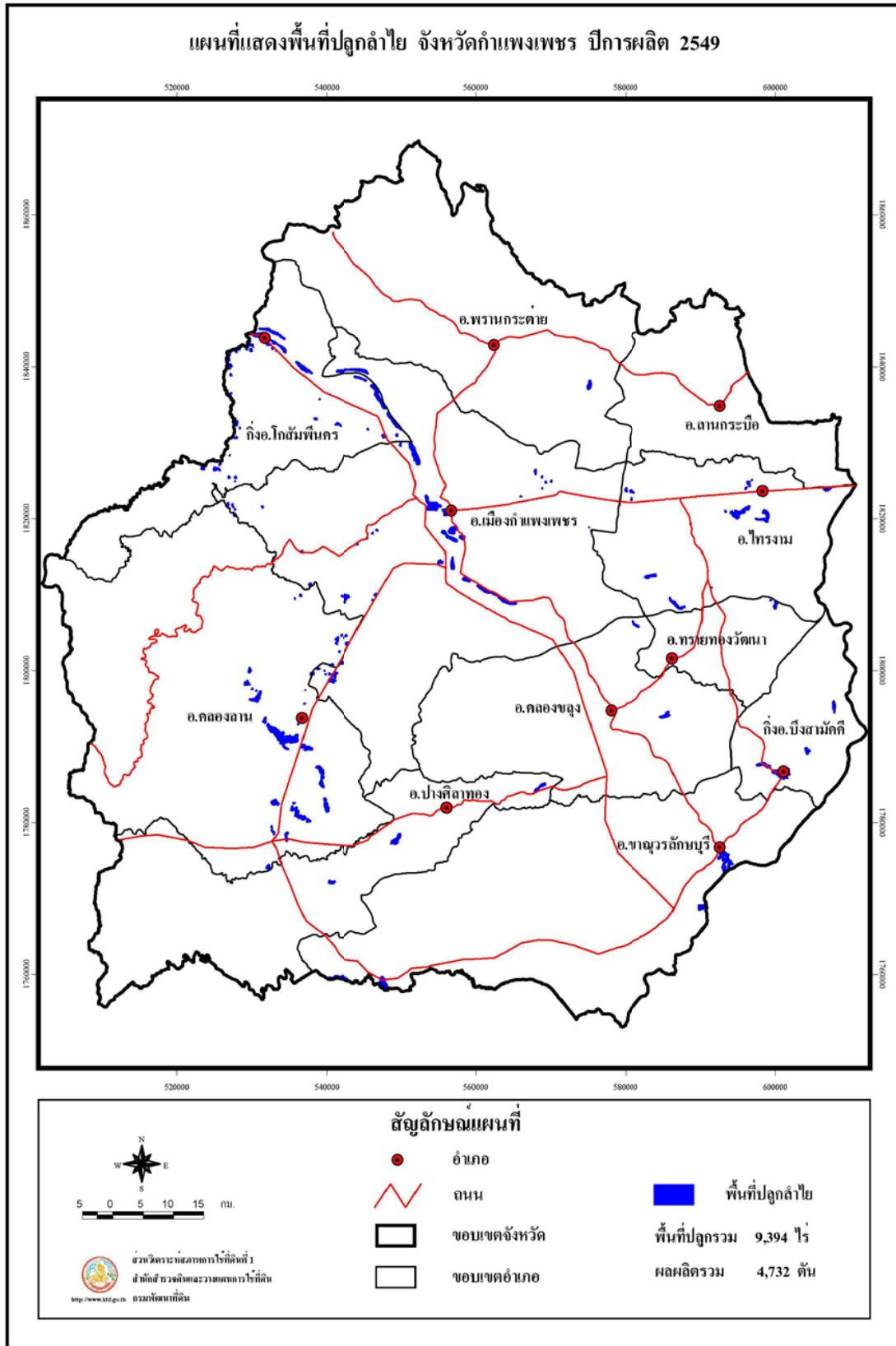
รูปที่ 12 แผนที่แสดงพื้นที่ปลูกลำไย จังหวัดพิษณุโลก ปีการผลิต 2549

ตารางที่ 12 ลำไย: พื้นที่ปลูก พื้นที่ยังไม่ให้ผลผลิต พื้นที่ให้ผลผลิตแล้ว ผลผลิตเฉลี่ย ผลผลิตรวมรายตำบลจังหวัดพิษณุโลก ปีการผลิต 2549

อำเภอ	ตำบล	พันธุ์	พื้นที่ปลูก (ไร่)					ผลผลิต	
			ยังไม่ให้ผลผลิต	ให้ผลผลิตแล้ว			รวมทั้งหมด	เฉลี่ย	รวม
				อายุ < 4 ปี	อายุ 4-12 ปี	อายุ > 12 ปี		รวม	กก./ไร่
ชาติตระการ	ชาติตระการ	ดอ	-	73	362	435	435	667	290
	ท่าสะแก	ดอ	48	171	168	339	387	524	178
	บ้านดง	ดอ	59	238	501	739	798	626	463
	ป่าแดง	ดอ	20	49	600	649	669	590	383
	สวนเมี่ยง	ดอ	-	115	-	115	115	378	43
<b>รวม</b>			<b>127</b>	<b>646</b>	<b>1,631</b>	<b>2,277</b>	<b>2,404</b>	<b>596</b>	<b>1,357</b>
นครไทย	นครไทย	ดอ	10	67	353	420	430	568	239
	เนินเพิ่ม	ดอ	-	-	165	165	165	632	104
	บ้านพร้าว	ดอ	15	69	-	69	84	555	38
	บ้านแยง	ดอ	182	319	-	319	501	587	187
	หนองกะท้าว	ดอ	31	240	239	479	510	565	271
	ห้วยเขี้ย	ดอ	24	-	-	-	24	538	-
<b>รวม</b>			<b>262</b>	<b>695</b>	<b>757</b>	<b>1,452</b>	<b>1,714</b>	<b>578</b>	<b>839</b>
เนินมะปราง	ชมพู่	ดอ	2,688	310	310	620	3,308	471	292
<b>รวม</b>			<b>2,688</b>	<b>310</b>	<b>310</b>	<b>620</b>	<b>3,308</b>	<b>471</b>	<b>292</b>

ตารางที่ 12 (ต่อ)

อำเภอ	ตำบล	พันธุ์	พื้นที่ปลูก (ไร่)					ผลผลิต	
			ยังไม่ให้ผลผลิต	ให้ผลผลิตแล้ว			รวมทั้งหมด	เฉลี่ย	รวม
				อายุ < 4 ปี	อายุ 4-12 ปี	อายุ > 12 ปี		รวม	กก./ไร่
วังทอง	แก่งไสภา	ดอ	84	182	-	182	266	444	81
	ชัยนาม	ดอ	44	-	-	-	44	403	-
	ดินทอง	ดอ	-	103	191	294	294	594	175
	ท่าหมื่นราม	ดอ	-	21	-	21	21	587	12
	บ้านกลาง	ดอ	161	1,386	-	1,386	1,547	562	779
	แม่ระกา	ดอ	-	-	122	122	122	589	72
	วังนกแอ่น	ดอ	552	392	-	392	944	578	227
	วังพิกุล	ดอ	-	23	379	402	402	699	281
	หนองพระ	ดอ	-	6	179	185	185	628	116
<b>รวม</b>			<b>841</b>	<b>2,113</b>	<b>871</b>	<b>2,984</b>	<b>3,825</b>	<b>584</b>	<b>1,743</b>
วัดโบสถ์	คันไร่	ดอ	67	-	-	-	67	-	-
<b>รวม</b>			<b>67</b>	<b>-</b>	<b>-</b>	<b>-</b>	<b>67</b>	<b>-</b>	<b>-</b>
<b>รวมทั้งหมด</b>			<b>3,985</b>	<b>3,764</b>	<b>3,569</b>	<b>7,333</b>	<b>11,318</b>	<b>577</b>	<b>4,231</b>



รูปที่ 13 แผนที่แสดงพื้นที่ปลูกลำไย จังหวัดกำแพงเพชร ปีการผลิต 2549



ตารางที่ 13 ลำไย: พื้นที่ปลูก พื้นที่ยังไม่ให้ผลผลิต พื้นที่ให้ผลผลิตแล้ว ผลผลิตเฉลี่ย ผลผลิตรวมรายตำบลจังหวัดกำแพงเพชร ปีการผลิต 2549

อำเภอ	ตำบล	พันธุ์	พื้นที่ปลูก (ไร่)					ผลผลิต	
			ยังไม่ให้ผลผลิต	ให้ผลผลิตแล้ว			รวมทั้งหมด	เฉลี่ย	รวม
				อายุ < 4 ปี	อายุ 4-12 ปี	อายุ > 12 ปี		รวม	กก./ไร่
โกสัมพีนคร(กิ่งอ.)	โกสัมพีนคร	ดอ	55	317	727	1,044	1,099	421	440
	เพชรฆมภู	ดอ	-	83	44	127	127	448	57
	ลานดอกไม้ตก	ดอ,พวงทอง	-	165	17	182	182	570	104
<b>รวม</b>			<b>55</b>	<b>565</b>	<b>788</b>	<b>1,353</b>	<b>1,408</b>	<b>444</b>	<b>601</b>
กิ่งบึงสามัคคี	เทพนิมิต	ดอ	-	166	-	166	166	576	96
	ระหาน	ดอ	-	-	362	362	362	544	197
	วังชะโอน	ดอ	-	142	29	171	171	512	88
<b>รวม</b>			<b>-</b>	<b>308</b>	<b>391</b>	<b>699</b>	<b>699</b>	<b>545</b>	<b>381</b>
ชาณุวรลักษบุรี	ปางมะค่า	ดอ	-	237	222	459	459	460	211
	ป่าพุทรา	ดอ	-	-	427	427	427	609	260
	สลกบาตร	ดอ	-	-	146	146	146	538	79
	แสนตอ	ดอ	-	-	305	305	305	531	162
<b>รวม</b>			<b>-</b>	<b>237</b>	<b>1,100</b>	<b>1,337</b>	<b>1,337</b>	<b>533</b>	<b>712</b>
คลองขลุง	วังบัว	ดอ	-	-	66	66	66	462	30
	วังยาง	ดอ	-	-	144	144	144	574	83

ตารางที่ 13 (ต่อ)

อำเภอ	ตำบล	พันธุ์	พื้นที่ปลูก (ไร่)					ผลผลิต	
			ยังไม่ให้ผลผลิต	ให้ผลผลิตแล้ว			รวมทั้งหมด	เฉลี่ย	รวม
				อายุ < 4 ปี	อายุ 4-12 ปี	อายุ > 12 ปี		รวม	กก./ไร่
รวม			-	-	210	210	210	538	113
คลองลาน	คลองน้ำไหล	ดอ	-	152	725	877	877	579	508
	คลองลานพัฒนา	ดอ	-	117	851	968	968	536	519
	โป่งน้ำร้อน	ดอ	-	20	-	20	20	460	9
	สักงาม	ดอ	20	453	-	453	473	430	195
รวม			20	742	1,576	2,318	2,338	531	1,231
ทรายทองวัฒนา	ทุ่งทอง	ดอ,พวงทอง	-	182	-	182	182	550	100
รวม			-	182	-	182	182	550	100
ไทรงาม	ไทรงาม	ดอ,พวงทอง	60	89	541	630	690	575	362
	พานทอง	ดอ	-	10	195	205	205	582	119
	มหาชัย	ดอ	-	-	186	186	186	518	96
	หนองคล้า	ดอ	-	11	-	11	11	512	6
	หนองทอง	ดอ	-	-	169	169	169	512	87
	หนองไม้ก่อง	ดอ	-	-	95	95	95	576	55
รวม			60	110	1,186	1,296	1,356	559	725

ตารางที่ 13 (ต่อ)

อำเภอ	ตำบล	พันธุ์	พื้นที่ปลูก (ไร่)					ผลผลิต	
			ยังไม่ให้ผลผลิต	ให้ผลผลิตแล้ว			รวมทั้งหมด	เฉลี่ย	รวม
				อายุ < 4 ปี	อายุ 4-12 ปี	อายุ > 12 ปี		รวม	กก./ไร่
ปางศิลาทอง	ปางตาไว	ดอ	-	42	-	42	42	344	14
	โพธิ์ทอง	ดอ	-	-	137	137	137	577	79
	หินดาต	ดอ	-	-	203	203	203	563	114
<b>รวม</b>			-	-	340	382	382	542	207
พรานกระต่าย	คลองพิไกร	ดอ	-	-	66	66	66	575	38
<b>รวม</b>			-	-	66	66	66	575	38
เมืองกำแพงเพชร	คลองแม่ลาย	ดอ	-	83	33	116	116	552	64
	ทรงธรรม	ดอ	-	22	92	114	114	508	58
	ท่าขุนราม	ดอ	-	40	-	40	40	484	19
	เทพนคร	ดอ	-	50	102	152	152	614	93
	นครชุม	ดอ	-	83	65	148	148	518	77
	นาบ่อคำ	ดอ	-	143	11	154	154	292	45
	นิคมทุ่งโพธิ์ทะเล	ดอ	6	-	-	-	6	-	-
	ในเมือง	ดอ	-	-	58	58	58	570	33
ลานดอกไม้	ดอ	-	62	-	62	62	508	31	

ตารางที่ 13 (ต่อ)

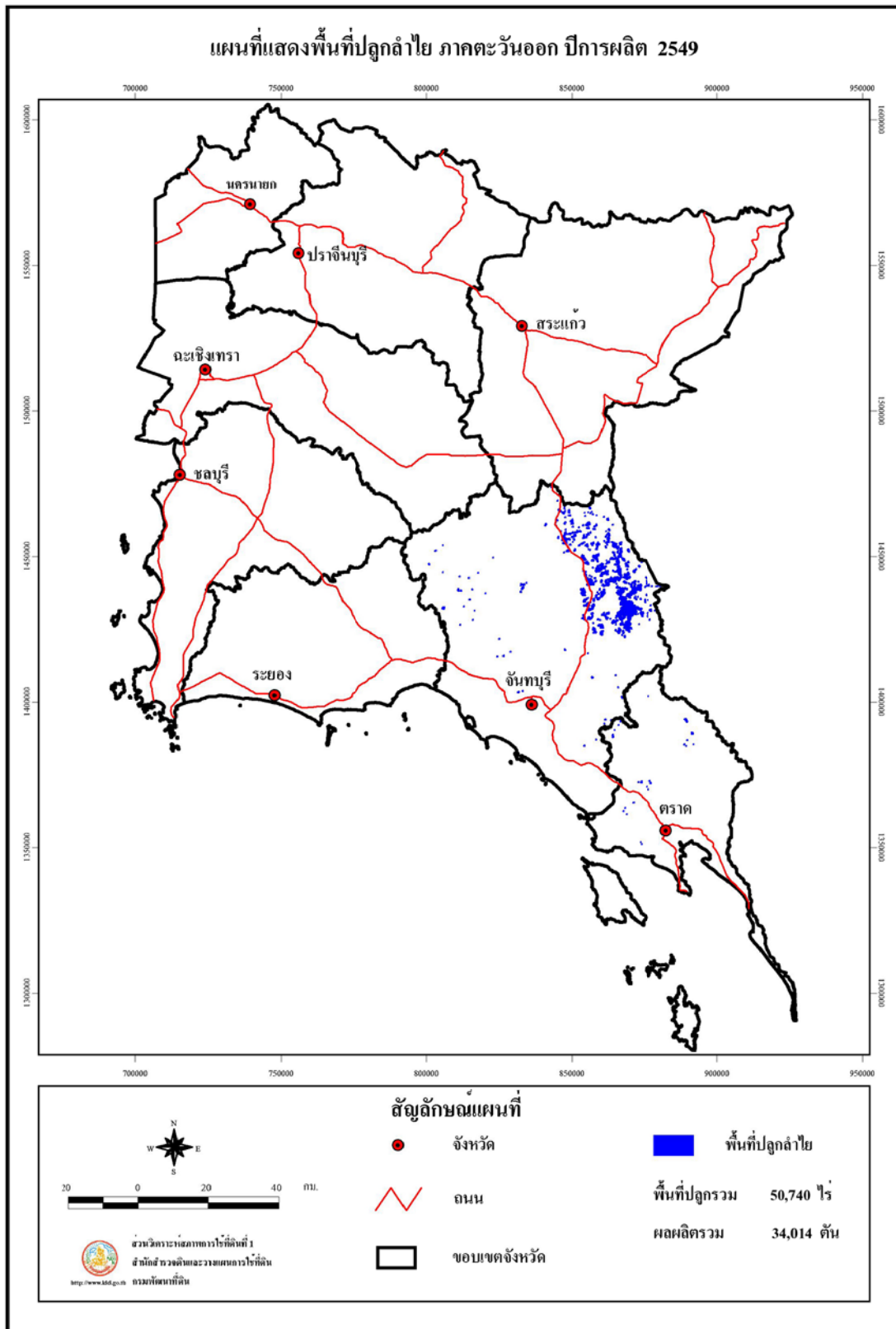
อำเภอ	ตำบล	พันธุ์	พื้นที่ปลูก (ไร่)					ผลผลิต	
			ยังไม่ให้ผลผลิต	ให้ผลผลิต			รวมทั้งหมด	เฉลี่ย	รวม
				อายุ < 4 ปี	อายุ 4-12 ปี	อายุ > 12 ปี		รวม	กก./ไร่
เมืองกำแพงเพชร	วังทอง	ดอ	24	334	51	385	409	398	153
	สระแก้ว	ดอ	58	22	37	59	117	509	30
	อ่างทอง	ดอ	-	29	-	29	29	508	15
รวม			88	868	449	1,317	1,405	469	618
ลานกระบือ	ประชาสุขสันต์	ดอ	-	-	11	11	11	560	6
รวม			-	-	11	11	11	560	6
รวมทั้งหมด			223	3,054	6,117	9,171	9,394	516	4,732

## ภาคตะวันออก

จังหวัดที่ทำการสำรวจในภาคตะวันออก ได้แก่ จังหวัดจันทบุรี และตราด รวม 2 จังหวัด  
ได้ผลการวิเคราะห์ไว้ในตารางที่ 14 และ รูปที่ 14 ดังนี้

- พื้นที่ปลูกลำไยทั้งภาค 50,740 ไร่ คิดเป็นร้อยละ 6 ของพื้นที่ปลูกทั้งหมด
  - พื้นที่ยังไม่ให้ผลผลิต 9,434 ไร่ คิดเป็นร้อยละ 19 ของพื้นที่ปลูกทั้งภาค หรือร้อยละ 1 ของพื้นที่ปลูกทั้งหมด
  - พื้นที่ให้ผลผลิตแล้ว 41,306 ไร่ คิดเป็นร้อยละ 81 ของพื้นที่ปลูกทั้งภาค หรือร้อยละ 5 ของพื้นที่ปลูกทั้งหมด
- ผลผลิตเฉลี่ยในภาคตะวันออก 823 กิโลกรัมต่อไร่
- ผลผลิตรวม 34,014 ตัน

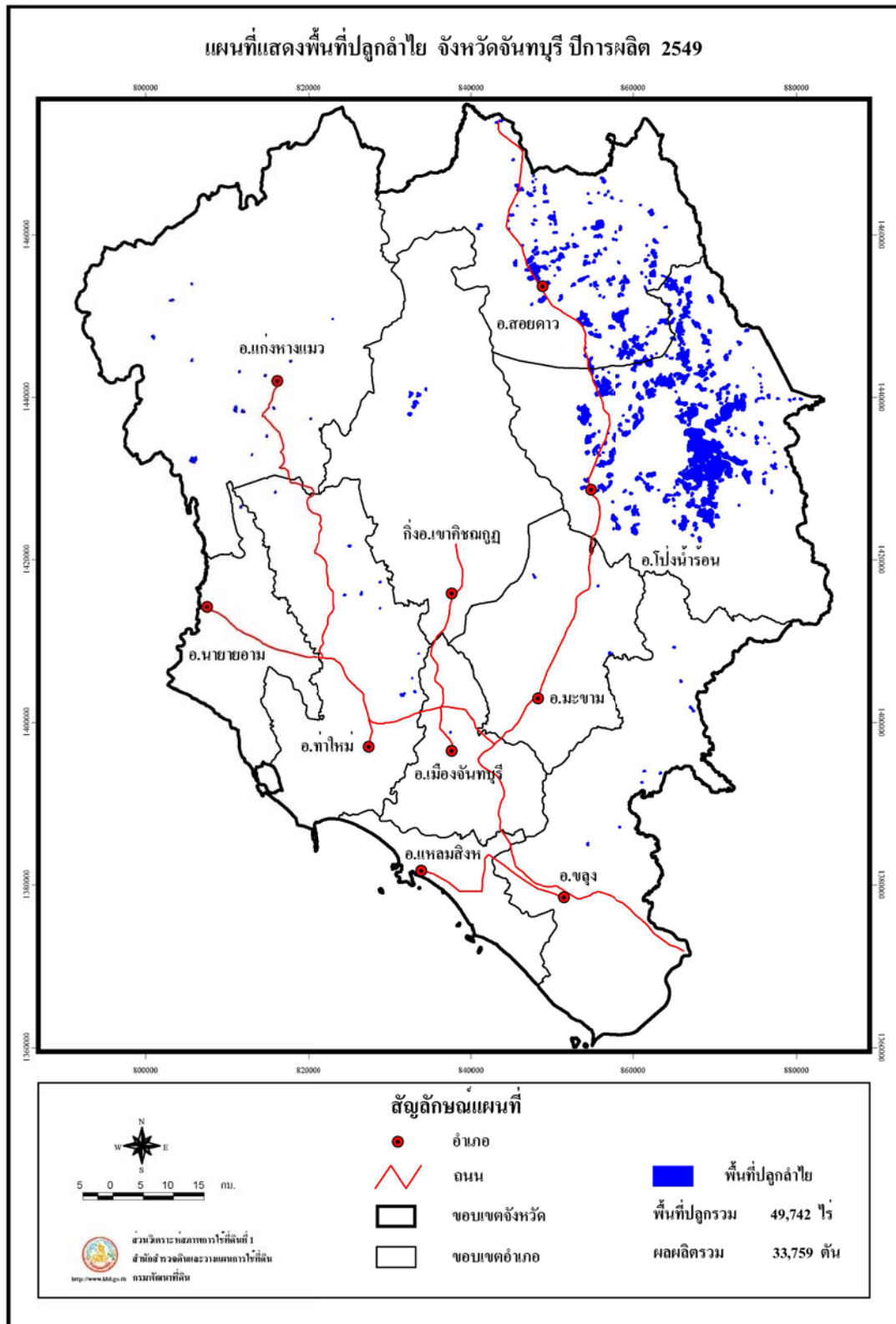
แผนที่แสดงพื้นที่ปลูกลำไยแยกเป็นรายจังหวัดในภาคตะวันออก แสดงไว้ใน รูปที่ 15-16  
ส่วนรายละเอียดข้อมูลพื้นที่ปลูก พื้นที่ให้ผลผลิต ผลผลิตเฉลี่ยต่อไร่ ผลผลิตรวม เป็นรายจังหวัด อำเภอ และ ตำบล แสดงไว้ใน ตารางที่ 15-16



รูปที่ 14 แผนที่แสดงพื้นที่ปลูกลำไย ภาคตะวันออก ปีการผลิต 2549

ตารางที่ 14 ลำไย: พื้นที่ปลูก พื้นที่ยังไม่ให้ผลผลิต พื้นที่ให้ผลผลิตแล้ว ผลผลิตเฉลี่ย ผลผลิตรวม ภาคตะวันออก ปีการผลิต 2549

จังหวัด	พื้นที่ปลูก (ไร่)					ผลผลิต	
	ยังไม่ให้ผลผลิต	ให้ผลผลิตแล้ว			รวมทั้งหมด	ผลผลิตเฉลี่ย กก./ไร่	ผลผลิตรวม ตัน
		อายุ < 4 ปี	อายุ 4-12 ปี	อายุ > 12 ปี			
1. จันทบุรี	8,871	16,922	23,949	40,871	49,742	826	33,759
2. ตราด	563	435	-	435	998	586	255
รวม	9,434	17,357	23,949	41,306	50,740	823	34,014



รูปที่ 15 แผนที่แสดงพื้นที่ปลูกลำไย จังหวัดจันทบุรี ปีการผลิต 2549



ตารางที่ 15 ลำไย: พื้นที่ปลูก พื้นที่ยังไม่ให้ผลผลิต พื้นที่ให้ผลผลิตแล้ว ผลผลิตเฉลี่ย ผลผลิตรวมรายตำบลจังหวัดจันทบุรี ปีการผลิต 2549

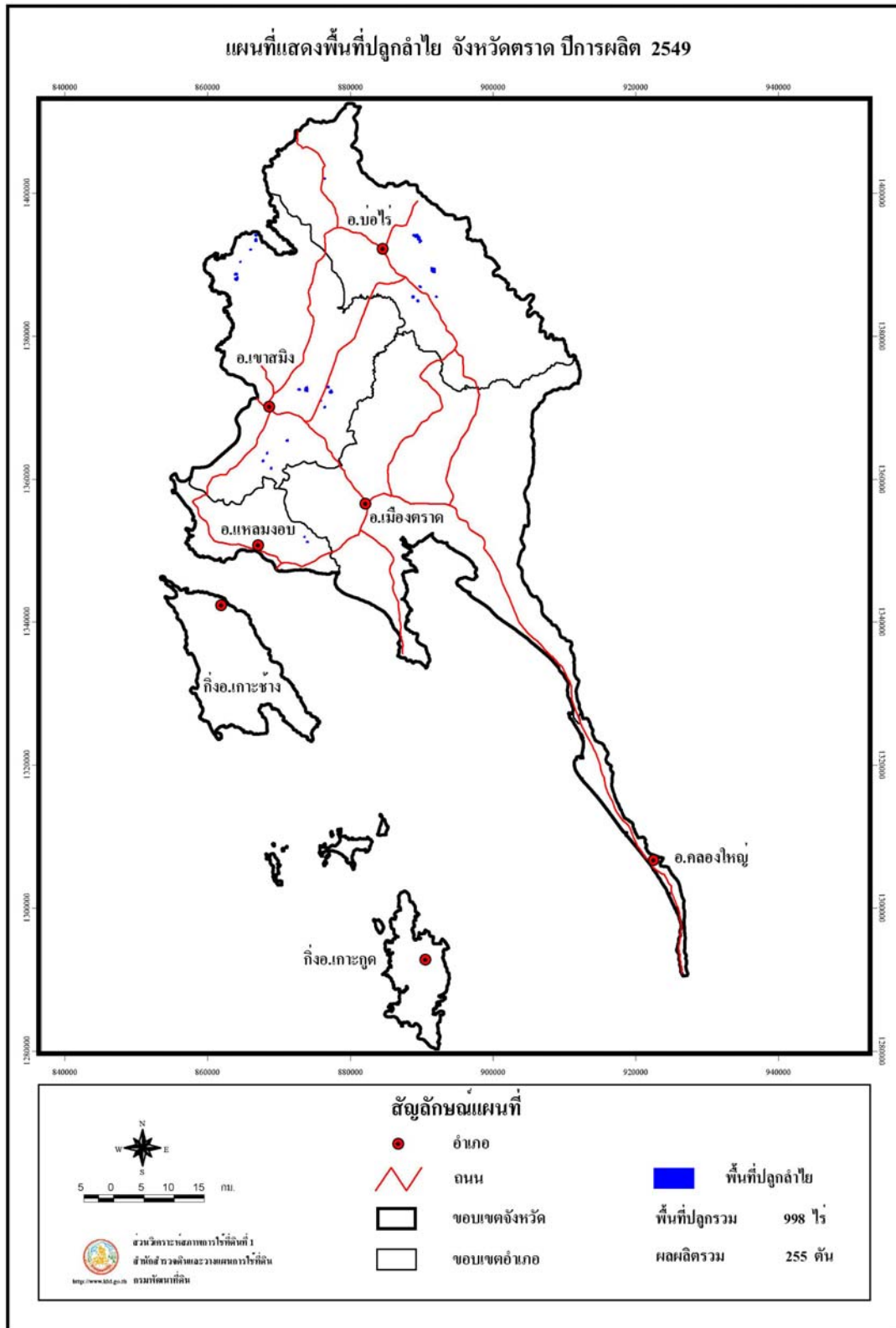
อำเภอ	ตำบล	พันธุ์	พื้นที่ปลูก (ไร่)					ผลผลิต	
			ยังไม่ให้ผลผลิต	ให้ผลผลิตแล้ว			รวมทั้งหมด	เฉลี่ย	รวม
				อายุ < 4 ปี	อายุ 4-12 ปี	อายุ > 12 ปี		รวม	กก./ไร่
เขาคิชฌกูฏ(กิ่งอ.)	จันทเขลม	ดอ	-	406	72	478	478	591	282
<b>รวม</b>			-	406	72	478	478	591	282
แก่งหางแมว	แก่งหางแมว	ดอ	64	64	77	141	205	592	83
	ขุนซ่อง	ดอ	46	66	-	66	112	600	40
	เขาวงกต	ดอ	-	151	76	227	227	637	145
	พวา	ดอ	37	39	-	39	76	590	23
	สามพี่น้อง	ดอ	-	13	-	13	13	670	9
<b>รวม</b>			147	333	153	486	633	617	300
ขลุง	ตกพรม	ดอ	34	-	-	-	34	-	-
	ตรอกนอง	ดอ	10	-	-	-	10	-	-
	บ่อเวฬุ	ดอ	75	39	-	39	114	860	34
	วังสรรพรส	ดอ	21	-	-	-	21	-	-
<b>รวม</b>			140	39	-	39	179	872	34
ท่าใหม่	เขาแก้ว	ดอ	-	20	-	20	20	789	16
	เขาบายศรี	ดอ	16	82	-	82	98	784	64

ตารางที่ 15 (ต่อ)

อำเภอ	ตำบล	พันธุ์	พื้นที่ปลูก (ไร่)					ผลผลิต	
			ยังไม่ให้ผลผลิต	ให้ผลผลิตแล้ว			รวมทั้งหมด	เฉลี่ย	รวม
				อายุ < 4 ปี	อายุ 4-12 ปี	อายุ > 12 ปี		รวม	กก./ไร่
ท่าใหม่	เขาวัว	ดอ	24	-	-	-	24	-	-
	ทุ่งเบญจา	ดอ	35	36	-	36	71	784	28
<b>รวม</b>			<b>75</b>	<b>138</b>	<b>-</b>	<b>138</b>	<b>213</b>	<b>783</b>	<b>108</b>
นายายอาม	วังใหม่	ดอ	-	23	-	23	23	394	9
<b>รวม</b>			<b>-</b>	<b>23</b>	<b>-</b>	<b>23</b>	<b>23</b>	<b>394</b>	<b>9</b>
โป่งน้ำร้อน	คลองใหญ่	ดอ	144	958	1,987	2,945	3,089	813	2,394
	ทับไทร	ดอ	1,125	2,157	2,894	5,051	6,176	878	4,435
	เทพนิมิต	ดอ	197	534	792	1,326	1,523	659	874
	โป่งน้ำร้อน	ดอ	4,890	3,734	6,612	10,346	15,236	744	7,697
	หนองตากง	ดอ	880	3,627	3,536	7,163	8,043	824	5,902
<b>รวม</b>			<b>7,236</b>	<b>11,010</b>	<b>15,821</b>	<b>26,831</b>	<b>34,067</b>	<b>794</b>	<b>21,302</b>
มะขาม	ฉมัน	ดอ	24	125	-	125	149	640	80
	ปักกี	ดอ	69	69	-	69	138	632	44
<b>รวม</b>			<b>93</b>	<b>194</b>	<b>-</b>	<b>194</b>	<b>287</b>	<b>639</b>	<b>124</b>
เมืองจันทบุรี	ท่าช้าง		10	-	-	-	10	-	-

ตารางที่ 15 (ต่อ)

อำเภอ	ตำบล	พันธุ์	พื้นที่ปลูก (ไร่)					ผลผลิต	
			ยังไม่ให้ผลผลิต	ให้ผลผลิตแล้ว			รวมทั้งหมด	เฉลี่ย	รวม
			อายุ < 4 ปี	อายุ 4-12 ปี	อายุ > 12 ปี	รวม		กก./ไร่	ตัน
<b>รวม</b>			10	-	-	-	10	-	-
สอยดาว	ทรายขาว	ดอ	483	1,808	3,637	5,445	5,928	821	4,470
	ทับช้าง	ดอ	70	300	145	445	515	706	314
	ทุ่งขนาน	ดอ	173	856	896	1,752	1,925	1,131	1,982
	ปะตง	ดอ	137	1,028	1,954	2,982	3,119	974	2,904
	สะตอน	ดอ	307	787	1,271	2,058	2,365	938	1,930
<b>รวม</b>			1,170	4,779	7,903	12,682	13,852	915	11,600
<b>รวมทั้งหมด</b>			8,871	16,922	23,949	40,871	49,742	826	33,859



รูปที่ 16 แผนที่แสดงพื้นที่ปลูกลำไย จังหวัดตราด ปีการผลิต 2549

ตารางที่ 16 ลำไย: พื้นที่ปลูก พื้นที่ยังไม่ให้ผลผลิต พื้นที่ให้ผลผลิตแล้ว ผลผลิตเฉลี่ย ผลผลิตรวมรายตำบลจังหวัดตราด ปีการผลิต 2549

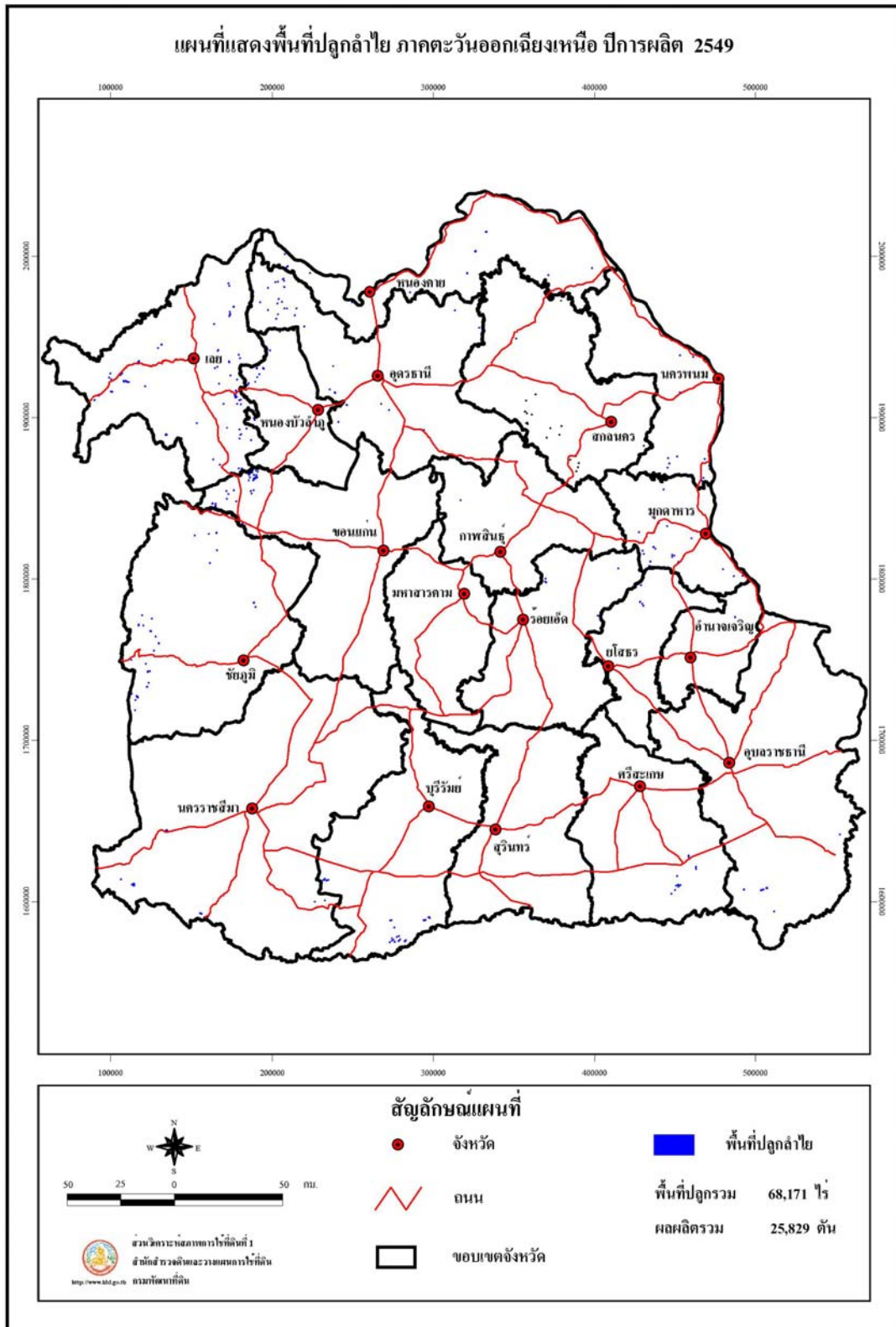
อำเภอ	ตำบล	พันธุ์	พื้นที่ปลูก (ไร่)					ผลผลิต	
			ยังไม่ให้ผลผลิต	ให้ผลผลิตแล้ว			รวมทั้งหมด	เฉลี่ย	รวม
				อายุ < 4 ปี	อายุ 4-12 ปี	อายุ > 12 ปี		รวม	กก./ไร่
เขาสมิง	เขาสมิง	ดอ	30	120	-	120	150	694	83
	ท่าโสม	ดอ	16	37	-	37	53	582	22
	ทุ่งนนทรี	ดอ	-	129	-	129	129	485	63
	ประณีต	ดอ	200	12	-	12	212	545	7
<b>รวม</b>			<b>246</b>	<b>298</b>	<b>-</b>	<b>298</b>	<b>544</b>	<b>587</b>	<b>175</b>
บ่อไร่	นนทรีย์	ดอ	149	79	-	79	228	691	55
	บ่อพลอย	ดอ	161	36	-	36	197	456	16
	หนองบอน	ดอ	-	10	-	10	10	574	6
<b>รวม</b>			<b>310</b>	<b>125</b>	<b>-</b>	<b>125</b>	<b>435</b>	<b>616</b>	<b>77</b>
แหลมงอบ	น้ำเตียว	ดอ	7	12	-	12	19	260	3
<b>รวม</b>			<b>7</b>	<b>12</b>	<b>-</b>	<b>12</b>	<b>19</b>	<b>260</b>	<b>3</b>
<b>รวมทั้งหมด</b>			<b>563</b>	<b>435</b>	<b>-</b>	<b>435</b>	<b>998</b>	<b>586</b>	<b>255</b>

## ภาคตะวันออกเฉียงเหนือ

จังหวัดที่ทำการสำรวจในภาคตะวันออกเฉียงเหนือ ได้แก่ จังหวัด เลย ชัยภูมิ มุกดาหาร อุดรธานี หนองคาย หนองบัวลำภู สกลนคร ขอนแก่น อุบลราชธานี ศรีสะเกษ นครพนม นครราชสีมา กาฬสินธุ์ บุรีรัมย์ ยโสธร ร้อยเอ็ด อำนาจเจริญ และสุรินทร์ รวม 18 จังหวัด ได้ผลการวิเคราะห์ดังแสดงไว้ในตารางที่ 17 และ รูปที่ 17

- พื้นที่ปลูกลำไยทั้งภาค 68,171 ไร่ คิดเป็นร้อยละ 7 ของพื้นที่ปลูกทั้งหมด
  - พื้นที่ยังไม่ให้ผลผลิต 14,715 ไร่ คิดเป็นร้อยละ 22 ของพื้นที่ปลูกทั้งภาค หรือร้อยละ 2 ของพื้นที่ปลูกทั้งหมด
  - พื้นที่ให้ผลผลิตแล้ว 53,456 ไร่ คิดเป็นร้อยละ 78 ของพื้นที่ปลูกทั้งภาค หรือร้อยละ 6 ของพื้นที่ปลูกทั้งหมด
- ผลผลิตเฉลี่ยในภาคตะวันออกเฉียงเหนือ 483 กิโลกรัมต่อไร่
- ผลผลิตรวม 25,829 ตัน

แผนที่แสดงพื้นที่ปลูกลำไยแยกเป็นรายจังหวัดในภาคตะวันออกเฉียงเหนือแสดงไว้ในรูปที่ 18-35 ส่วนรายละเอียดข้อมูลพื้นที่ปลูก พื้นที่ให้ผลผลิต ผลผลิตเฉลี่ยต่อไร่ ผลผลิตรวม เป็นรายจังหวัด อำเภอ และตำบล แสดงไว้ใน ตารางที่ 18-35



รูปที่ 17 แผนที่แสดงพื้นที่ปลูกลำไย ภาคตะวันออกเฉียงเหนือ ปีการผลิต 2549

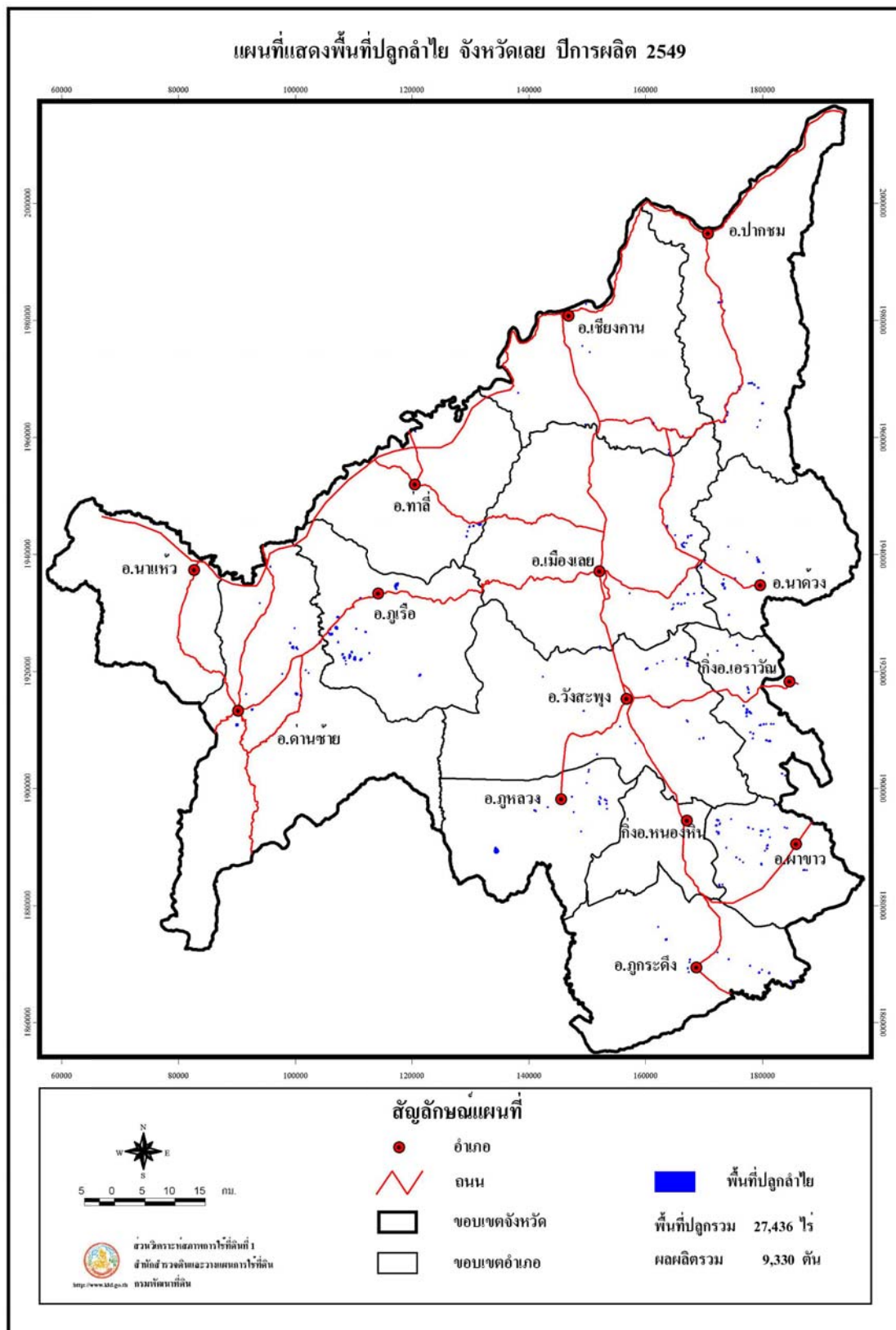
ตารางที่ 17 ลำไย: พื้นที่ปลูก พื้นที่ยังไม่ให้ผลผลิต พื้นที่ให้ผลผลิตแล้ว ผลผลิตเฉลี่ย ผลผลิตรวม ภาคตะวันออก เชียงเหนือ ปีการผลิต 2549

จังหวัด	พื้นที่ปลูก (ไร่)				รวมทั้งหมด	ผลผลิต	
	ยังไม่ให้ผลผลิต	ให้ผลผลิตแล้ว				ผลผลิตเฉลี่ย กก./ไร่	ผลผลิตรวม ตัน
		อายุ < 4 ปี	อายุ 4-12 ปี	อายุ > 12 ปี			
1. เลย	8,888	17,991	557	18,548	27,436	503	9,330
2. ชัยภูมิ	717	4,717	93	4,810	5,527	361	1,736
3. มุกดาหาร	445	4,709	265	4,974	5,419	478	2,378
4. อุตรดิตถ์	1,526	3,299	-	3,299	4,825	481	1,587
5. หนองคาย	467	3,286	38	3,324	3,791	598	1,988
6. หนองบัวลำภู	51	3,223	343	3,566	3,617	484	1,726
7. สกลนคร	382	2,586	62	2,648	3,030	479	1,268
8. ขอนแก่น	432	2,514	-	2,514	2,946	500	1,257
9. อุบลราชธานี	175	2,239	78	2,317	2,492	485	1,124
10. ศรีสะเกษ	184	1,958	68	2,026	2,210	472	956
11. นครพนม	88	1,873	42	1,915	2,003	483	925
12. นครราชสีมา	46	777	971	1,748	1,794	436	762
13. กาฬสินธุ์	323	753	135	888	1,211	411	365
14. บุรีรัมย์	714	328	-	328	1,042	433	142
15. ยโสธร	103	285	-	285	388	554	158



ตารางที่ 17 (ต่อ)

จังหวัด	พื้นที่ปลูก (ไร่)				รวมทั้งหมด	ผลผลิต	
	ยังไม่ให้ผลผลิต	ให้ผลผลิตแล้ว				ผลผลิตเฉลี่ย กก./ไร่	ผลผลิตรวม ตัน
		อายุ < 4 ปี	อายุ 4-12 ปี	อายุ > 12 ปี			
16. ร้อยเอ็ด	70	150	-	150	220	487	73
17. อำนาจเจริญ	100	80	-	80	180	463	37
18. สุรินทร์	4	36	-	36	40	472	17
<b>รวม</b>	<b>14,715</b>	<b>50,804</b>	<b>2,652</b>	<b>5,3456</b>	<b>68,171</b>	<b>483</b>	<b>25,829</b>



รูปที่ 18 แผนที่แสดงพื้นที่ปลูกลำไย จังหวัดเลย ปีการผลิต 2549

ตารางที่ 18 ลำไย: พื้นที่ปลูก พื้นที่ยังไม่ให้ผลผลิต พื้นที่ให้ผลผลิตแล้ว ผลผลิตเฉลี่ย ผลผลิตรวมรายตำบลจังหวัดเลย ปีการผลิต 2549

อำเภอ	ตำบล	พันธุ์	พื้นที่ปลูก (ไร่)					ผลผลิต	
			ยังไม่ให้ผลผลิต	ให้ผลผลิตแล้ว			รวมทั้งหมด	เฉลี่ย	รวม
				อายุ < 4 ปี	อายุ 4-12 ปี	อายุ > 12 ปี		รวม	กก./ไร่
เขียงคาน	เขาแก้ว	ดอ	183	-	-	-	183	-	-
	เขียงคาน	ดอ	-	190	-	190	190	481	91
	ธาตุ	ดอ	728	815	-	815	1,543	454	370
	นาซ่าว	ดอ	421	153	-	153	574	480	73
	บุฮิม	ดอ	193	-	-	-	193	-	-
	ปากตม	ดอ	84	165	-	165	249	497	82
	หาดทรายขาว	ดอ	221	-	-	-	221	-	-
<b>รวม</b>			<b>1,830</b>	<b>1,323</b>	<b>-</b>	<b>1,323</b>	<b>3,153</b>	<b>466</b>	<b>616</b>
เอราวัณ	ทรัพย์ไพวัลย์	ดอ	-	270	-	270	270	401	108
	ผาสามยอด	ดอ	85	548	-	548	633	320	175
	ผาอินทร์แปลง	ดอ	-	297	-	297	297	340	101
	เอราวัณ	ดอ	299	-	-	-	299	-	-
<b>รวม</b>			<b>384</b>	<b>1,115</b>	<b>-</b>	<b>1,115</b>	<b>1,499</b>	<b>344</b>	<b>384</b>
ด่านซ้าย	โคกงาม	ดอ	27	858	-	858	885	314	269
	ด่านซ้าย	ดอ	-	530	24	554	554	251	139

ตารางที่ 18 (ต่อ)

อำเภอ	ตำบล	พันธุ์	พื้นที่ปลูก (ไร่)					ผลผลิต	
			ยังไม่ให้ผลผลิต	ให้ผลผลิตแล้ว			รวมทั้งหมด	เฉลี่ย	รวม
				อายุ < 4 ปี	อายุ 4-12 ปี	อายุ > 12 ปี		รวม	กก./ไร่
ด่านซ้าย	นาดี	ดอ	-	415	-	415	415	266	110
	ปากหมัน	ดอ	-	301	-	301	301	250	75
	โพนสูง	ดอ	76	299	47	346	422	260	90
	<b>รวม</b>			103	2,403	71	2,474	2,577	276
ท่าวัง	โคกใหญ่	ดอ	-	616	-	616	616	327	201
	ท่าวัง	ดอ	226	-	-	-	226	-	-
	หนองผือ	ดอ	349	165	250	415	764	320	133
<b>รวม</b>			575	781	250	1,031	1,606	324	334
นาด้าง	ท่าสวรรค์	ดอ	87	72	-	72	159	328	24
	ท่าสะอาด	ดอ	200	400	-	400	600	349	140
	นาด้าง	ดอ	149	30	-	30	179	354	11
	นาดอกคำ	ดอ	208	-	-	-	208	300	-
<b>รวม</b>			644	502	-	502	1,146	349	175
ปากชม	ชมเจริญ	ดอ	134	248	-	248	382	664	165
	เขียงกลม	ดอ	1,073	1,945	-	1,945	3,018	700	1,362

ตารางที่ 18 (ต่อ)

อำเภอ	ตำบล	พันธุ์	พื้นที่ปลูก (ไร่)					ผลผลิต	
			ยังไม่ให้ผลผลิต	ให้ผลผลิตแล้ว			รวมทั้งหมด	เฉลี่ย	รวม
				อายุ < 4 ปี	อายุ 4-12 ปี	อายุ > 12 ปี		รวม	กก./ไร่
ปากชม	ปากชม	ดอ	121	655	-	655	776	620	406
	ห้วยบ่อซืน	ดอ	366	25	-	25	391	600	15
	ห้วยพิชัย	ดอ	405	428	-	428	833	710	304
	หาดคำภีร์	ดอ	-	104	-	104	104	608	63
	<b>รวม</b>		<b>2,099</b>	<b>3,405</b>	<b>-</b>	<b>3,405</b>	<b>5,504</b>	<b>680</b>	<b>2,315</b>
ผาขาว	โนนปอแดง	ดอ	21	104	-	104	125	402	42
	โนนป่าซาง	ดอ	123	312	-	312	435	427	133
	ท่าช้างค้อ	ดอ	-	72	-	72	72	413	30
	บ้านเพิ่ม	ดอ	25	202	-	202	227	419	85
	ผาขาว	ดอ	20	207	-	207	227	400	83
<b>รวม</b>		<b>189</b>	<b>897</b>	<b>-</b>	<b>897</b>	<b>1,086</b>	<b>16</b>	<b>373</b>	
ภูกระดึง	ผานกเค้า	ดอ	970	387	83	470	1,440	300	141
	ภูกระดึง	ดอ	73	333	-	333	406	304	101
	ศรีฐาน	ดอ	34	61	-	61	95	323	20
	ห้วยลุ่ม	ดอ	127	147	-	147	274	280	41

ตารางที่ 18 (ต่อ)

อำเภอ	ตำบล	พันธุ์	พื้นที่ปลูก (ไร่)				ผลผลิต		
			ยังไม่ให้ผลผลิต	ให้ผลผลิตแล้ว			รวมทั้งหมด	เฉลี่ย	รวม
				อายุ < 4 ปี	อายุ 4-12 ปี	อายุ > 12 ปี		รวม	กก./ไร่
<b>รวม</b>			1,204	928	83	1,011	2,215	300	303
<b>ภูเรือ</b>	ปลาบ่า	ดอ	121	69	-	69	190	564	39
	ร่องจิก	ดอ	341	776	42	818	1,159	600	491
	หนองบัว	ดอ	154	192	59	251	405	598	150
<b>รวม</b>			<b>616</b>	<b>1,037</b>	<b>101</b>	<b>1,138</b>	<b>1,754</b>	<b>598</b>	<b>680</b>
<b>ภูหลวง</b>	แก่งศรีภูมิ	ดอ	-	110	27	137	137	428	59
	ภูหอ	ดอ	62	53	-	53	115	352	19
	เลยวังไสย์	ดอ	251	49	25	74	325	374	28
	หนองคันทัน	ดอ	19	24	-	24	43	300	7
	ห้วยสีเสียด	ดอ	6	277	-	277	283	389	108
<b>รวม</b>			<b>338</b>	<b>513</b>	<b>52</b>	<b>565</b>	<b>903</b>	<b>391</b>	<b>221</b>
<b>เมือง</b>	นาดินดำ	ดอ	223	624	-	624	847	732	457
	นาโป่ง	ดอ	-	103	-	103	103	778	80
	นาอาน	ดอ	-	73	-	73	73	750	55
	น้ำสวย	ดอ	569	1,246	-	1,246	1,815	726	905

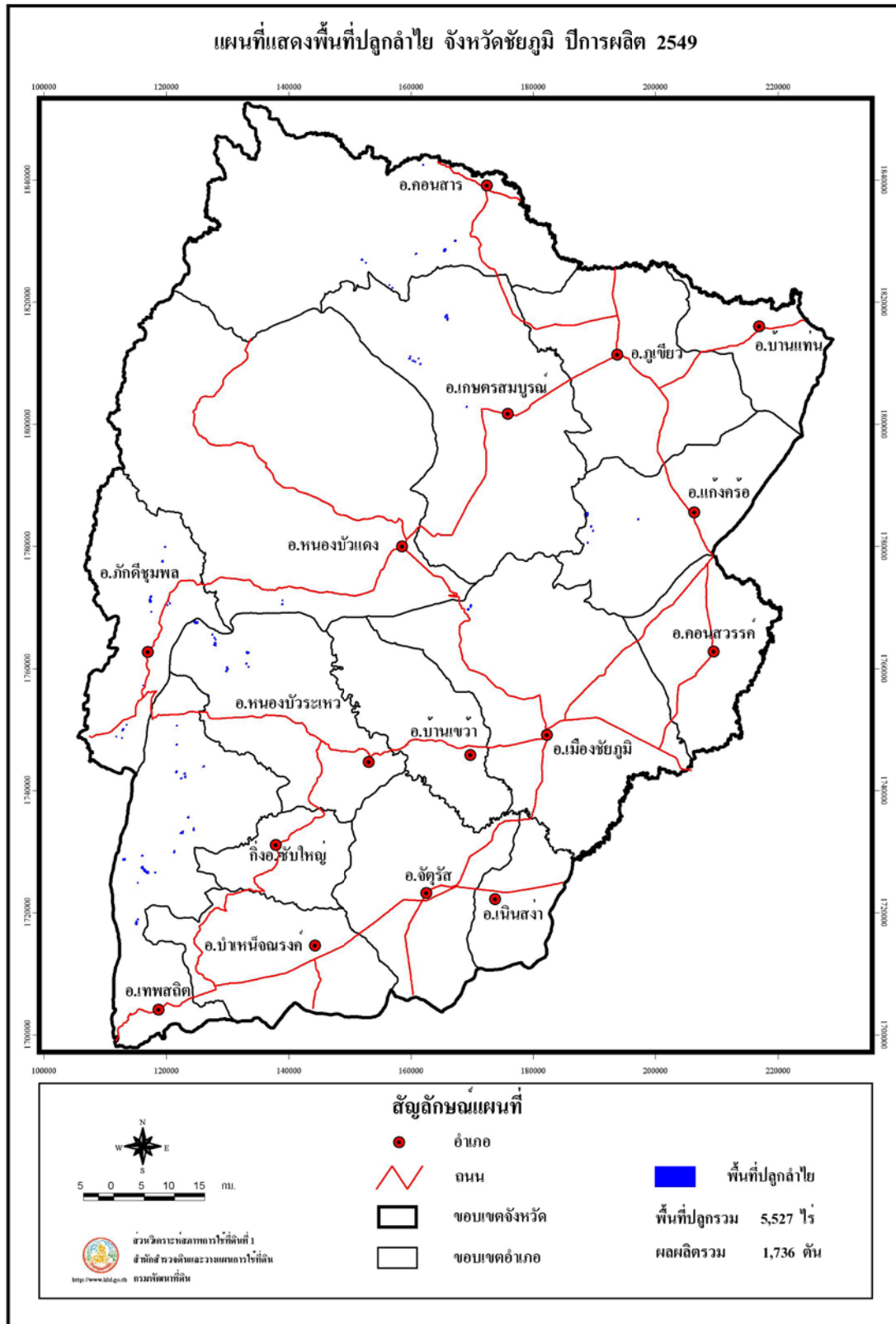
ตารางที่ 18 (ต่อ)

อำเภอ	ตำบล	พันธุ์	พื้นที่ปลูก (ไร่)					ผลผลิต	
			ยังไม่ให้ผลผลิต		ให้ผลผลิตแล้ว			เฉลี่ย	รวม
			รวมทั้งหมด	อายุ < 4 ปี	อายุ 4-12 ปี	อายุ > 12 ปี	รวม		
เมือง	นาอ้อ	ดอ	-	654	-	654	654	746	488
	กกทอง	ดอ	-	211	-	211	211	715	151
	ศรีสองรัก	ดอ	-	472	-	472	472	721	340
	น้ำหวาน	ดอ	-	167	-	167	167	732	122
	เมือง	ดอ	-	435	-	435	435	711	309
	<b>รวม</b>			<b>792</b>	<b>3,985</b>	<b>-</b>	<b>3,985</b>	<b>4,777</b>	<b>729</b>
วังสะพุง	เขาลวง	ดอ	18	35	-	35	53	353	12
	ทรายขาว	ดอ	24	78	-	78	102	282	22
	ปากปวน	ดอ	-	84	-	84	84	300	25
	ผาน้อย	ดอ	14	275	-	275	289	350	96
	ผาบึง	ดอ	28	52	-	52	80	352	18
	วังสะพุง	ดอ	18	-	-	-	18	-	-
	ศรีสงคราม	ดอ	-	43	-	43	43	289	12

ตารางที่ 18 (ต่อ)

อำเภอ	ตำบล	พันธุ์	พื้นที่ปลูก (ไร่)					ผลผลิต	
			ยังไม่ให้ผลผลิต	ให้ผลผลิตแล้ว			รวมทั้งหมด	เฉลี่ย	รวม
				อายุ < 4 ปี	อายุ 4-12 ปี	อายุ > 12 ปี		รวม	กก./ไร่
วังสะพุง	หนองงิ้ว	ดอ	-	63	-	63	63	275	17
	หนองหญ้าปล้อง	ดอ	12	248	-	248	260	269	67
	โคกขมิ้น	ดอ	-	224	-	224	224	313	70
<b>รวม</b>			114	1,102	-	1,102	1,216	308	339
<b>รวมทั้งหมด</b>			8,888	17,991	557	18,548	27,436	503	9,330





รูปที่ 19 แผนที่แสดงพื้นที่ปลูกลำไย จังหวัดชัยภูมิ ปีการผลิต 2549

ตารางที่ 19 ลำไย: พื้นที่ปลูก พื้นที่ยังไม่ให้ผลผลิต พื้นที่ให้ผลผลิตแล้ว ผลผลิตเฉลี่ย ผลผลิตรวมรายตำบลจังหวัดชัยภูมิ ปีการผลิต 2549

อำเภอ	ตำบล	พันธุ์	พื้นที่ปลูก (ไร่)					ผลผลิต	
			ยังไม่ให้ผลผลิต	ให้ผลผลิตแล้ว			รวมทั้งหมด	เฉลี่ย	รวม
				อายุ < 4 ปี	อายุ 4-12 ปี	อายุ > 12 ปี		รวม	กก./ไร่
เกษตรสมบูรณ์	กุดเลาะ	ดอ	11	109	-	109	120	552	60
	โนนทอง	สีชมพู, เบี้ยวเขียว	33	320	-	320	353	438	140
	บ้านยาง	ดอ	-	115	-	115	115	469	54
	หนองโพนงาม	ดอ	21	271	30	301	322	497	150
	บ้านหัน	ดอ	-	118	-	118	118	490	58
	บ้านเป้า	ดอ	-	41	-	41	41	486	20
	<b>รวม</b>			<b>65</b>	<b>974</b>	<b>30</b>	<b>1,004</b>	<b>1,069</b>	<b>480</b>
แก้งคร้อ	เก้าย่าดี	ดอ	-	359	-	359	359	209	75
	โคกสูง	ดอ	-	54	-	54	54	178	10
	ท่ามะไฟหวาน	ดอ	66	424	-	424	490	189	80
<b>รวม</b>			<b>66</b>	<b>837</b>	<b>-</b>	<b>837</b>	<b>903</b>	<b>197</b>	<b>165</b>
คอนสาร	ท่าพระ	สีชมพู, เบี้ยวเขียว	-	86	-	86	86	385	33
	ทุ่งลุยลาย	ดอ	40	96	-	96	136	308	30
	ห้วยยาง	ดอ	-	58	63	121	121	327	40
	คอนสาร	ดอ	-	191	-	191	191	347	66

ตารางที่ 19 (ต่อ)

อำเภอ	ตำบล	พันธุ์	พื้นที่ปลูก (ไร่)					ผลผลิต	
			ยังไม่ให้ผลผลิต	ให้ผลผลิตแล้ว			รวมทั้งหมด	เฉลี่ย	รวม
				อายุ < 4 ปี	อายุ 4-12 ปี	อายุ > 12 ปี		รวม	กก./ไร่
คอนสาร	ดงบัง	ดอ	-	95	-	95	95	300	29
	ทุ่งนาเลา	ดอ	-	102	-	102	102	350	36
<b>รวม</b>			<b>40</b>	<b>628</b>	<b>63</b>	<b>691</b>	<b>731</b>	<b>339</b>	<b>234</b>
เทพสถิต	นางางลัก	สีชมพู, เบี้ยวเขียว	-	141	-	141	141	385	54
	บ้านไร่	สีชมพู, แห้ว, ทวาย	184	571	-	571	755	327	187
	โป่งนก	ดอ	76	442	-	442	518	347	153
	วะตะแบก	ดอ	73	11	-	11	84	308	3
	ห้วยยายจิว	ดอ	-	174	-	174	174	313	54
<b>รวม</b>			<b>333</b>	<b>1,339</b>	<b>-</b>	<b>1,339</b>	<b>1,672</b>	<b>337</b>	<b>451</b>
ภักดีชุมพล	เจาทอง	ดอ	11	-	-	-	11	-	-
	บ้านเจียง	ดอ	-	72	-	72	72	375	27
	วังทอง	ดอ	-	74	-	74	74	319	24
	แหลมทอง	ดอ	35	77	-	77	112	338	26
<b>รวม</b>			<b>46</b>	<b>223</b>	<b>-</b>	<b>223</b>	<b>269</b>	<b>345</b>	<b>77</b>
เมือง	ห้วยดื่อน	ดอ	-	41	-	41	41	510	21

ตารางที่ 19 (ต่อ)

อำเภอ	ตำบล	พันธุ์	พื้นที่ปลูก (ไร่)					ผลผลิต	
			ยังไม่ให้ผลผลิต	ให้ผลผลิตแล้ว			รวมทั้งหมด	เฉลี่ย	รวม
				อายุ < 4 ปี	อายุ 4-12 ปี	อายุ > 12 ปี		รวม	กก./ไร่
เมือง	นาฝาย	ดอ	-	29	-	29	29	480	14
	โคกสูง	ดอ	-	126	-	126	126	454	57
รวม			-	196	-	196	196	469	92
หนองบัวแดง	ท่าใหญ่	ดอ	-	48	-	48	48	502	24
	หนองวาง	ดอ	-	68	-	68	68	564	38
รวม			-	116	-	116	116	534	62
หนองบัวระเหว	วังตะเฒ่า	ดอ	167	158	-	158	325	390	62
	ห้วยแย้	ดอ	-	124	-	124	124	414	51
	โคกสะอาด	ดอ	-	61	-	61	61	438	27
รวม			167	343	-	343	510	408	140
ภูเขียว	โอด	ดอ	-	61	-	61	61	537	33
รวม			-	61	-	61	61	537	33
รวมทั้งหมด			717	4,717	93	4,810	5,527	361	1,736



รูปที่ 20 แผนที่แสดงพื้นที่ปลูกลำไย จังหวัดมุกดาหาร ปีการผลิต 2549

ตารางที่ 20 ลำไย: พื้นที่ปลูก พื้นที่ยังไม่ให้ผลผลิต พื้นที่ให้ผลผลิตแล้ว ผลผลิตเฉลี่ย ผลผลิตรวมรายตำบลจังหวัดมุกดาหาร ปีการผลิต 2549

อำเภอ	ตำบล	พันธุ์	พื้นที่ปลูก (ไร่)					ผลผลิต	
			ยังไม่ให้ผลผลิต	ให้ผลผลิตแล้ว			รวมทั้งหมด	เฉลี่ย	รวม
				อายุ < 4 ปี	อายุ 4-12 ปี	อายุ > 12 ปี		รวม	กก./ไร่
คำชะอี	คำชะอี	ดอ	-	540	-	540	540	636	343
	บ้านซ่ง	ดอ	-	352	-	352	352	509	179
	โพนงาม	ดอ	-	440	-	440	440	541	238
	หนองเอี่ยน	ดอ	-	413	-	413	413	572	236
	เหล่าสร้างถ่อ	ดอ	-	33	-	33	33	570	19
<b>รวม</b>			-	<b>1,778</b>	-	<b>1,778</b>	<b>1,778</b>	<b>571</b>	<b>1,015</b>
เมือง	คำป่าหลาย	ดอ	-	640	-	640	640	473	303
	คำอาฮวน	ดอ	-	304	-	304	304	378	115
	นาสีนวน	ดอ	-	414	64	478	478	402	192
	นาโสก	ดอ	-	-	34	34	34	426	14
	ห้วยน้ำใหญ่	ดอ	-	111	-	111	111	378	42
	มุกดาหาร	ดอ	-	112	-	112	112	360	40
	ศรีบุญเรือง	ดอ	-	22	-	22	22	421	9
<b>รวม</b>			-	<b>1,603</b>	<b>98</b>	<b>1,701</b>	<b>1,701</b>	<b>420</b>	<b>715</b>
ดงหลวง	กกตูม	ดอ	20	81	-	81	101	502	41

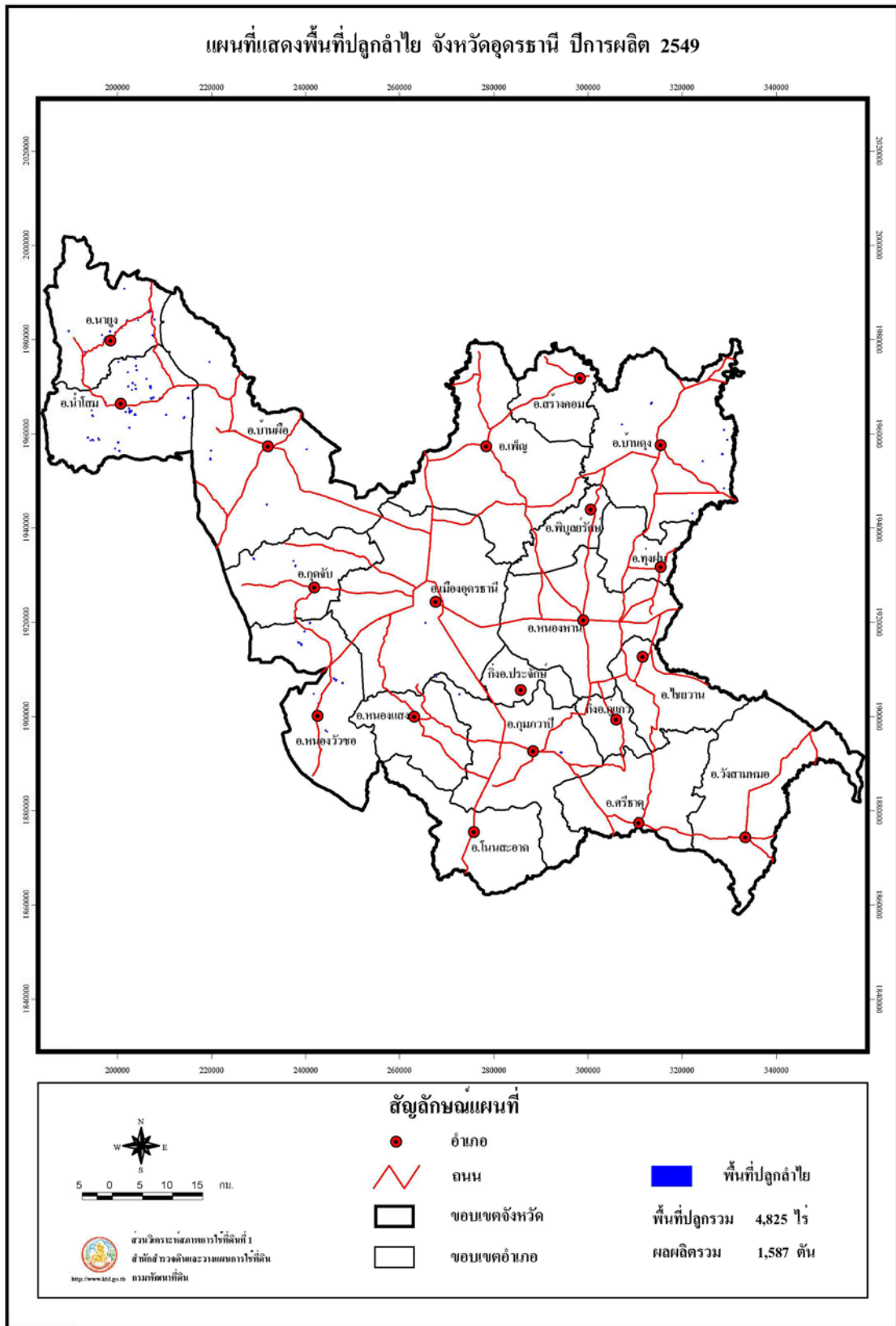
ตารางที่ 20 (ต่อ)

อำเภอ	ตำบล	พันธุ์	พื้นที่ปลูก (ไร่)					ผลผลิต	
			ยังไม่ให้ผลผลิต	ให้ผลผลิตแล้ว			รวมทั้งหมด	เฉลี่ย	รวม
				อายุ < 4 ปี	อายุ 4-12 ปี	อายุ > 12 ปี		รวม	กก./ไร่
ดงหลวง	ชะโนดน้อย	ดอ	-	22	-	22	22	400	9
	ดงหลวง	ดอ	26	121	-	121	147	427	52
	พังแดง	ดอ	-	124	-	124	124	453	56
	หนองแคน	ดอ	88	146	-	146	234	465	68
	หนองบัว	ดอ	-	-	29	29	29	432	13
<b>รวม</b>			<b>134</b>	<b>494</b>	<b>29</b>	<b>523</b>	<b>657</b>	<b>457</b>	<b>239</b>
ดอนตาล	ดอนตาล	ดอ	-	99	20	119	119	409	49
	นาสะเม้ง	ดอ	-	47	73	120	120	348	42
	โพธิ์ไทร	ดอ	-	88	-	88	88	368	32
	เหล่าหมี	ดอ	-	35	45	80	80	359	29
<b>รวม</b>			<b>-</b>	<b>269</b>	<b>138</b>	<b>407</b>	<b>407</b>	<b>373</b>	<b>152</b>
นิคมคำสร้อย	กกแดง	ดอ	-	78	-	78	78	458	36
	โชคชัย	ดอ	35	33	-	33	68	487	16
	นาอุดม	ดอ	30	-	-	-	30	-	-
	นิคมคำสร้อย	ดอ	-	67	-	67	67	516	35

ตารางที่ 20 (ต่อ)

อำเภอ	ตำบล	พันธุ์	พื้นที่ปลูก (ไร่)					ผลผลิต	
			ยังไม่ให้ผลผลิต	ให้ผลผลิตแล้ว			รวมทั้งหมด	เฉลี่ย	รวม
				อายุ < 4 ปี	อายุ 4-12 ปี	อายุ > 12 ปี		รวม	กก./ไร่
รวม			65	178	-	178	243	489	87
หนองสูง	โนนยาง	ดอ	90	28	-	28	118	435	12
	บ้านเป้า	ดอ	-	72	-	72	72	400	29
	ภูวง	ดอ	101	22	-	22	123	461	10
	หนองสูง	ดอ	-	102	-	102	102	488	50
	หนองสูงใต้	ดอ	-	74	-	74	74	430	32
	หนองสูงเหนือ	ดอ	-	89	-	89	89	421	37
รวม			191	387	-	387	578	439	170
วานใหญ่	ดงหมู	ดอ	55	-	-	-	55	-	-
รวม			55	-	-	-	55	-	-
รวมทั้งหมด			445	4,709	265	4,974	5,419	478	2,378





รูปที่ 21 แผนที่แสดงพื้นที่ปลูกลำไย จังหวัดอุตรธานี ปีการผลิต 2549

ตารางที่ 21 ลำไย: พื้นที่ปลูก พื้นที่ยังไม่ให้ผลผลิต พื้นที่ให้ผลผลิตแล้ว ผลผลิตเฉลี่ย ผลผลิตรวมรายตำบลจังหวัดอุดรธานี ปีการผลิต 2549

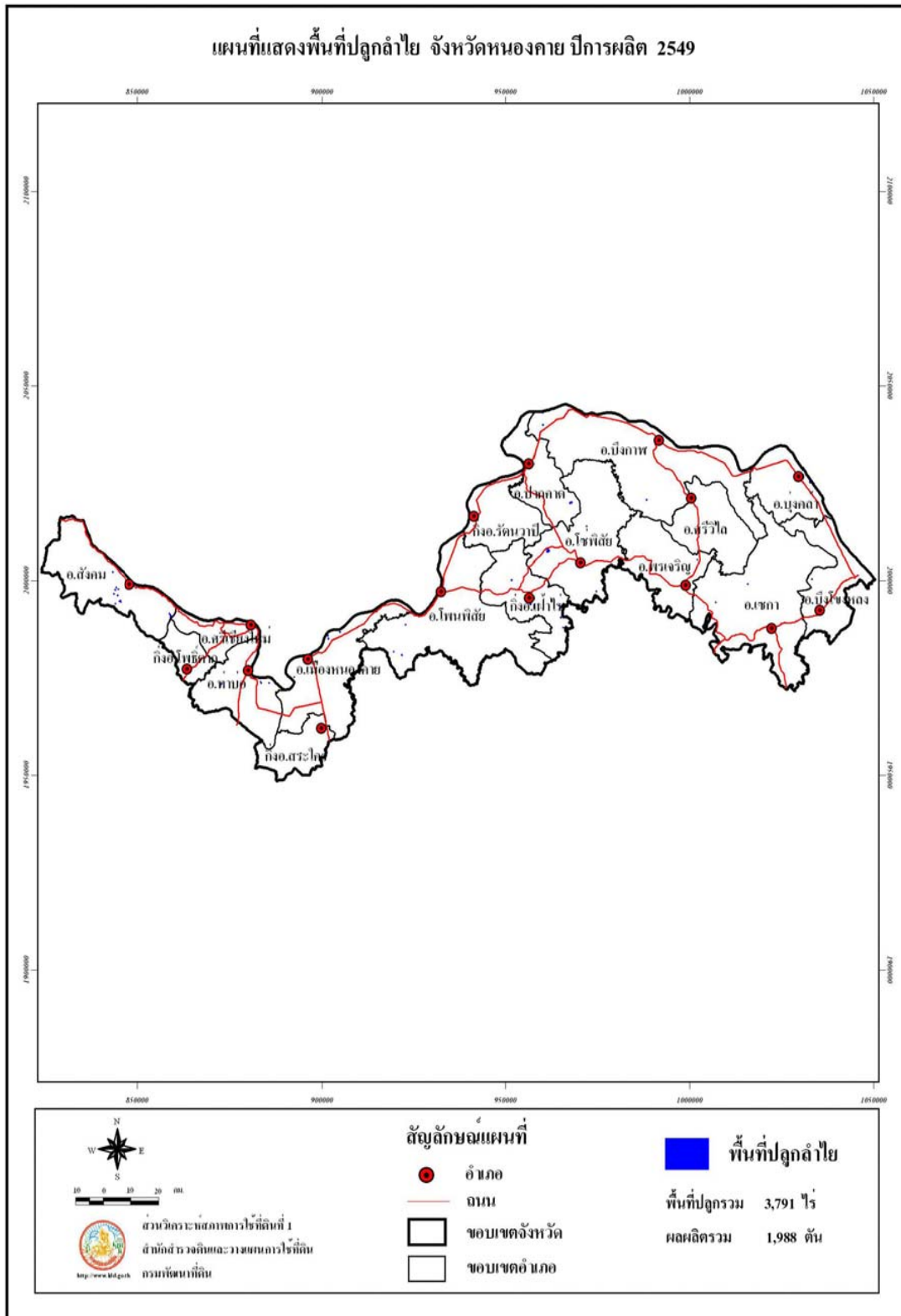
อำเภอ	ตำบล	พันธุ์	พื้นที่ปลูก (ไร่)					ผลผลิต	
			ยังไม่ให้ผลผลิต	ให้ผลผลิตแล้ว			รวมทั้งหมด	เฉลี่ย	รวม
				อายุ < 4 ปี	อายุ 4-12 ปี	อายุ > 12 ปี		รวม	กก./ไร่
หนองวัวซอ	น้ำพัน	ดอ, กระจะโหลก, เพชรสาคร	70	211	-	211	281	485	102
	โนนหวาย	ดอ, เพชรสาคร	53	97	-	97	150	475	46
	หนองวัวซอ	ดอ	-	52	-	52	52	469	24
	หนองอ้อ	ดอ	142	40	-	40	182	479	19
	หมากหญ้า	ดอ	103	60	-	60	163	500	30
<b>รวม</b>			<b>368</b>	<b>460</b>	<b>-</b>	<b>460</b>	<b>828</b>	<b>480</b>	<b>221</b>
กุดจับ	ตาลเรียน	ดอ	55	-	-	-	55	-	-
	สร้างก่อ	ดอ	61	101	-	101	162	798	81
<b>รวม</b>			<b>116</b>	<b>101</b>	<b>-</b>	<b>101</b>	<b>217</b>	<b>798</b>	<b>81</b>
กุมภวาปี	เวียงคำ	ดอ	-	44	-	44	44	516	23
	เสือเปลอ	ดอ	-	129	-	129	129	510	66
<b>รวม</b>			<b>-</b>	<b>173</b>	<b>-</b>	<b>173</b>	<b>173</b>	<b>514</b>	<b>89</b>
นาขุง	นาแค	ดอ, กระจะโหลก, สีชมพู	74	90	-	90	164	498	45
	นาขุง	ดอ, กระจะโหลก	113	308	-	308	421	475	146
	โนนทอง	ดอ	61	104	-	104	165	498	52

ตารางที่ 21 (ต่อ)

อำเภอ	ตำบล	พันธุ์	พื้นที่ปลูก (ไร่)					ผลผลิต	
			ยังไม่ให้ผลผลิต	ให้ผลผลิตแล้ว			รวมทั้งหมด	เฉลี่ย	รวม
				อายุ < 4 ปี	อายุ 4-12 ปี	อายุ > 12 ปี		รวม	กก./ไร่
นายูง	บ้านก้อง	ดอ	105	187	-	187	292	479	90
<b>รวม</b>			<b>353</b>	<b>689</b>	<b>-</b>	<b>689</b>	<b>1,042</b>	<b>483</b>	<b>333</b>
น้ำโสม	นางัว	ดอ	64	245	-	245	309	475	116
	น้ำโสม	ดอ	26	262	-	262	288	498	130
	บ้านหยวก	ดอ	74	115	-	115	189	496	57
	ศรีสำราญ	ดอ, กระไหลก	51	70	-	70	121	425	30
	สามัคคี	ดอ	70	50	-	50	120	400	20
	โสมเยี่ยม	ดอ, ก้านแข็ง, พวงทอง	94	346	-	346	440	463	160
	หนองแวง	ดอ	61	23	-	23	84	472	11
<b>รวม</b>			<b>440</b>	<b>1,111</b>	<b>-</b>	<b>1,111</b>	<b>1,551</b>	<b>472</b>	<b>524</b>
บ้านดุง	ดงเย็น	ดอ	78	90	-	90	168	450	41
	นาใหม่	ดอ	-	156	-	156	156	416	65
	บ้านม่วง	ดอ	111	47	-	47	158	425	20
	บ้านดุง	ดอ	-	41	-	41	41	472	19
	อ้อมกอ	ดอ, กระไหลก	37	88	-	88	125	422	37

ตารางที่ 21 (ต่อ)

อำเภอ	ตำบล	พันธุ์	พื้นที่ปลูก (ไร่)				ผลผลิต		
			ยังไม่ให้ผลผลิต	ให้ผลผลิตแล้ว			รวมทั้งหมด	เฉลี่ย	รวม
				อายุ < 4 ปี	อายุ 4-12 ปี	อายุ > 12 ปี		รวม	กก./ไร่
<b>รวม</b>			226	422	-	422	648	431	182
<b>บ้านฝื่อ</b>	คำด้วง	ดอ	23	-	-	-	23	-	-
	โนนทอง	ดอ	-	46	-	46	46	480	22
	บ้านฝื่อ	ดอ	-	9	-	9	9	476	4
	เมืองพาน	ดอ,ปึงปอง,เพชรสาคร	-	174	-	174	174	499	87
	หายโศก	ดอ	-	43	-	43	43	430	18
<b>รวม</b>			23	272	-	272	295	482	131
<b>เมือง</b>	นิคมสงเคราะห์	ดอ	-	48	-	48	48	380	18
	บ้านจั่น	ดอ	-	23	-	23	23	362	8
<b>รวม</b>			-	71	-	71	71	366	26
<b>รวมทั้งหมด</b>			1,526	3,299	-	3,299	4,825	481	1,587



รูปที่ 22 แผนที่แสดงพื้นที่ปลูกลำไย จังหวัดหนองคาย ปีการผลิต 2549

ตารางที่ 22 ลำไย: พื้นที่ปลูก พื้นที่ยังไม่ให้ผลผลิต พื้นที่ให้ผลผลิตแล้ว ผลผลิตเฉลี่ย ผลผลิตรวมรายตำบลจังหวัดหนองคาย ปีการผลิต 2549

อำเภอ	ตำบล	พันธุ์	พื้นที่ปลูก (ไร่)					ผลผลิต	
			ยังไม่ให้ผลผลิต	ให้ผลผลิตแล้ว			รวมทั้งหมด	เฉลี่ย	รวม
				อายุ < 4 ปี	อายุ 4-12 ปี	อายุ > 12 ปี		รวม	กก./ไร่
เฝ้าไร่(กิ่งอ.)	นาดี	ดอ	34	-	-	-	34	-	-
	เฝ้าไร่	ดอ	22	28	-	28	50	643	18
	วังหลวง	ดอ	-	21	-	21	21	547	11
	อุดมพร	ดอ	-	26	-	26	26	540	14
<b>รวม</b>			<b>56</b>	<b>75</b>	<b>-</b>	<b>75</b>	<b>131</b>	<b>573</b>	<b>43</b>
สระใคร(กิ่งอ.)	บ้านฝาง	ดอ	8	15	-	15	23	737	11
	สระใคร	ดอ	-	103	-	103	103	700	72
<b>รวม</b>			<b>8</b>	<b>118</b>	<b>-</b>	<b>118</b>	<b>126</b>	<b>703</b>	<b>83</b>
เซกา	ท่าสะอาด	ดอ	19	86	-	86	105	605	52
	เซกา	ดอ	-	149	-	149	149	514	77
	ซาง	ดอ	-	155	-	155	155	500	78
	น้ำจั้น	ดอ	35	30	-	30	65	498	15
	บ้านด้อง	ดอ	-	24	-	24	24	490	12
	ป่าไฮ	ดอ	55	-	-	-	55	-	-
	โสกก้าม	ดอ	-	31	-	31	31	489	15
<b>รวม</b>			<b>109</b>	<b>475</b>	<b>-</b>	<b>475</b>	<b>584</b>	<b>524</b>	<b>249</b>
โซ่พิสัย	คำแก้ว	ดอ	9	-	-	-	9	-	-
	โซ่	ดอ	-	13	-	13	13	503	7

ตารางที่ 22 (ต่อ)

อำเภอ	ตำบล	พันธุ์	พื้นที่ปลูก (ไร่)					ผลผลิต	
			ยังไม่ให้ผลผลิต	ให้ผลผลิตแล้ว			รวมทั้งหมด	เฉลี่ย	รวม
				อายุ < 4 ปี	อายุ 4-12 ปี	อายุ > 12 ปี		รวม	กก./ไร่
ไชยพินัย	บัวตูม	ดอ	11	12	-	12	23	500	6
	ศรีชมพู	ดอ	21	-	-	-	21	-	-
	เหล่าทอง	ดอ	60	-	-	-	60	-	-
	ถ้ำเจริญ	ดอ	-	51	-	51	51	496	25
	หนองพันทา	ดอ	-	101	-	101	101	479	48
<b>รวม</b>			<b>101</b>	<b>177</b>	<b>-</b>	<b>177</b>	<b>278</b>	<b>486</b>	<b>86</b>
ท่าบ่อ	ก่องนาง	ดอ	4	7	-	7	11	613	4
	โคกดอน	ดอ	-	17	-	17	17	521	9
	ท่าบ่อ	ดอ	-	-	11	11	11	500	6
	น้ำโมง	ดอ	15	29	-	29	44	489	14
	โพนสา	ดอ, สีส้มพู	-	49	-	49	49	490	24
<b>รวม</b>			<b>19</b>	<b>102</b>	<b>11</b>	<b>113</b>	<b>132</b>	<b>504</b>	<b>57</b>
บึงกาฬ	โคกก่อง	ดอ	-	191	-	191	191	600	115
	ชัยพร	ดอ	-	94	-	94	94	657	62
	บึงกาฬ	ดอ	-	225	-	225	225	627	141
	หอดคำ	ดอ	-	27	-	27	27	623	17
	ค่านาดี้	ดอ	-	27	-	27	27	459	12
	หนองเลิง	ดอ	-	41	-	41	41	738	30

ตารางที่ 22 (ต่อ)

อำเภอ	ตำบล	พันธุ์	พื้นที่ปลูก (ไร่)					ผลผลิต	
			ยังไม่ให้ผลผลิต	ให้ผลผลิตแล้ว			รวมทั้งหมด	เฉลี่ย	รวม
				อายุ < 4 ปี	อายุ 4-12 ปี	อายุ > 12 ปี		รวม	กก./ไร่
บึงกาฬ	วิศิษฐ์	ดอ	-	68	-	68	68	721	49
<b>รวม</b>			-	<b>673</b>	-	<b>673</b>	<b>673</b>	<b>633</b>	<b>426</b>
บึงโขงหลง	บึงโขงหลง	ดอ	-	20	-	20	20	546	11
	ท่าดอกดำ	ดอ	-	23	-	23	23	464	11
	โพธิ์หมากแข้ง	ดอ	-	22	-	22	22	490	11
	ดงบึง	ดอ	-	81	-	81	81	416	42
<b>รวม</b>			-	<b>146</b>	-	<b>146</b>	<b>146</b>	<b>514</b>	<b>75</b>
นุ่งคล้า	โคกกวาง	ดอ	41	34	-	34	75	711	24
	นุ่งคล้า	ดอ	-	94	-	94	94	604	57
	หนองเดิ่น	ดอ	-	49	-	49	49	600	29
<b>รวม</b>			<b>41</b>	<b>177</b>	-	<b>177</b>	<b>218</b>	<b>621</b>	<b>110</b>
ปากคาด	ปากคาด	ดอ	-	16	-	16	16	866	14
	หนองยอง	ดอ	-	23	-	23	23	890	20
	นากั้ง	ดอ	28	44	-	44	72	812	36
	สมสนุก	ดอ	-	99	-	99	99	798	79
<b>รวม</b>			<b>28</b>	<b>182</b>	-	<b>182</b>	<b>210</b>	<b>819</b>	<b>149</b>
พรเจริญ	ป่าแฝก	ดอ	-	23	-	23	23	982	23
	พรเจริญ	ดอ	-	51	-	51	51	920	47

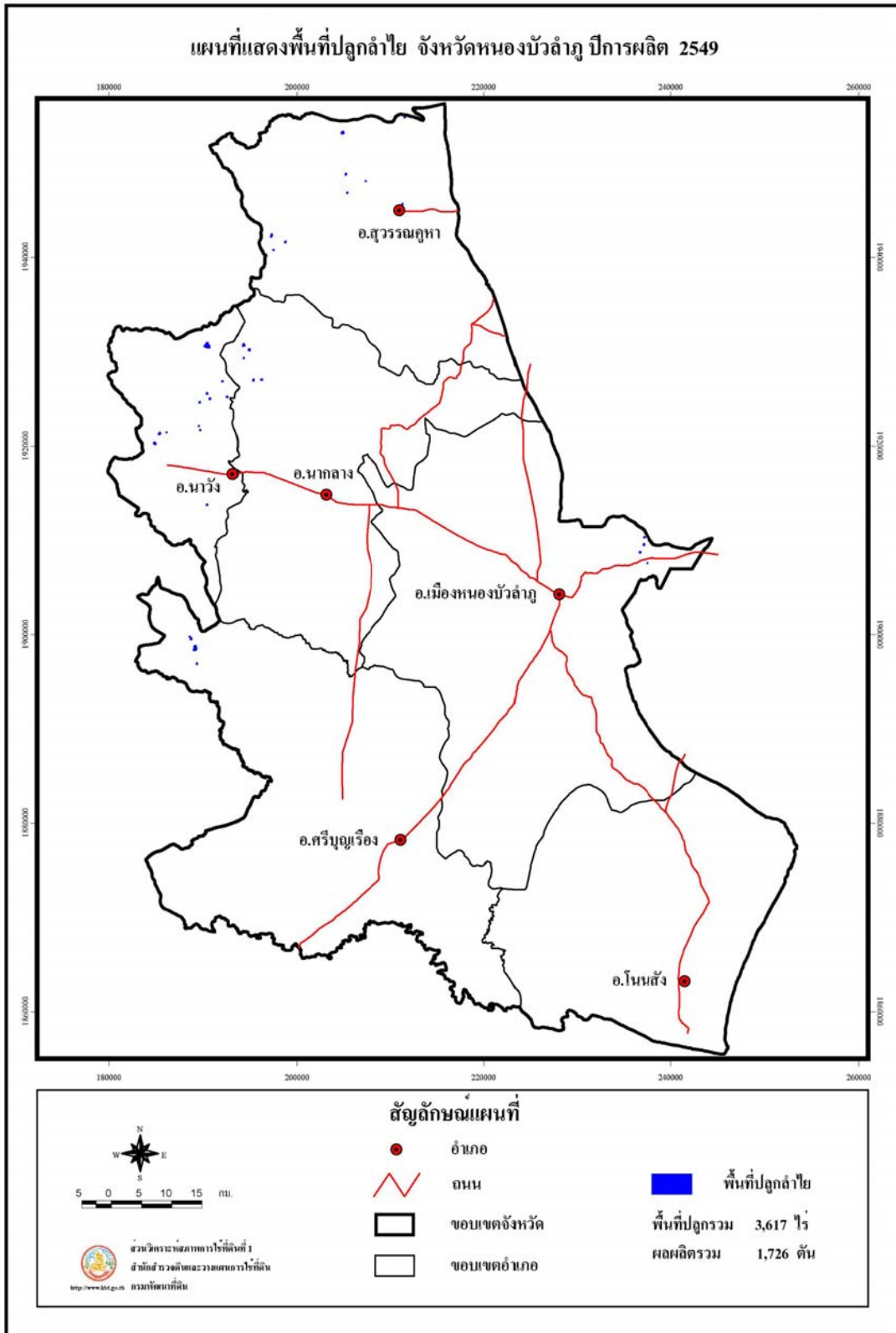


ตารางที่ 22 (ต่อ)

อำเภอ	ตำบล	พันธุ์	พื้นที่ปลูก (ไร่)					ผลผลิต	
			ยังไม่ให้ผลผลิต	ให้ผลผลิตแล้ว			รวมทั้งหมด	เฉลี่ย	รวม
				อายุ < 4 ปี	อายุ 4-12 ปี	อายุ > 12 ปี		รวม	กก./ไร่
พรเจริญ	ศรีสำราญ	ดอ	-	20	-	20	20	933	19
<b>รวม</b>			-	94	-	94	94	947	89
โพธิ์ชัย	ทุ่งหลวง	ดอ	-	51	-	51	51	718	37
	บ้านโพธิ์	ดอ	-	33	-	33	33	610	20
	เหล่าต่างคำ	ดอ	-	12	-	12	12	600	7
	เซิม	ดอ	-	20	-	20	20	700	14
<b>รวม</b>			-	116	-	116	116	672	78
เมือง	กวนวัน	ดอ	-	5	-	5	5	749	4
	บ้านเดื่อ	ดอ	-	-	11	11	11	637	7
	เมืองหมี่	ดอ	-	9	-	9	9	712	6
	หาดคำ	ดอ	12	44	-	44	56	650	29
	เวียงตุก	ดอ	-	42	-	42	42	600	25
	ปะโด	ดอ	-	62	-	62	62	750	47
<b>รวม</b>			12	162	11	173	185	682	118
ศรีเชียงใหม่	บ้านหม้อ	ดอ	13	-	-	-	13	-	-
	พระพุทธบาท	ดอ	-	-	8	8	8	565	5
	พานพร้าว	ดอ	4	9	-	9	13	480	4
	หนองปลาปาก	ดอ	-	8	-	8	8	479	4

ตารางที่ 22 (ต่อ)

อำเภอ	ตำบล	พันธุ์	พื้นที่ปลูก (ไร่)					ผลผลิต	
			ยังไม่ให้ผลผลิต	ให้ผลผลิตแล้ว			รวมทั้งหมด	เฉลี่ย	รวม
				อายุ < 4 ปี	อายุ 4-12 ปี	อายุ > 12 ปี		รวม	กก./ไร่
ศรีเชียงใหม่	โพนทอง	ดอ	-	108	-	108	108	445	48
	ด่านศรีสุข	ดอ	-	97	-	97	97	481	47
<b>รวม</b>			<b>17</b>	<b>222</b>	<b>8</b>	<b>230</b>	<b>247</b>	<b>470</b>	<b>108</b>
สังคม	แก้งไก่อ	ดอ	45	56	-	56	101	644	36
	น้ำจืด	ดอ	-	39	-	39	39	547	21
	บ้านม่วง	ดอ	-	342	-	342	342	550	188
	ผาดั้ง	ดอ	15	98	-	98	113	512	50
	สังคม	ดอ	16	32	8	40	56	560	22
<b>รวม</b>			<b>76</b>	<b>567</b>	<b>8</b>	<b>575</b>	<b>651</b>	<b>551</b>	<b>317</b>
<b>รวมทั้งหมด</b>			<b>467</b>	<b>3,286</b>	<b>38</b>	<b>3,324</b>	<b>3,791</b>	<b>598</b>	<b>1,988</b>



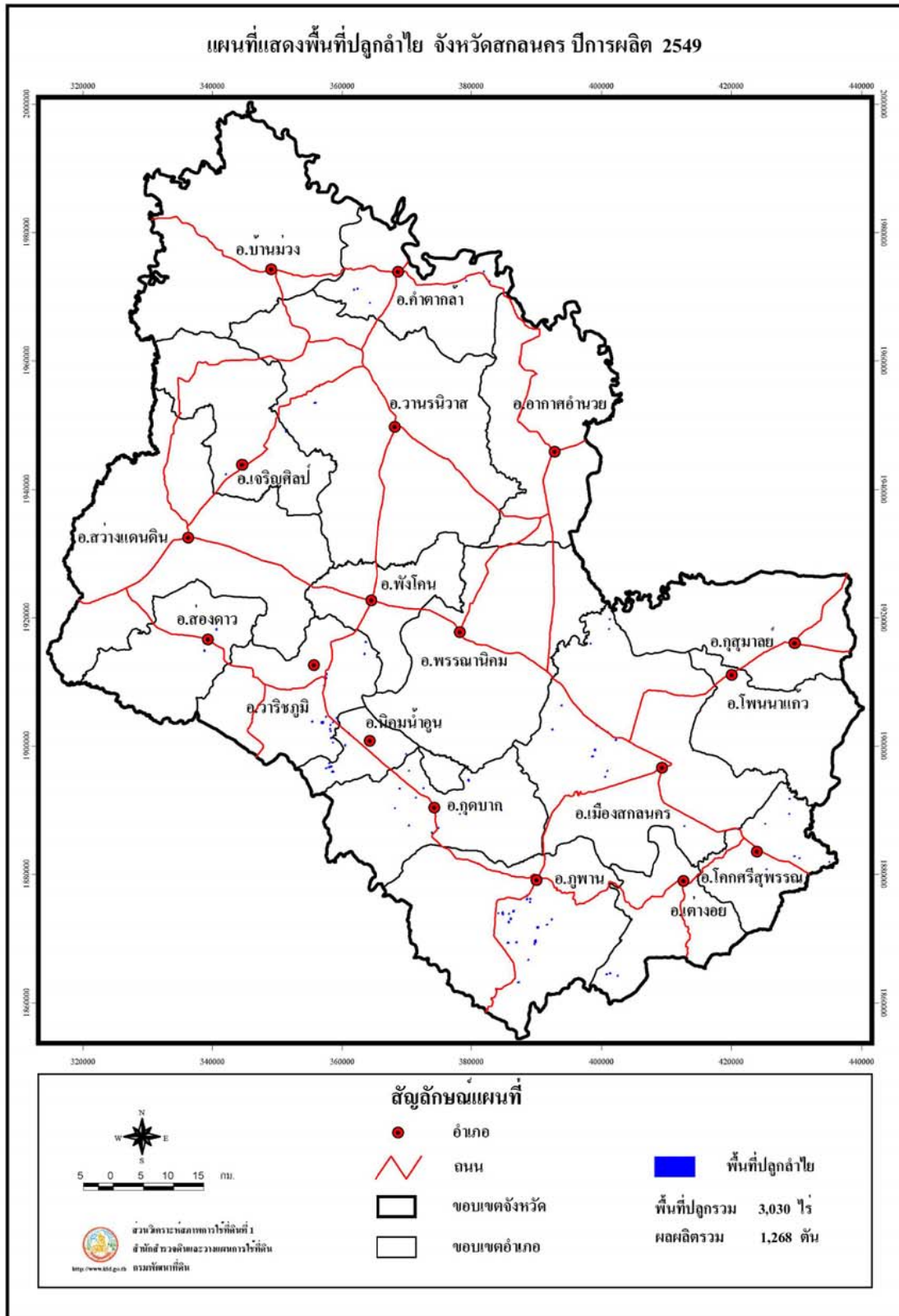
รูปที่ 23 แผนที่แสดงพื้นที่ปลูกลำไย จังหวัดหนองบัวลำภู ปีการผลิต 2549

ตารางที่ 23 ลำไย: พื้นที่ปลูก พื้นที่ยังไม่ให้ผลผลิต พื้นที่ให้ผลผลิตแล้ว ผลผลิตเฉลี่ย ผลผลิตรวมรายตำบลจังหวัดหนองบัวลำภู ปีการผลิต 2549

อำเภอ	ตำบล	พันธุ์	พื้นที่ปลูก (ไร่)					ผลผลิต	
			ยังไม่ให้ผลผลิต	ให้ผลผลิตแล้ว			รวมทั้งหมด	เฉลี่ย	รวม
				อายุ < 4 ปี	อายุ 4-12 ปี	อายุ > 12 ปี		รวม	กก./ไร่
เมือง	โนนขมิ้น	ดอ	-	171	-	171	171	541	93
	โนนทัน	สีชมพู, เบี้ยวเขียว	-	163	306	469	469	556	261
	กุดจิก	ดอ	-	381	-	381	381	550	210
	นาคำไฮ	ดอ	-	389	-	389	389	542	211
	นามะเฟือง	ดอ	-	253	-	253	253	548	139
	หนองบัว	ดอ	-	99	-	99	99	545	54
	<b>รวม</b>			-	1,456	306	1,762	1,762	549
นากลาง	กุดแห่	ดอ	9	51	-	51	60	411	21
<b>รวม</b>			9	51	-	51	60	411	21
นาวัง	นาแก	ดอ	-	161	-	161	161	405	65
	นาเหล่า	ดอ	9	734	-	734	743	405	297
	วังทอง	ดอ	-	703	-	703	703	407	286
<b>รวม</b>			9	1,598	-	1,598	1,607	406	648
ศรีบุญเรือง	หนองกุงแก้ว	ดอ	-	58	37	95	95	648	62
<b>รวม</b>			-	58	37	95	95	648	62

ตารางที่ 23 (ต่อ)

อำเภอ	ตำบล	พันธุ์	พื้นที่ปลูก (ไร่)					ผลผลิต	
			ยังไม่ให้ผลผลิต	ให้ผลผลิตแล้ว			รวมทั้งหมด	เฉลี่ย	รวม
				อายุ < 4 ปี	อายุ 4-12 ปี	อายุ > 12 ปี		รวม	กก./ไร่
สุวรรณคูหา	ดงมะไฟ	ดอ	28	13	-	13	41	447	6
	นาสี	ดอ	5	11	-	11	16	441	5
	บ้านโคก	ดอ	-	2	-	2	2	437	1
	บุญทัน	ดอ	-	34	-	34	34	435	15
<b>รวม</b>			<b>33</b>	<b>60</b>	<b>-</b>	<b>60</b>	<b>93</b>	<b>450</b>	<b>27</b>
<b>รวมทั้งหมด</b>			<b>51</b>	<b>3,223</b>	<b>343</b>	<b>3,566</b>	<b>3,617</b>	<b>484</b>	<b>1,726</b>



รูปที่ 24 แผนที่แสดงพื้นที่ปลูกลำไย จังหวัดสกลนคร ปีการผลิต 2549

ตารางที่ 24 ลำไย: พื้นที่ปลูก พื้นที่ยังไม่ให้ผลผลิต พื้นที่ให้ผลผลิตแล้ว ผลผลิตเฉลี่ย ผลผลิตรวมรายตำบลจังหวัดสกลนคร ปีการผลิต 2549

อำเภอ	ตำบล	พันธุ์	พื้นที่ปลูก (ไร่)					ผลผลิต	
			ยังไม่ให้ผลผลิต	ให้ผลผลิตแล้ว			รวมทั้งหมด	เฉลี่ย	รวม
				อายุ < 4 ปี	อายุ 4-12 ปี	อายุ > 12 ปี		รวม	กก./ไร่
กุดบาก	กุดบาก	ดอ	-	21	-	21	21	428	9
	กุดไฮ	ดอ	31	22	-	22	53	430	9
	นาม่วง	ดอ	-	33	-	33	33	435	14
<b>รวม</b>			<b>31</b>	<b>76</b>	<b>-</b>	<b>76</b>	<b>107</b>	<b>421</b>	<b>31</b>
คำตากล้า	คำตากล้า	ดอ	-	2	-	2	2	520	1
	นาแต่	ดอ,เพชรสาคร,ทวาย	-	6	4	10	10	413	5
	หนองบัวลิม	ดอ	-	32	-	32	32	515	16
<b>รวม</b>			<b>-</b>	<b>40</b>	<b>4</b>	<b>44</b>	<b>44</b>	<b>500</b>	<b>22</b>
โคกศรีสุพรรณ	ด่านคำม่วง	ดอ	-	39	-	39	39	461	18
	ตองโขบ	ดอ	-	12	-	12	12	452	5
	แมคนาทม	ดอ	-	33	-	33	33	457	15
	เหล่าโพนค้อ	ดอ	-	42	-	42	42	458	19
<b>รวม</b>			<b>-</b>	<b>126</b>	<b>-</b>	<b>126</b>	<b>126</b>	<b>452</b>	<b>57</b>
เจริญศิลป์	เจริญศิลป์	ดอ	24	-	-	-	24	-	-
	ทุ่งแก	ดอ	-	4	-	4	4	605	2

ตารางที่ 24 (ต่อ)

อำเภอ	ตำบล	พันธุ์	พื้นที่ปลูก (ไร่)					ผลผลิต	
			ยังไม่ให้ผลผลิต	ให้ผลผลิตแล้ว			รวมทั้งหมด	เฉลี่ย	รวม
				อายุ < 4 ปี	อายุ 4-12 ปี	อายุ > 12 ปี		รวม	กก./ไร่
เจริญศิลป์	บ้านเหล่า	ดอ	-	25	-	25	25	596	2
	หนองแปน	ดอ	-	23	-	23	23	602	15
<b>รวม</b>			<b>24</b>	<b>52</b>	<b>-</b>	<b>52</b>	<b>76</b>	<b>596</b>	<b>31</b>
เต่างอย	เต่างอย	ดอ	-	-	14	14	14	356	5
	จันทร์เพ็ญ	ดอ,สีชมพู,กระโหลก,ปึงปอง	-	19	-	19	19	348	7
	นาตาล	ดอ	-	218	-	218	218	359	78
	บึงทวาย	ดอ	-	45	-	45	45	350	16
<b>รวม</b>			<b>-</b>	<b>282</b>	<b>14</b>	<b>296</b>	<b>296</b>	<b>358</b>	<b>106</b>
นิคมน้ำจืด	นิคมน้ำจืด	ดอ,กระโหลก	37	37	-	37	74	489	18
	หนองปลิง	ดอ	-	3	-	3	3	491	1
	หนองบัว	ดอ	-	20	-	20	20	486	10
<b>รวม</b>			<b>37</b>	<b>60</b>	<b>-</b>	<b>60</b>	<b>97</b>	<b>483</b>	<b>29</b>
พังโคน	แร่	ดอ	-	19	-	19	19	282	5
<b>รวม</b>			<b>-</b>	<b>19</b>	<b>-</b>	<b>19</b>	<b>19</b>	<b>282</b>	<b>5</b>
ภูพาน	โคกภู	ดอ	31	5	6	11	42	575	6



ตารางที่ 24 (ต่อ)

อำเภอ	ตำบล	พันธุ์	พื้นที่ปลูก (ไร่)					ผลผลิต	
			ยังไม่ให้ผลผลิต	ให้ผลผลิตแล้ว			รวมทั้งหมด	เฉลี่ย	รวม
				อายุ < 4 ปี	อายุ 4-12 ปี	อายุ > 12 ปี		รวม	กก./ไร่
ภูพาน	สร้างค้อ	ดอ	16	181	-	181	197	580	105
	หลุบเลา	ดอ	-	80	17	97	97	585	57
<b>รวม</b>			<b>47</b>	<b>266</b>	<b>23</b>	<b>289</b>	<b>336</b>	<b>581</b>	<b>168</b>
เมือง	ขมิ้น	ดอ	-	27	-	27	27	643	17
	ธาตุนาเวง	ดอ	-	-	8	8	8	637	5
	โนนหอม	ดอ	-	27	-	27	27	636	17
	พังขว้าง	ดอ	-	67	-	67	67	643	43
	หนองลาด	ดอ	11	14	-	14	25	613	9
	เซียงเครือ	ดอ	-	32	-	32	32	635	20
	โคกก่อง	ดอ	-	29	-	29	29	625	18
	ดงมะไฟ	ดอ	-	75	-	75	75	623	47
	ม่วงลาย	ดอ	-	32	-	32	32	613	20
	ห้วยยาง	ดอ	-	90	-	90	90	617	56
	สวางโอง	ดอ	-	51	-	51	51	614	31
<b>รวม</b>			<b>11</b>	<b>444</b>	<b>8</b>	<b>452</b>	<b>463</b>	<b>626</b>	<b>283</b>

ตารางที่ 24 (ต่อ)

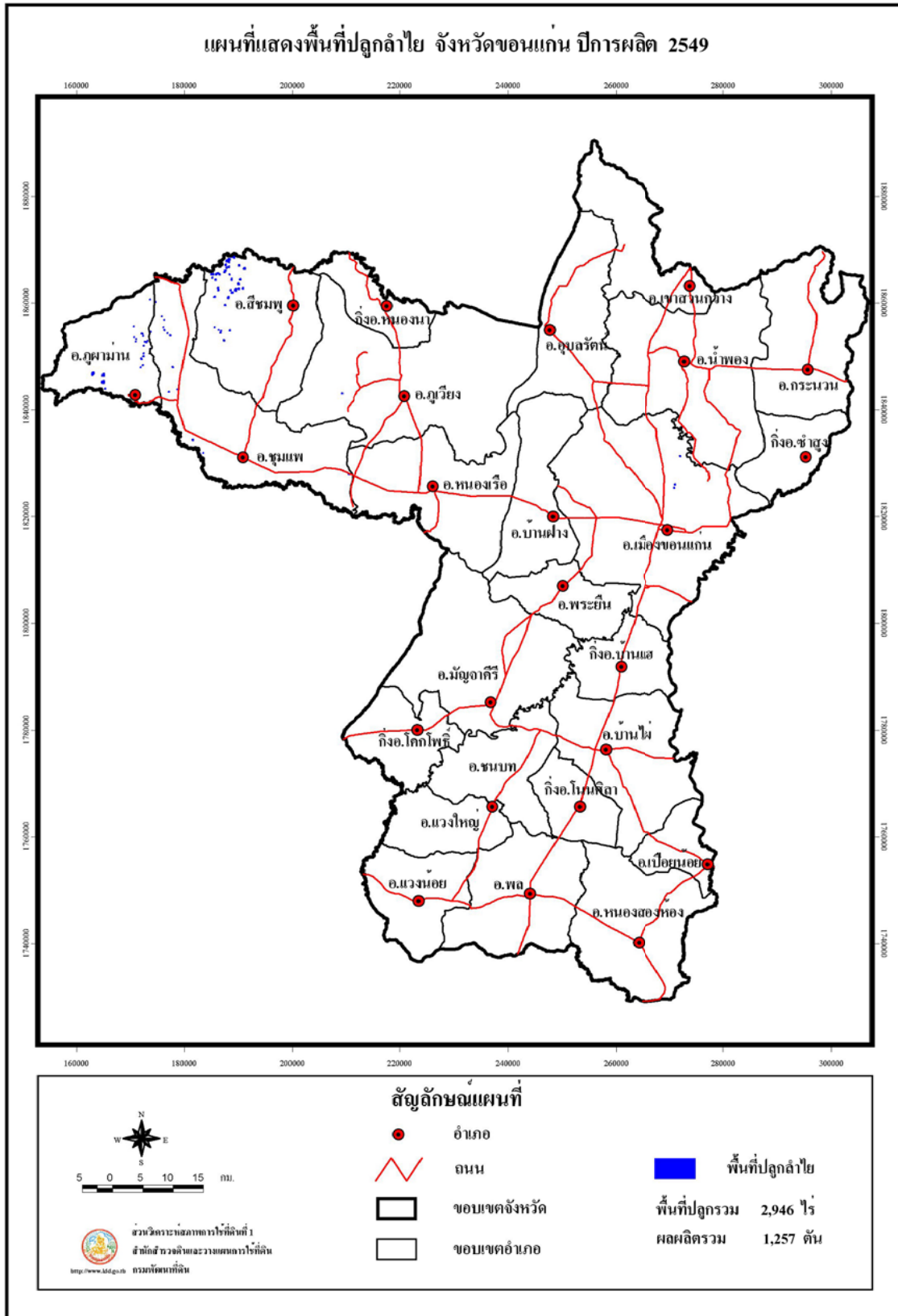
อำเภอ	ตำบล	พันธุ์	พื้นที่ปลูก (ไร่)					ผลผลิต	
			ยังไม่ให้ผลผลิต	ให้ผลผลิตแล้ว			รวมทั้งหมด	เฉลี่ย	รวม
				อายุ < 4 ปี	อายุ 4-12 ปี	อายุ > 12 ปี		รวม	กก./ไร่
วานรนิวาส	ธาตุ	ดอ	10	-	-	-	10	-	-
	ข้าวก่าย	ดอ	-	68	-	68	68	498	34
	นาคำ	ดอ	-	87	-	87	87	488	42
	วานรนิวาส	ดอ	-	102	-	102	102	492	50
	ศรีวิชัย	ดอ	-	28	-	28	28	480	13
	หนองสนม	ดอ	-	24	-	24	24	482	12
<b>รวม</b>			<b>10</b>	<b>309</b>	<b>-</b>	<b>309</b>	<b>319</b>	<b>489</b>	<b>151</b>
อากาศอำนวย	โพนแพง	ดอ	-	26	-	26	26	462	12
	วาใหญ่	ดอ	-	19	-	19	19	464	9
	อากาศ	ดอ	-	79	-	79	79	466	37
<b>รวม</b>			<b>-</b>	<b>124</b>	<b>-</b>	<b>124</b>	<b>124</b>	<b>468</b>	<b>58</b>
วาริชภูมิ	ปลาไหล	ดอ	10	16	-	16	26	341	5
	วาริชภูมิ	ดอ	209	132	13	145	354	336	49
<b>รวม</b>			<b>219</b>	<b>148</b>	<b>13</b>	<b>161</b>	<b>380</b>	<b>335</b>	<b>54</b>
ส่องดาว	ปทุมวาปี	ดอ,เพชรสาคร	3	5	-	5	8	553	3

ตารางที่ 24 (ต่อ)

อำเภอ	ตำบล	พันธุ์	พื้นที่ปลูก (ไร่)					ผลผลิต	
			ยังไม่ให้ผลผลิต	ให้ผลผลิตแล้ว			รวมทั้งหมด	เฉลี่ย	รวม
				อายุ < 4 ปี	อายุ 4-12 ปี	อายุ > 12 ปี		รวม	กก./ไร่
สองดาว	สองดาว	ดอ	-	8	-	8	8	542	4
	วัฒนา	ดอ	-	89	-	89	89	554	49
รวม			3	102	-	102	105	549	56
โพนนาแก้ว	เซียงสือ	ดอ	-	18	-	18	18	480	9
	บ้านโพน	ดอ	-	48	-	48	48	461	22
รวม			-	66	-	66	66	470	31
กุสุมาลย์	กุสุมาลย์	ดอ	-	17	-	17	17	450	8
	นาโพธิ์	ดอ	-	21	-	21	21	441	9
รวม			-	38	-	38	38	447	17
บ้านม่วง	ม่วง	ดอ	-	46	-	46	46	352	16
รวม			-	46	-	46	46	352	16
พรหมานิคม	ไร่	ดอ	-	110	-	110	110	318	35
	นาหัวบ่อ	ดอ	-	70	-	70	70	321	22
	พอกน้อย	ดอ	-	76	-	76	76	324	25
	วังยาง	ดอ	-	44	-	44	44	316	14

ตารางที่ 24 (ต่อ)

อำเภอ	ตำบล	พันธุ์	พื้นที่ปลูก (ไร่)				ผลผลิต		
			ยังไม่ให้ผลผลิต	ให้ผลผลิตแล้ว			รวมทั้งหมด	เฉลี่ย	รวม
				อายุ < 4 ปี	อายุ 4-12 ปี	อายุ > 12 ปี		รวม	กก./ไร่
รวม			-	300	-	300	300	320	96
สว่างแดนดิน	ทรายมูล	ดอ	-	14	-	14	14	639	9
	บ้านด้าย	ดอ	-	19	-	19	19	650	12
	หนองหลวง	ดอ	-	55	-	55	55	632	35
รวม			-	88	-	88	88	636	56
รวมทั้งหมด			382	2,586	62	2,648	3,030	479	1,268



รูปที่ 25 แผนที่แสดงพื้นที่ปลูกลำไย จังหวัดขอนแก่น ปีการผลิต 2549

ตารางที่ 25 ลำไย: พื้นที่ปลูก พื้นที่ยังไม่ให้ผลผลิต พื้นที่ให้ผลผลิตแล้ว ผลผลิตเฉลี่ย ผลผลิตรวมรายตำบลจังหวัดขอนแก่น ปีการผลิต 2549

อำเภอ	ตำบล	พันธุ์	พื้นที่ปลูก (ไร่)					ผลผลิต	
			ยังไม่ให้ผลผลิต	ให้ผลผลิตแล้ว			รวมทั้งหมด	เฉลี่ย	รวม
				อายุ < 4 ปี	อายุ 4-12 ปี	อายุ > 12 ปี		รวม	กก./ไร่
ชุมแพ	ขัวเรียง	ดอ	-	77	-	77	77	489	38
	ชุมแพ	ดอ	-	89	-	89	89	501	45
	ไชยสอ	ดอ	-	73	-	73	73	493	36
	นาเพียง	ดอ	72	-	-	-	72	-	-
	นาหนองทุ่ม	ดอ	5	70	-	70	75	496	35
	โนนทัน	ดอ	-	90	-	90	90	488	44
	โนนสะอาด	ดอ	31	13	-	13	44	491	6
	โนนอุดม	ดอ	-	4	-	4	4	497	2
	หนองเขียด	ดอ	12	21	-	21	33	500	11
	หนองไผ่	ดอ	-	1	-	1	1	507	1
หนองเสาเล้า	ดอ	-	14	-	14	14	501	7	
<b>รวม</b>			<b>120</b>	<b>452</b>	<b>-</b>	<b>452</b>	<b>572</b>	<b>498</b>	<b>225</b>
น้ำพอง	ท่ากระเสริม	ดอ	-	3	-	3	3	423	1
	บัวใหญ่	ดอ	-	17	-	17	17	424	7
	บ้านขาม	ดอ	-	24	-	24	24	428	10
<b>รวม</b>			<b>-</b>	<b>44</b>	<b>-</b>	<b>44</b>	<b>44</b>	<b>409</b>	<b>18</b>

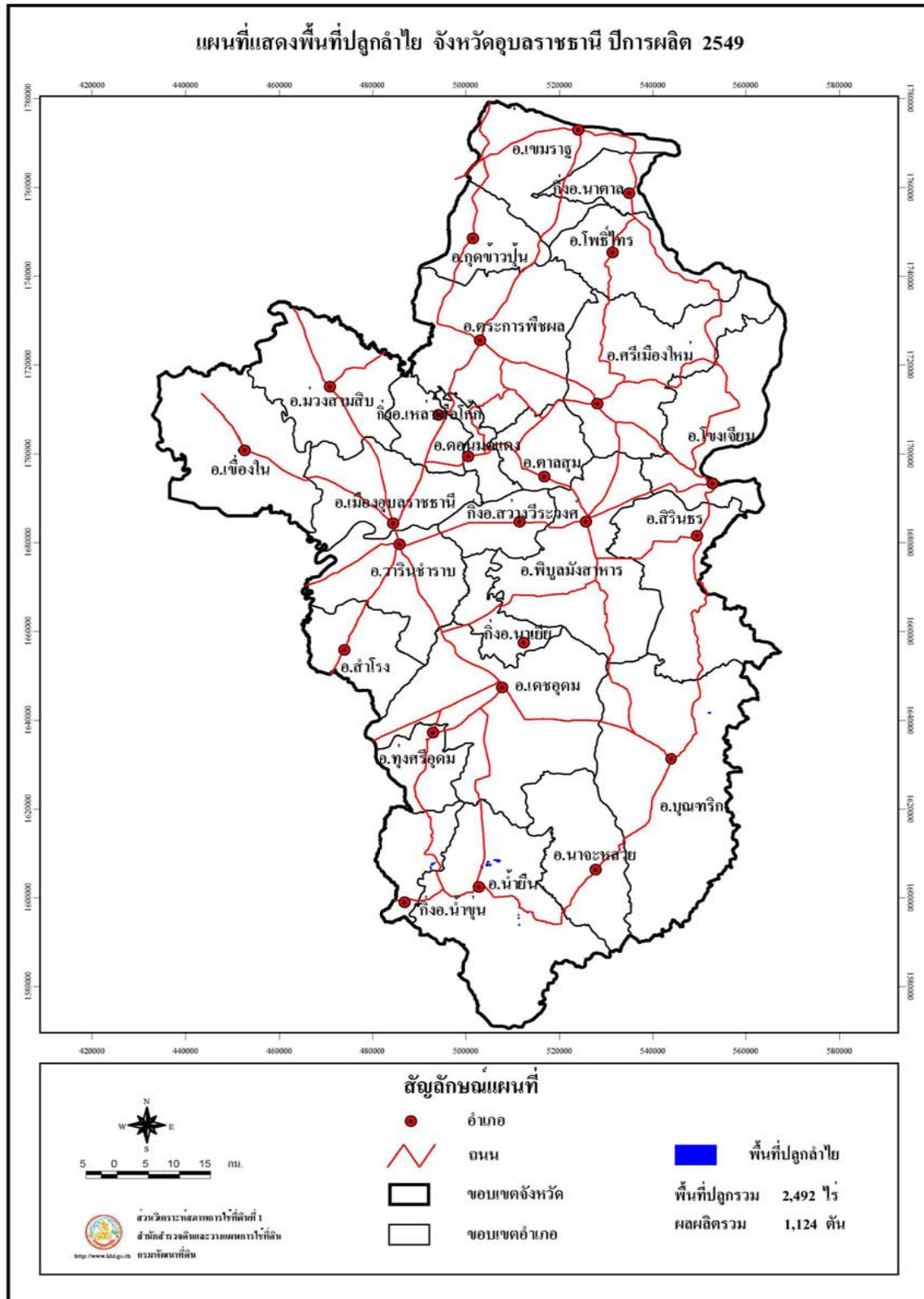
ตารางที่ 25 (ต่อ)

อำเภอ	ตำบล	พันธุ์	พื้นที่ปลูก (ไร่)					ผลผลิต	
			ยังไม่ให้ผลผลิต	ให้ผลผลิตแล้ว			รวมทั้งหมด	เฉลี่ย	รวม
				อายุ < 4 ปี	อายุ 4-12 ปี	อายุ > 12 ปี		รวม	กก./ไร่
ภูผาม่าน	นาฝาย	ดอ	-	98	-	98	98	452	44
	โนนคอม	ดอ	-	106	-	106	106	446	47
	ภูผาม่าน	ดอ,สีชมพู	-	97	-	97	97	448	43
	วังสวาบ	ดอ	88	78	-	78	166	449	35
	ห้วยม่วง	ดอ,พวงทอง	23	71	-	71	94	443	31
<b>รวม</b>			<b>111</b>	<b>450</b>	<b>-</b>	<b>450</b>	<b>561</b>	<b>444</b>	<b>200</b>
ภูเวียง	ในเมือง	ดอ	-	33	-	33	33	442	15
	เมืองเก่า	ดอ	-	5	-	5	5	439	2
<b>รวม</b>			<b>-</b>	<b>38</b>	<b>-</b>	<b>38</b>	<b>38</b>	<b>447</b>	<b>17</b>
เมือง	แดงใหญ่	ดอ	-	5	-	5	5	543	3
	โนนท่อน	ดอ,ทวาย	-	39	-	39	39	541	21
	บ้านทุ่ม	ดอ	-	21	-	21	21	535	11
	บ้านหว้า	ดอ	-	22	-	22	22	526	12
	ศิลา	ดอ,เพชรสาคร	-	15	-	15	15	530	8
<b>รวม</b>			<b>-</b>	<b>102</b>	<b>-</b>	<b>102</b>	<b>102</b>	<b>539</b>	<b>55</b>

ตารางที่ 25 (ต่อ)

อำเภอ	ตำบล	พันธุ์	พื้นที่ปลูก (ไร่)				ผลผลิต		
			ยังไม่ให้ผลผลิต	ให้ผลผลิตแล้ว			รวมทั้งหมด	เฉลี่ย	รวม
				อายุ < 4 ปี	อายุ 4-12 ปี	อายุ > 12 ปี		รวม	กก./ไร่
สีชมพู	ซำยาง	ดอ	-	46	-	46	46	519	24
	ดงลาน	ดอ	149	341	-	341	490	527	180
	นาจาน	ดอ	-	133	-	133	133	536	71
	บริบูรณ์	ดอ	21	410	-	410	431	538	221
	บ้านใหม่	ดอ	31	39	-	39	70	509	20
	วังเพิ่ม	ดอ	-	134	-	134	134	500	67
	ศรีสุข	ดอ	-	143	-	143	143	491	70
	สีชมพู	ดอ	-	77	-	77	77	487	37
	หนองแดง	ดอ	-	105	-	105	105	492	52
รวม			201	1,428	-	1,428	1,629	520	742
รวมทั้งหมด			432	2,514	-	2,514	2,946	500	1,257





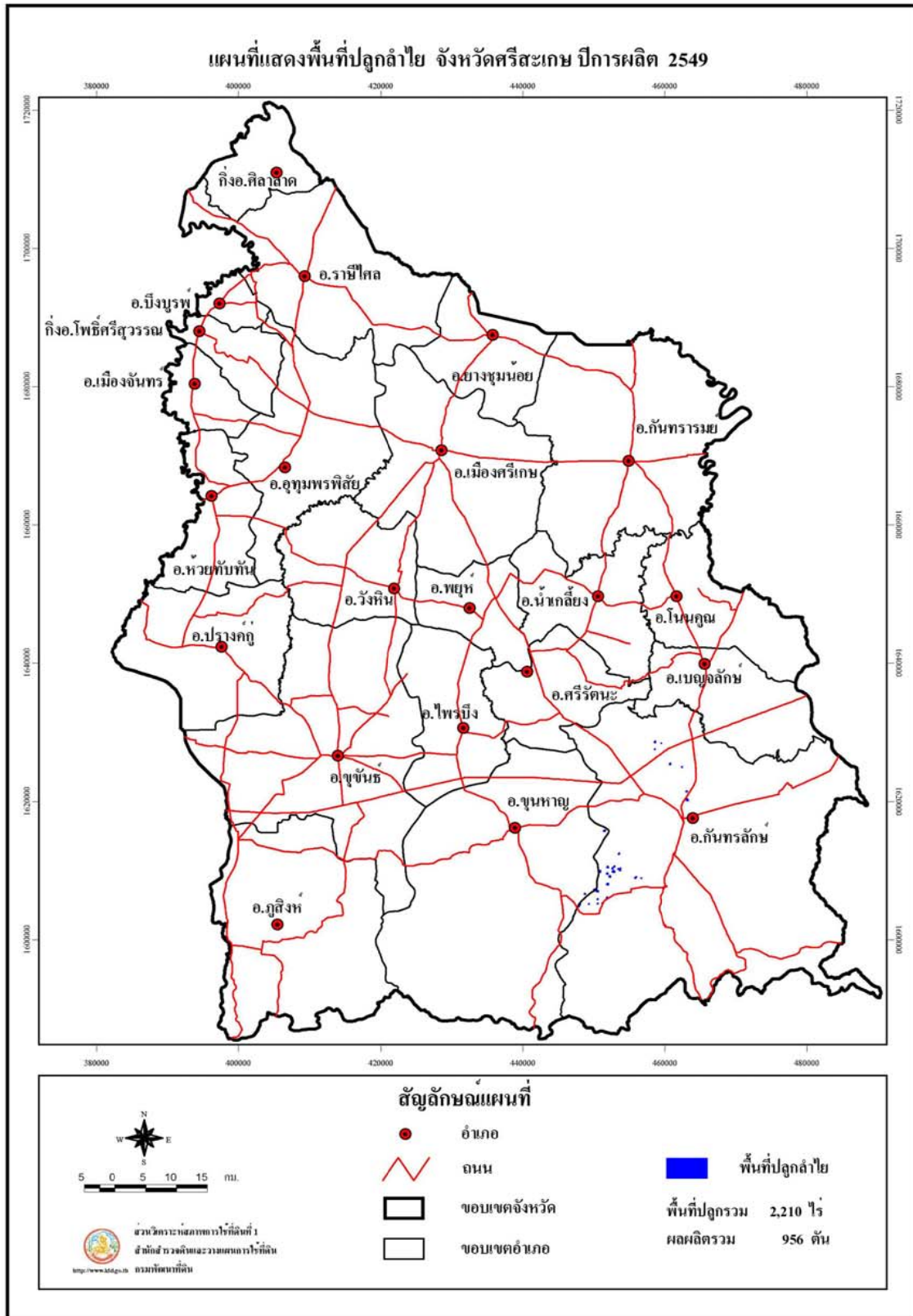
รูปที่ 26 แผนที่แสดงพื้นที่ปลูกลำไย จังหวัดอุบลราชธานี ปีการผลิต 2549

ตารางที่ 26 ลำไย: พื้นที่ปลูก พื้นที่ยังไม่ให้ผลผลิต พื้นที่ให้ผลผลิตแล้ว ผลผลิตเฉลี่ย ผลผลิตรวมรายตำบลจังหวัดอุบลราชธานี ปีการผลิต 2549

อำเภอ	ตำบล	พันธุ์	พื้นที่ปลูก (ไร่)					ผลผลิต	
			ยังไม่ให้ผลผลิต	ให้ผลผลิตแล้ว			รวมทั้งหมด	เฉลี่ย	รวม
				อายุ < 4 ปี	อายุ 4-12 ปี	อายุ > 12 ปี		รวม	กก./ไร่
น้ำขุ่น(กิ่งอ.)	ตาเกา	ดอ	12	263	30	293	305	617	181
	รวม		12	263	30	293	305	617	181
เขมราช	เขมราช	ดอ	21	221	-	221	242	345	76
	รวม		21	221	-	221	242	345	76
นาจะหลวย	นาจะหลวย	ดอ	1	235	-	235	236	326	77
	รวม		1	235	-	235	236	326	77
น้ำยี่น	เก่าขาม	ดอ	-	272	-	272	272	520	141
	นุเปือย	ดอ	7	726	23	749	756	534	400
	โดมประดิษฐ์	ดอ	10	245	-	245	255	526	129
	รวม		17	1,243	23	1,266	1,283	529	670
บุญศรี	คอแลน	ดอ	14	241	-	241	255	350	84
	รวม		14	241	-	241	255	350	84
โขงเจียม	ห้วยไผ่	ดอ	58	4	-	4	62	400	2
	รวม		58	4	-	4	62	400	2
โพธิ์ไทร	เหล่านาดิ	ดอ	30	14	25	39	69	595	23

ตารางที่ 26 (ต่อ)

อำเภอ	ตำบล	พันธุ์	พื้นที่ปลูก (ไร่)					ผลผลิต	
			ยังไม่ให้ผลผลิต	ให้ผลผลิตแล้ว			รวมทั้งหมด	เฉลี่ย	รวม
				อายุ < 4 ปี	อายุ 4-12 ปี	อายุ > 12 ปี		รวม	กก./ไร่
โพธิ์ไทร	สองคอน	ดอ	2	18	-	18	20	589	11
	สำโรง	ดอ	20	-	-	-	20	-	-
รวม			52	32	25	57	109	596	34
รวมทั้งหมด			175	2,239	78	2,317	2,492	485	1,124



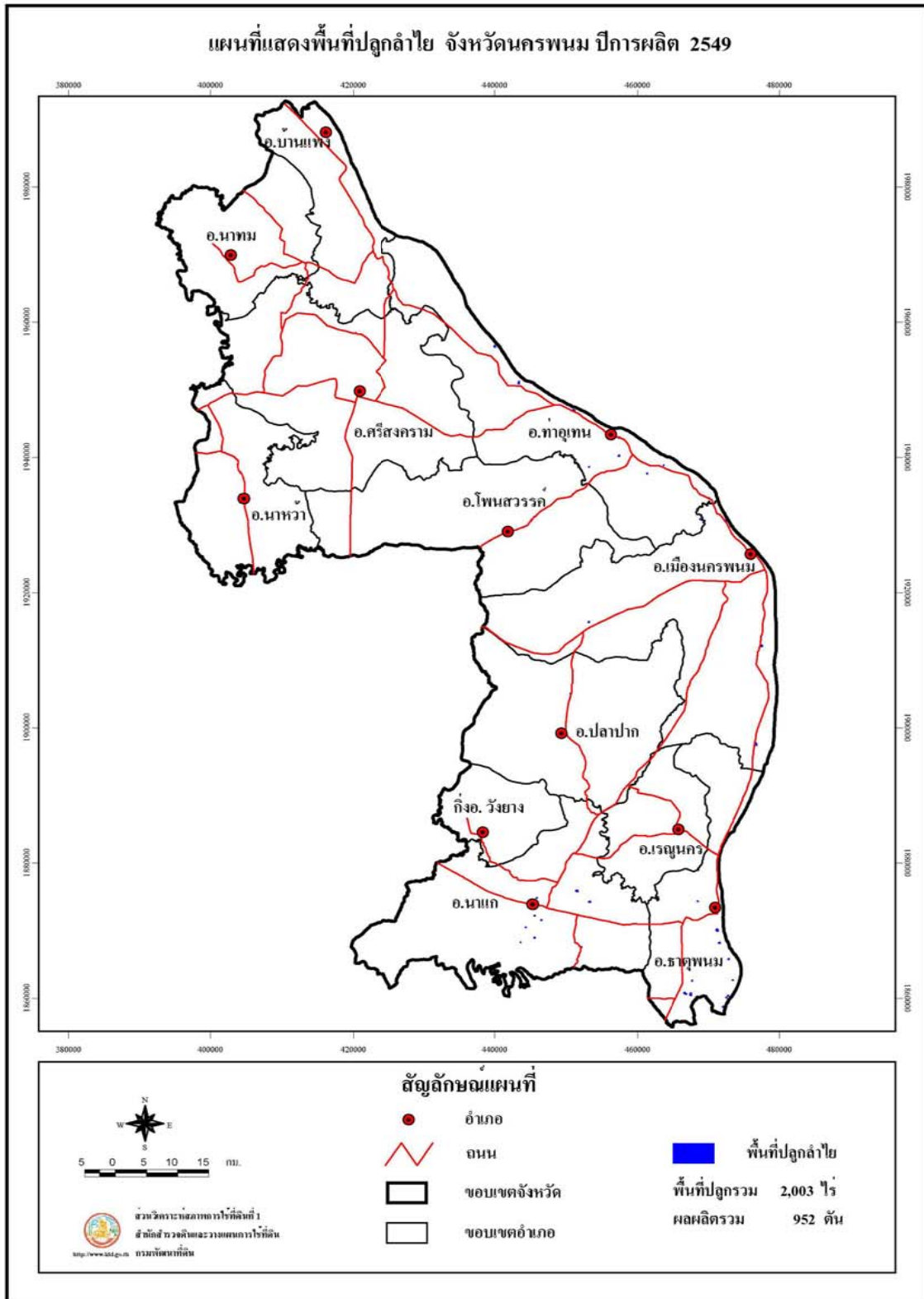
รูปที่ 27 แผนที่แสดงพื้นที่ปลูกลำไย จังหวัดศรีสะเกษ ปีการผลิต 2549

ตารางที่ 27 ลำไย: พื้นที่ปลูก พื้นที่ยังไม่ให้ผลผลิต พื้นที่ให้ผลผลิตแล้ว ผลผลิตเฉลี่ย ผลผลิตรวมรายตำบลจังหวัดศรีสะเกษ ปีการผลิต 2549

อำเภอ	ตำบล	พันธุ์	พื้นที่ปลูก (ไร่)					ผลผลิต	
			ยังไม่ให้ผลผลิต	ให้ผลผลิตแล้ว			รวมทั้งหมด	เฉลี่ย	รวม
				อายุ < 4 ปี	อายุ 4-12 ปี	อายุ > 12 ปี		รวม	กก./ไร่
กันทรลักษณ์	กระแซง	ดอ	-	86	-	86	86	444	38
	ชำ	ดอ	14	391	-	391	405	456	178
	จานใหญ่	ดอ	18	51	14	65	83	457	30
	ทุ่งใหญ่	ดอ	-	-	31	31	31	453	14
	น้ำอ้อม	ดอ	-	104	-	104	104	448	47
	ตระกาจ	ดอ	85	-	-	-	85	-	-
	ละลาย	ดอ	34	192	-	192	226	458	88
	ภูเงิน	ดอ	-	60	-	60	60	451	27
	โพธิ์เงิน	ดอ	-	40	-	40	40	452	18
<b>รวม</b>			<b>151</b>	<b>924</b>	<b>45</b>	<b>969</b>	<b>1,120</b>	<b>454</b>	<b>440</b>
ขุนหาญ	บักดอง	ดอ	33	-	23	23	56	441	10
	พราน	ดอ	-	121	-	121	121	435	53
	ภูฝ้าย	ดอ	-	61	-	61	61	432	26
<b>รวม</b>			<b>33</b>	<b>182</b>	<b>23</b>	<b>205</b>	<b>238</b>	<b>434</b>	<b>89</b>
ศรีรัตนะ	พิงพวย	ดอ	-	375	-	375	375	502	188

ตารางที่ 27 (ต่อ)

อำเภอ	ตำบล	พันธุ์	พื้นที่ปลูก (ไร่)					ผลผลิต	
			ยังไม่ให้ผลผลิต	ให้ผลผลิตแล้ว			รวมทั้งหมด	เฉลี่ย	รวม
				อายุ < 4 ปี	อายุ 4-12 ปี	อายุ > 12 ปี		รวม	กก./ไร่
ศรีรัตนะ	ศรีแก้ว	ดอ	-	211	-	211	211	507	107
	สระยาววี	ดอ	-	189	-	189	189	493	93
	เสื่องข้าว	ดอ	-	77	-	77	77	503	39
<b>รวม</b>			-	852	-	852	852	501	427
<b>รวมทั้งหมด</b>			184	1,958	68	2,026	2,210	472	956



รูปที่ 28 แผนที่แสดงพื้นที่ปลูกลำไย จังหวัดนครพนม ปีการผลิต 2549

ตารางที่ 28 ลำไย: พื้นที่ปลูก พื้นที่ยังไม่ให้ผลผลิต พื้นที่ให้ผลผลิตแล้ว ผลผลิตเฉลี่ย ผลผลิตรวมรายตำบลจังหวัดนครพนม ปีการผลิต 2549

อำเภอ	ตำบล	พันธุ์	พื้นที่ปลูก (ไร่)					ผลผลิต	
			ยังไม่ให้ผลผลิต	ให้ผลผลิตแล้ว			รวมทั้งหมด	เฉลี่ย	รวม
				อายุ < 4 ปี	อายุ 4-12 ปี	อายุ > 12 ปี		รวม	กก./ไร่
ท่าอุเทน	ไชยบุรี	ดอ	-	17	-	17	17	520	9
	ท่าจำปา	ดอ	-	31	-	31	31	519	16
	ท่าอุเทน	ดอ	-	13	-	13	13	525	7
	โนนตาล	ดอ	-	31	-	31	31	515	16
	พนอม	ดอ	-	18	-	18	18	524	9
	รามราช	ดอ	-	10	-	10	10	523	5
	เวินพระบาท	ดอ	-	17	-	17	17	526	9
	พะทาย	ดอ	-	32	-	32	32	518	17
	หนองเทา	ดอ	-	28	-	28	28	517	14
<b>รวม</b>			-	197	-	197	197	518	102
ธาตุนม	ธาตุนมเหนือ	ดอ	-	11	-	11	11	450	5
	น้ำก่ำ	ดอ	22	46	18	64	86	348	22
	คุ่มหม้อ	ดอ	46	10	-	10	56	353	4
	แสนพัน	ดอ	-	144	-	144	144	355	51
	กุดฉิม	ดอ	-	83	-	83	83	358	30



ตารางที่ 28 (ต่อ)

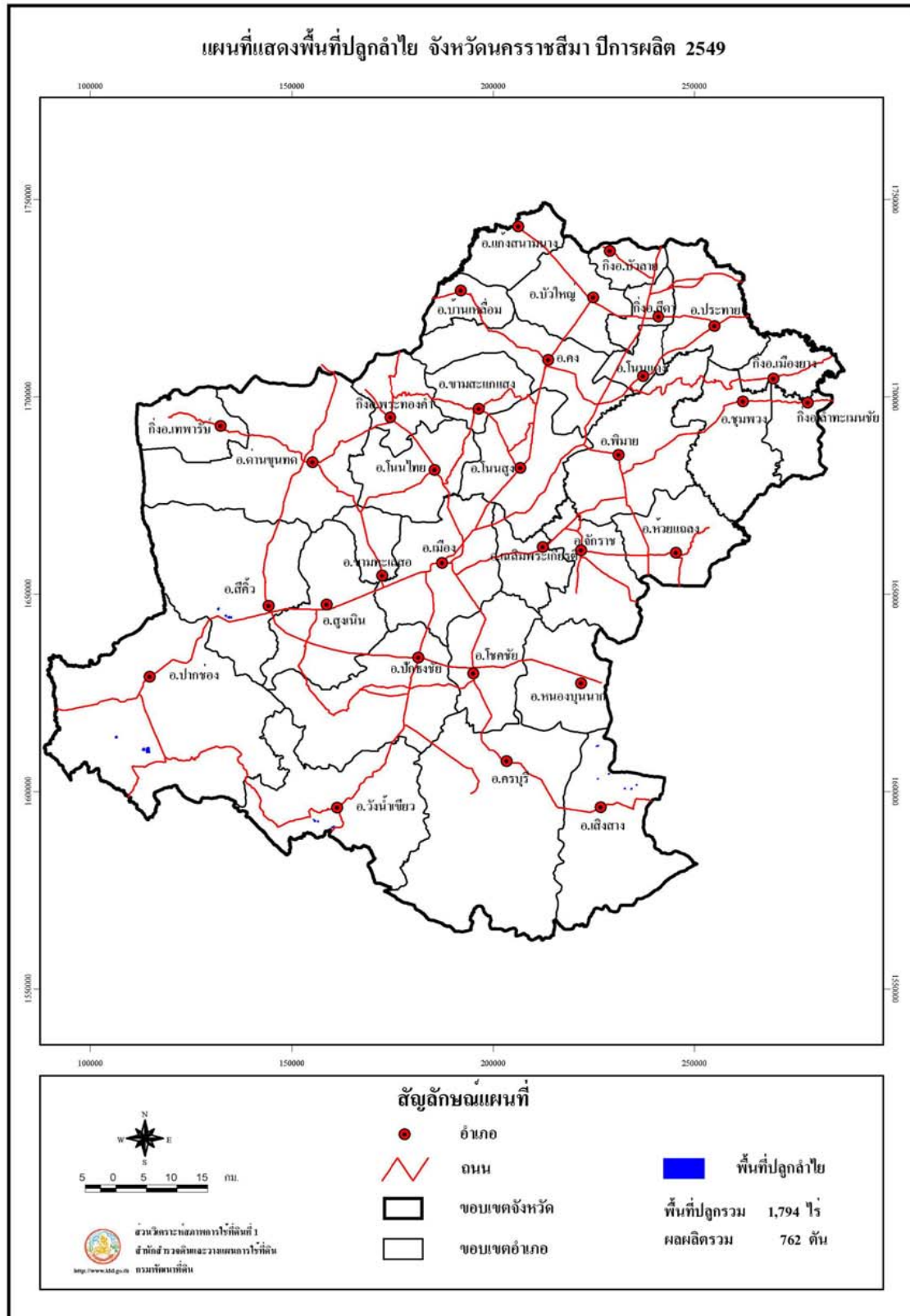
อำเภอ	ตำบล	พันธุ์	พื้นที่ปลูก (ไร่)					ผลผลิต	
			ยังไม่ให้ผลผลิต	ให้ผลผลิตแล้ว			รวมทั้งหมด	เฉลี่ย	รวม
				อายุ < 4 ปี	อายุ 4-12 ปี	อายุ > 12 ปี		รวม	กก./ไร่
ธาดูปนม	โพนทอง	ดอ	-	105	-	105	105	356	37
	ดอนนางหงส์	ดอ	-	128	-	128	128	363	46
	ธาดูปนม	ดอ	-	58	-	58	58	369	21
	นาถ่อน	ดอ	-	118	-	118	118	371	44
	นาหนาด	ดอ	-	23	-	23	23	373	9
	ฝั่งแดง	ดอ	-	20	-	20	20	354	7
	พระกลางทุ่ง	ดอ	-	114	-	114	114	357	41
<b>รวม</b>			<b>68</b>	<b>860</b>	<b>18</b>	<b>878</b>	<b>946</b>	<b>361</b>	<b>317</b>
นาแก	นาแก	ดอ	7	-	8	8	15	562	4
	นาคู	ดอ	-	27	-	27	27	563	15
	บ้านแก้ง	ดอ	13	50	-	50	63	567	28
	พิมาน	ดอ	-	10	16	26	26	572	15
	ก้านเหลือง	ดอ	-	26	-	26	26	559	15
	คำพิ	ดอ	-	44	-	44	44	566	25
	พระซอง	ดอ	-	29	-	29	29	572	17

ตารางที่ 28 (ต่อ)

อำเภอ	ตำบล	พันธุ์	พื้นที่ปลูก (ไร่)					ผลผลิต	
			ยังไม่ให้ผลผลิต	ให้ผลผลิตแล้ว			รวมทั้งหมด	เฉลี่ย	รวม
			อายุ < 4 ปี	อายุ 4-12 ปี	อายุ > 12 ปี	รวม		กก./ไร่	ตัน
นาแก	พุ่มแก	ดอ	-	140	-	140	140	542	76
	สีชมพู	ดอ	-	99	-	99	99	547	54
	หนองบ่อ	ดอ	-	50	-	50	50	557	28
	หนองดงษ์	ดอ	-	35	-	35	35	553	19
<b>รวม</b>			<b>20</b>	<b>510</b>	<b>24</b>	<b>534</b>	<b>554</b>	<b>554</b>	<b>296</b>
ปลาปาก	ปลาปาก	ดอ	-	12	-	12	12	350	4
	หนองขี้	ดอ	-	13	-	13	13	377	5
<b>รวม</b>			<b>-</b>	<b>25</b>	<b>-</b>	<b>25</b>	<b>25</b>	<b>360</b>	<b>9</b>
โนนสวรรค์	โนนสวรรค์	ดอ	-	11	-	11	11	416	5
<b>รวม</b>			<b>-</b>	<b>11</b>	<b>-</b>	<b>11</b>	<b>11</b>	<b>416</b>	<b>5</b>
เมืองนครพนม	กูรุคุ	ดอ	-	13	-	13	13	729	9
	ท่าค้อ	ดอ	-	22	-	22	22	734	16
	บ้านกลาง	ดอ	-	19	-	19	19	727	14
	อาจสามารถ	ดอ	-	20	-	20	20	725	15
	ในเมือง	ดอ	-	18	-	18	18	730	13

ตารางที่ 28 (ต่อ)

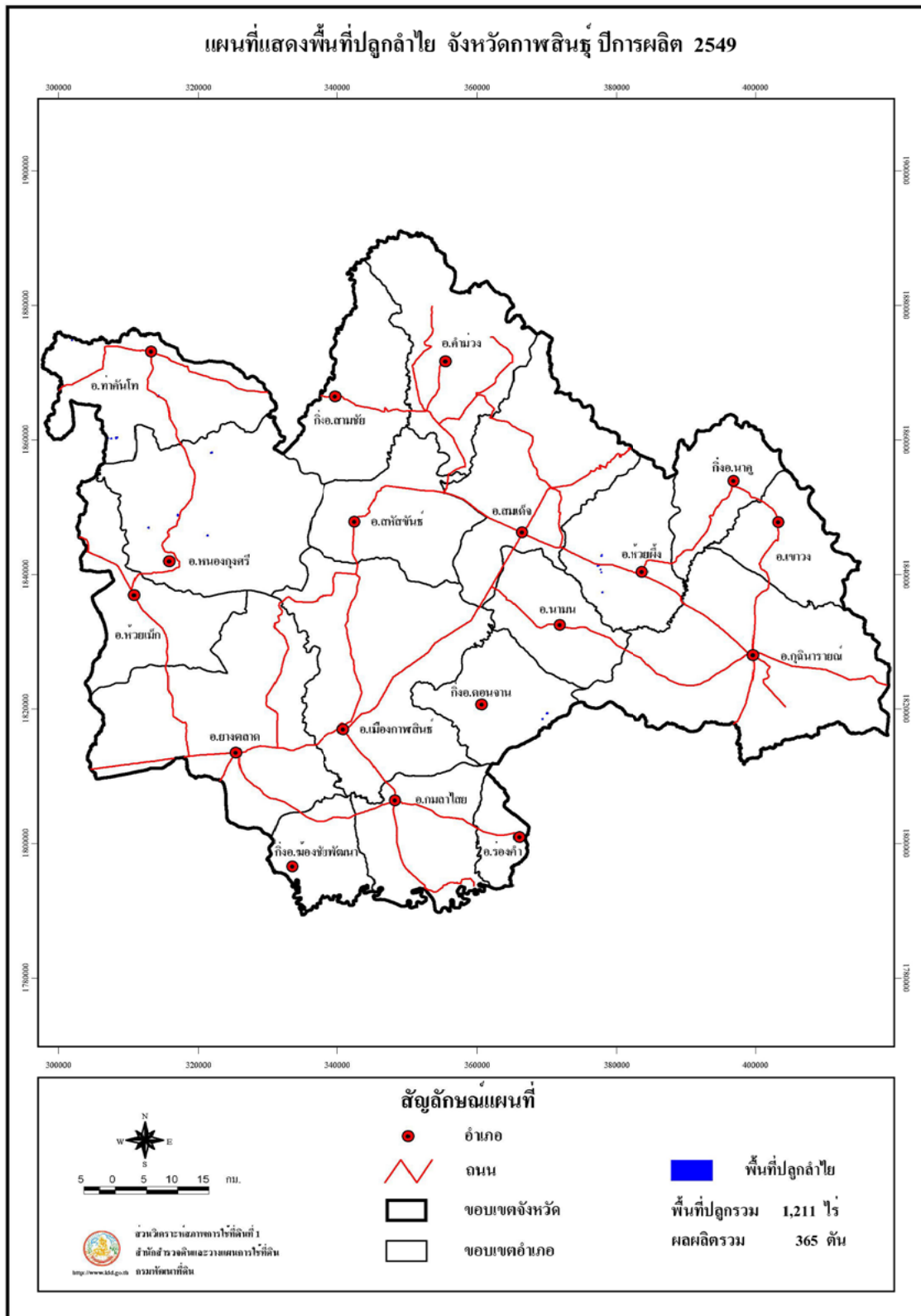
อำเภอ	ตำบล	พันธุ์	พื้นที่ปลูก (ไร่)					ผลผลิต	
			ยังไม่ให้ผลผลิต	ให้ผลผลิตแล้ว			รวมทั้งหมด	เฉลี่ย	รวม
				อายุ < 4 ปี	อายุ 4-12 ปี	อายุ > 12 ปี		รวม	กก./ไร่
เมืองนครพนม	ขามเฒ่า	ดอ	-	62	-	62	62	729	45
	บ้านผึ้ง	ดอ	-	18	-	18	18	731	13
	หนองแสง	ดอ	-	43	-	43	43	727	31
	หนองญาติ	ดอ	-	55	-	55	55	726	40
<b>รวม</b>			-	270	-	270	270	726	196
<b>รวมทั้งหมด</b>			88	1,873	42	1,915	2,003	483	925



รูปที่ 29 แผนที่แสดงพื้นที่ปลูกลำไย จังหวัดนครราชสีมา ปีการผลิต 2549

ตารางที่ 29 ลำไย: พื้นที่ปลูก พื้นที่ยังไม่ให้ผลผลิต พื้นที่ให้ผลผลิตแล้ว ผลผลิตเฉลี่ย ผลผลิตรวมรายตำบลจังหวัดนครราชสีมา ปีการผลิต 2549

อำเภอ	ตำบล	พันธุ์	พื้นที่ปลูก (ไร่)				ผลผลิต		
			ยังไม่ให้ผลผลิต	ให้ผลผลิตแล้ว			รวมทั้งหมด	เฉลี่ย	รวม
				อายุ < 4 ปี	อายุ 4-12 ปี	อายุ > 12 ปี		รวม	กก./ไร่
ปากช่อง	หนองน้ำแดง	ดอ	-	56	-	56	56	380	21
	หมูสี	ดอ, สีส้มพู, เบี้ยวเขียว	-	-	608	608	608	399	243
	ชนงพระ	ดอ	-	24	-	24	24	588	14
<b>รวม</b>			-	80	608	688	688	404	278
วังน้ำเขียว	วังน้ำเขียว	ดอ, สีส้มพู, เบี้ยวเขียว	46	152	287	439	485	336	148
<b>รวม</b>			46	152	287	439	485	336	148
กลางดง	กลางดง	ดอ	-	480	-	480	480	588	282
<b>รวม</b>			-	480	-	480	480	588	282
สีคิ้ว	คลองไผ่	ดอ	-	10	7	17	17	374	6
	ลาดบัวขาว	ดอ, สีส้มพู	-	5	69	74	74	370	27
<b>รวม</b>			-	15	76	91	91	363	33
เสิงสาง	กุดโบสถ์	ดอ	-	26	-	26	26	418	11
	สุขไพบูลย์	ดอ	-	20	-	20	20	420	8
	เสิงสาง	ดอ	-	4	-	4	4	435	2
<b>รวม</b>			-	50	-	50	50	420	21
<b>รวมทั้งหมด</b>			46	777	971	1,748	1,794	436	762



รูปที่ 30 แผนที่แสดงพื้นที่ปลูกลำไย จังหวัดกาฬสินธุ์ ปีการผลิต 2549

ตารางที่ 30 ลำไย: พื้นที่ปลูก พื้นที่ยังไม่ให้ผลผลิต พื้นที่ให้ผลผลิตแล้ว ผลผลิตเฉลี่ย ผลผลิตรวมรายตำบลจังหวัดกาฬสินธุ์ ปีการผลิต 2549

อำเภอ	ตำบล	พันธุ์	พื้นที่ปลูก (ไร่)					ผลผลิต	
			ยังไม่ให้ผลผลิต	ให้ผลผลิตแล้ว			รวมทั้งหมด	เฉลี่ย	รวม
				อายุ < 4 ปี	อายุ 4-12 ปี	อายุ > 12 ปี		รวม	กก./ไร่
ดอนจาน	สะอาดไชยศรี	ดอ	-	49	-	49	49	350	17
<b>รวม</b>			-	49	-	49	49	350	17
ท่าคันโท	กุงเก่า	ดอ,สีชมพู	38	181	-	181	219	630	114
	กุดจิก	ดอ,เพชรสาคร	39	-	-	-	39	-	-
	นาตาล	ดอ	41	-	-	-	41	-	-
<b>รวม</b>			118	181	-	181	299	630	114
หนองกุงศรี	โคกเครือ	ดอ,เพชรสาคร	27	38	-	38	65	455	17
	หนองหิน	ดอ	11	-	-	-	11	-	-
	หนองใหญ่	ดอ,เพชรสาคร	-	19	-	19	19	440	8
<b>รวม</b>			38	57	-	57	95	439	25
ห้วยผึ้ง	คำบง	ดอ,สีชมพู	89	17	135	152	241	420	64
	นิคมห้วยผึ้ง	ดอ	28	-	-	-	28	-	-
	หนองอีบุตร	ดอ,เพชรสาคร	50	90	-	90	140	422	38
<b>รวม</b>			167	107	135	242	409	421	102
ห้วยเม็ก	ทรายทอง	ดอ	-	29	-	29	29	280	8

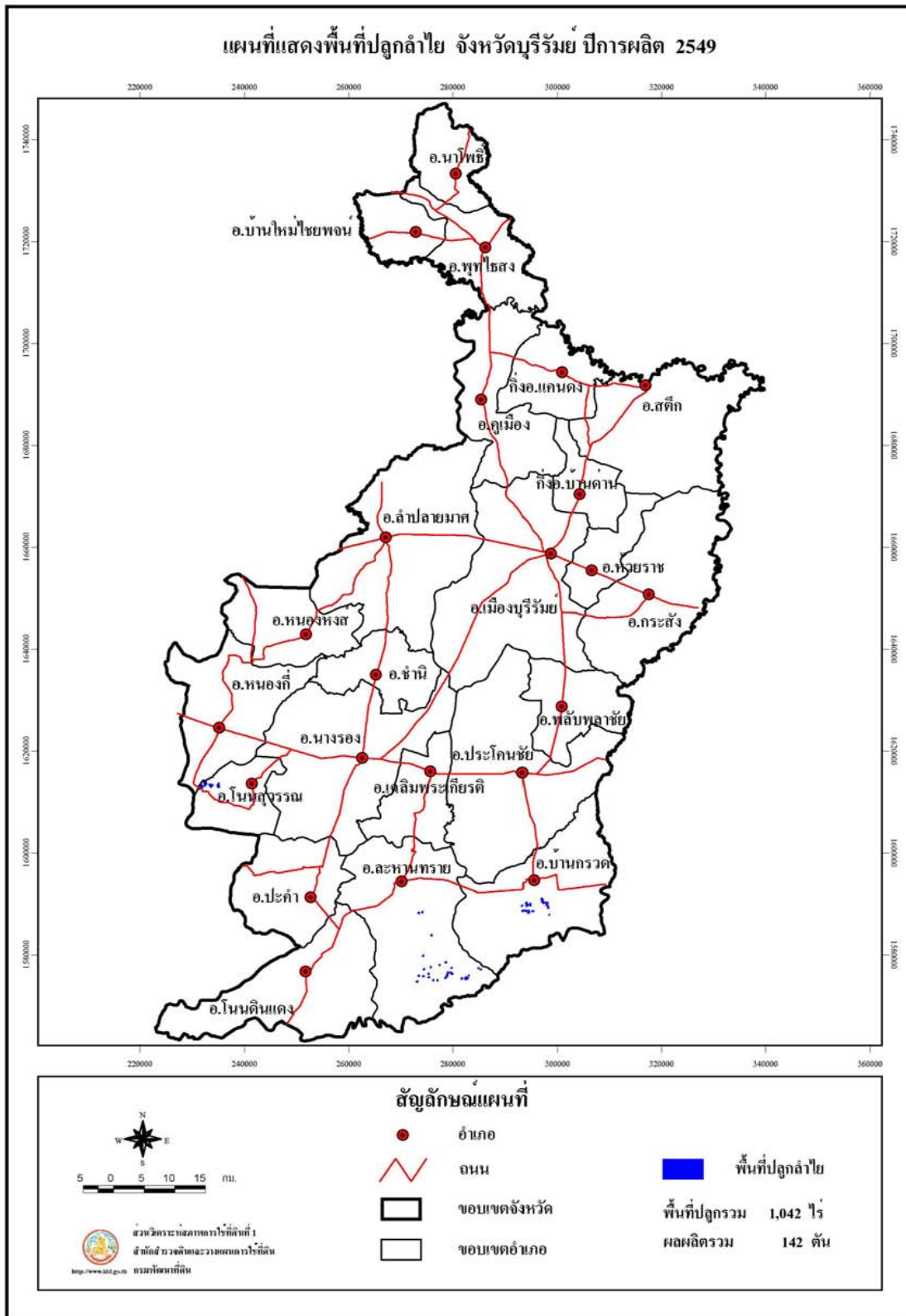
ตารางที่ 30 (ต่อ)

อำเภอ	ตำบล	พันธุ์	พื้นที่ปลูก (ไร่)				ผลผลิต		
			ยังไม่ให้ผลผลิต	ให้ผลผลิตแล้ว			เฉลี่ย	รวม	
				รวมทั้งหมด	อายุ < 4 ปี	อายุ 4-12 ปี			อายุ > 12 ปี
กก./ไร่	ตัน								
รวม			-	29	-	29	29	280	8
กุฉินารายณ์	นาขาม	ดอ	-	53	-	53	53	312	17
รวม			-	53	-	53	53	312	17
ยางตลาด	ยางตลาด	ดอ	-	53	-	53	53	336	18
รวม			-	53	-	53	53	336	18
สหัสขันธ์	สหัสขันธ์	ดอ	-	33	-	33	33	273	9
รวม			-	33	-	33	33	273	9
สมเด็จ	สมเด็จ	ดอ	-	72	-	72	72	279	20
รวม			-	72	-	72	72	279	20
นามน	นามน	ดอ	-	31	-	31	31	298	9
รวม			-	31	-	31	31	298	9
เขาวง	กุตสิมคุ้มใหม่	ดอ	-	29	-	29	29	315	9
รวม			-	29	-	29	29	315	9
สามชัย	สามชัย	ดอ	-	34	-	34	34	287	10
รวม			-	34	-	34	34	287	10



ตารางที่ 30 (ต่อ)

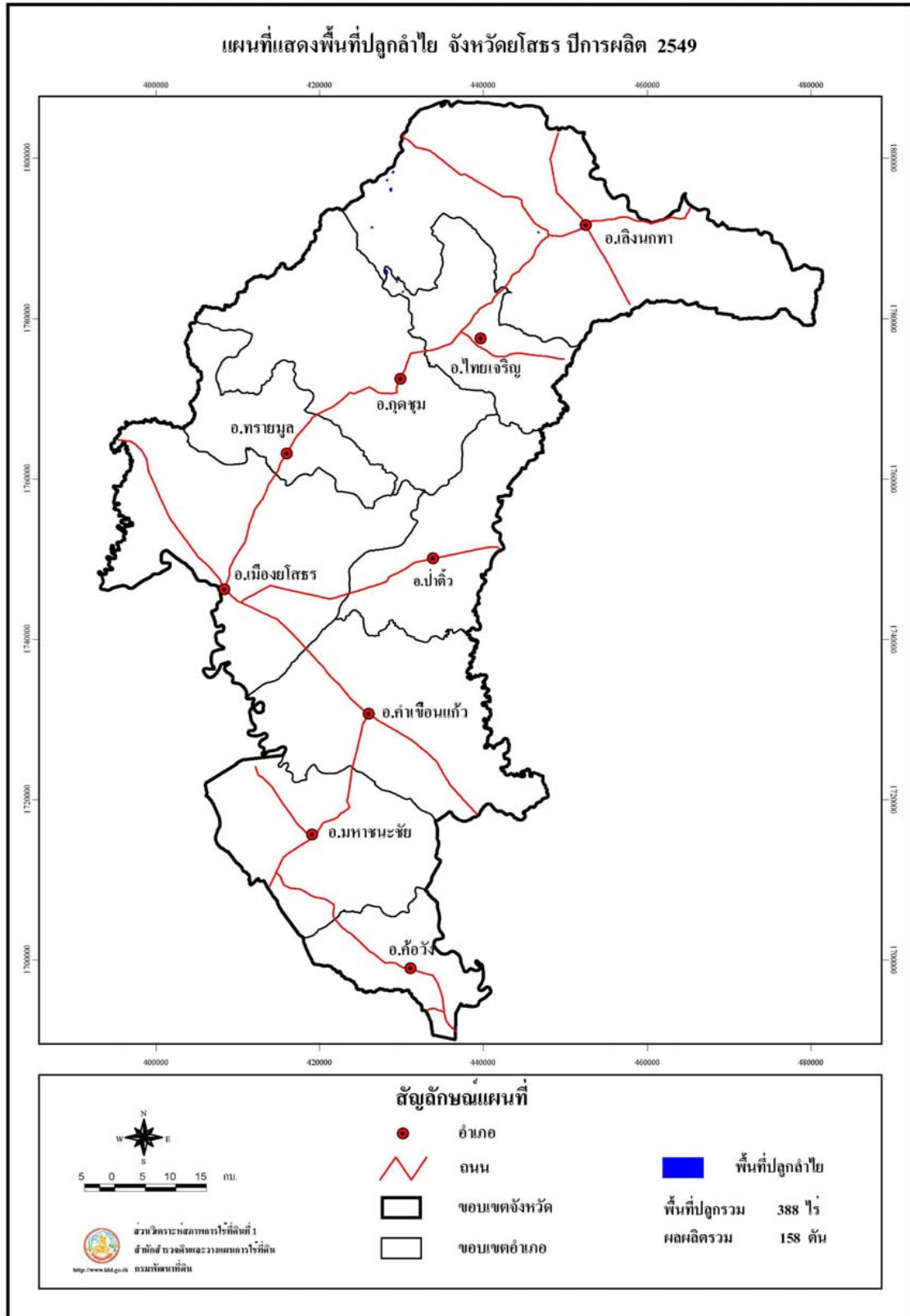
อำเภอ	ตำบล	พันธุ์	พื้นที่ปลูก (ไร่)					ผลผลิต	
			ยังไม่ให้ผลผลิต	ให้ผลผลิตแล้ว			รวมทั้งหมด	เฉลี่ย	รวม
				อายุ < 4 ปี	อายุ 4-12 ปี	อายุ > 12 ปี		รวม	กก./ไร่
นาคู	นาคู	ดอ	-	25	-	25	25	298	7
รวม			-	25	-	25	25	298	7
รวมทั้งหมด			323	753	135	888	1,211	411	365



รูปที่ 31 แผนที่แสดงพื้นที่ปลูกลำไย จังหวัดบุรีรัมย์ ปีการผลิต 2549

ตารางที่ 31 ลำไย: พื้นที่ปลูก พื้นที่ยังไม่ให้ผลผลิต พื้นที่ให้ผลผลิตแล้ว ผลผลิตเฉลี่ย ผลผลิตรวมรายตำบลจังหวัดบุรีรัมย์ ปีการผลิต 2549

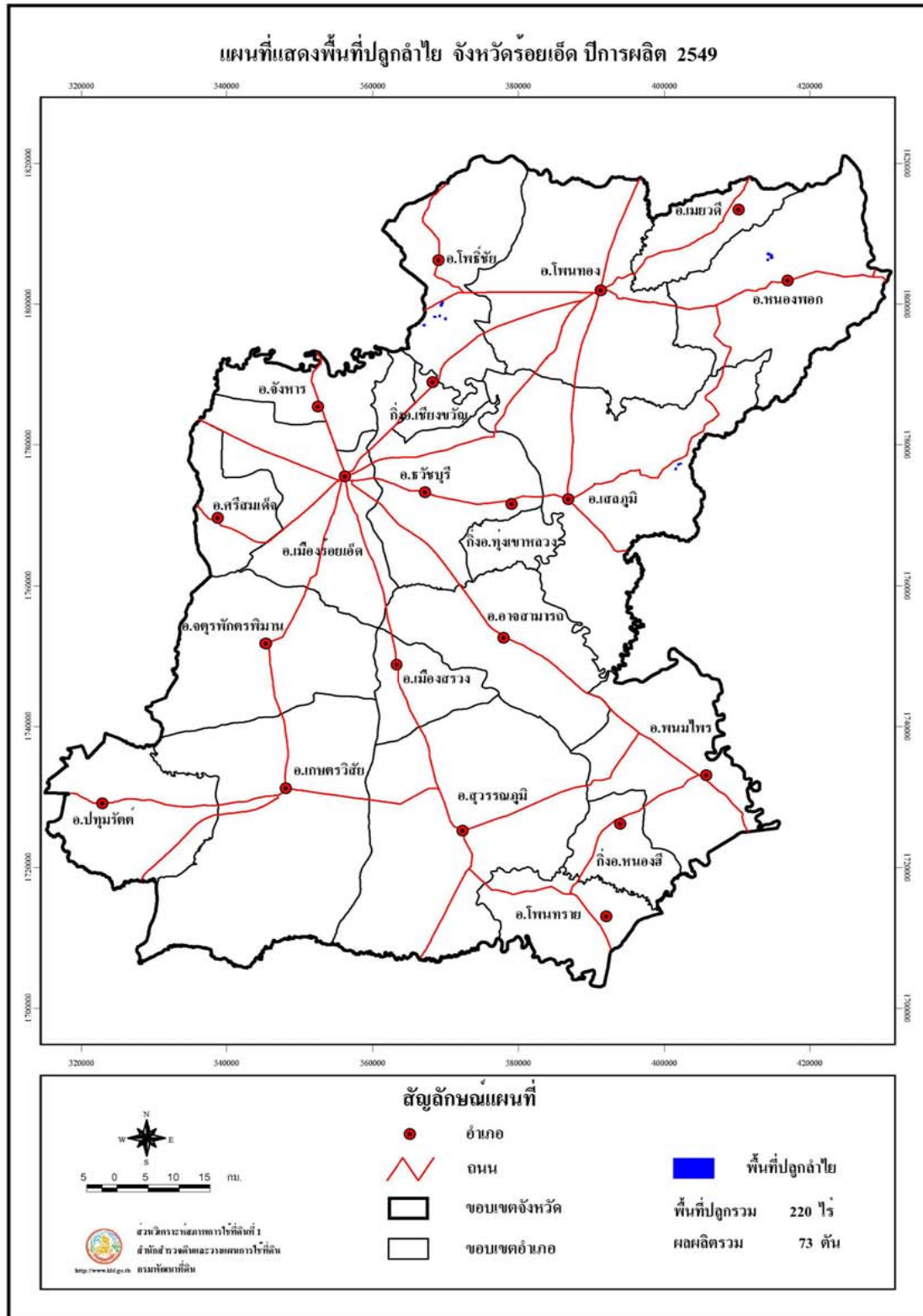
อำเภอ	ตำบล	พันธุ์	พื้นที่ปลูก (ไร่)				รวมทั้งหมด	ผลผลิต	
			ยังไม่ให้ผลผลิต	ให้ผลผลิตแล้ว				เฉลี่ย	รวม
				อายุ < 4 ปี	อายุ 4-12 ปี	อายุ > 12 ปี			
โนนสุวรรณ	ดงอีลาน	ดอ	185	75	-	75	260	414	31
			<b>รวม</b>	185	75	-	75	260	414
ละหานทราย	หนองแวง	ดอ	298	149	-	149	447	420	63
			<b>รวม</b>	298	149	-	149	447	420
บ้านกรวด	ปราสาท	ดอ	231	104	-	104	335	462	48
			<b>รวม</b>	231	104	-	104	335	462
<b>รวมทั้งจังหวัด</b>			714	328	-	328	1,042	433	142



รูปที่ 32 แผนที่พื้นที่แสดงที่ปลูกลำไย จังหวัดยโสธร ปีการผลิต 2549

ตารางที่ 32 ลำไย: พื้นที่ปลูก พื้นที่ยังไม่ให้ผลผลิต พื้นที่ให้ผลผลิตแล้ว ผลผลิตเฉลี่ย ผลผลิตรวมรายตำบลจังหวัดยโสธร ปีการผลิต 2549

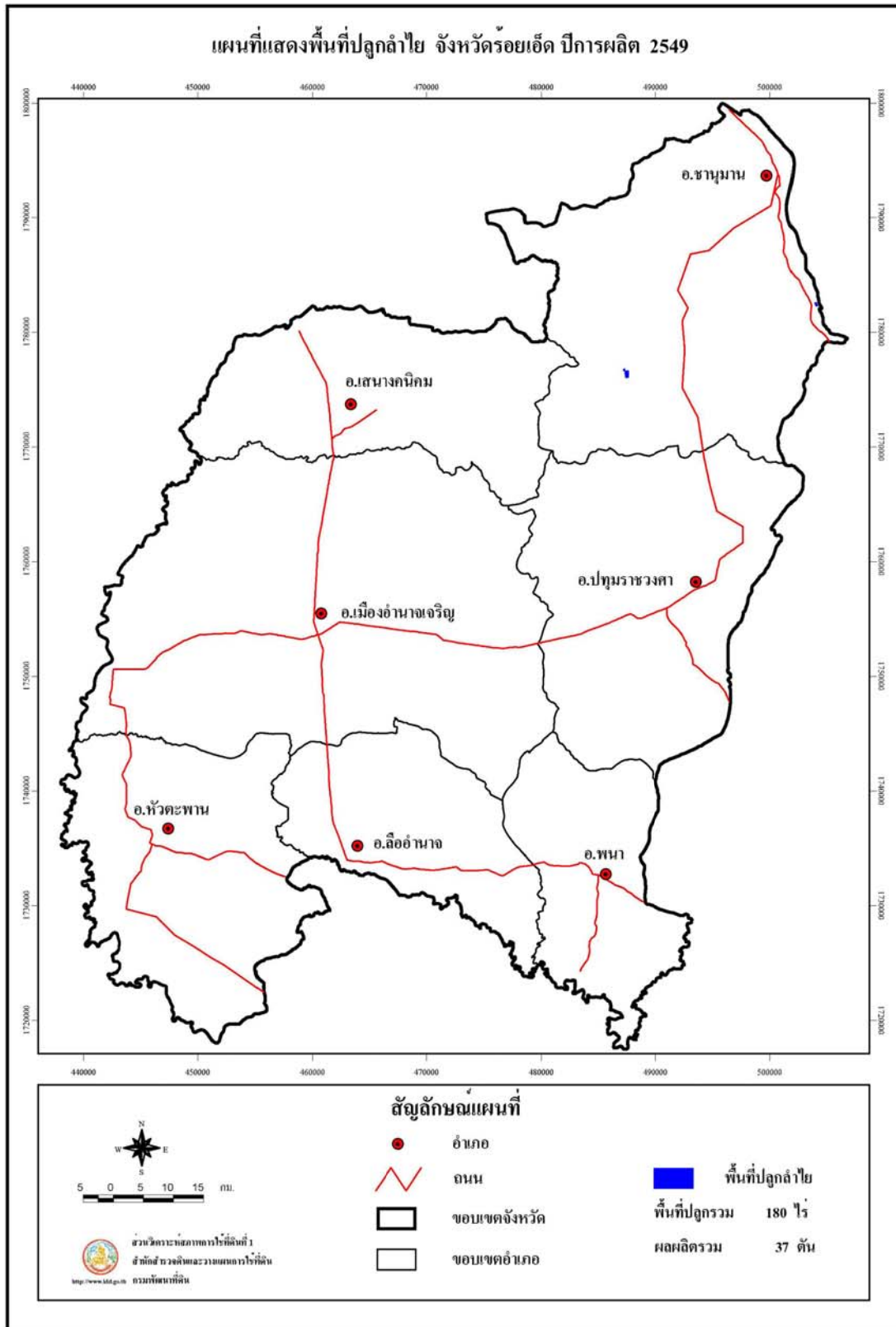
อำเภอ	ตำบล	พันธุ์	พื้นที่ปลูก (ไร่)					ผลผลิต	
			ยังไม่ให้ผลผลิต	ให้ผลผลิตแล้ว			รวมทั้งหมด	เฉลี่ย	รวม
				อายุ < 4 ปี	อายุ 4-12 ปี	อายุ > 12 ปี		รวม	กก./ไร่
ไทยเจริญ	คำเตย	ดอ	32	73	-	73	105	684	50
	น้ำคำ	ดอ	19	-	-	-	19	-	-
รวม			51	73	-	73	124	684	50
เลิงนกทา	ห้องแซง	ดอ	27	44	-	44	71	679	30
	ศรีแก้ว	ดอ	14	-	-	-	14	-	-
	สวาท	ดอ	11	-	-	-	11	-	-
	สามัคคี	ดอ	-	9	-	9	9	670	6
รวม			52	53	-	53	105	679	36
ป่าดิว	โพธิ์ไทร	ดอ	-	44	-	44	44	498	22
	กระจ่าย	ดอ	-	20	-	20	20	450	9
	โคกนาโก	ดอ	-	15	-	15	15	420	6
รวม			-	79	-	79	79	468	37
ทรายมูล	คู์ลาด	ดอ	-	80	-	80	80	435	35
รวม			-	80	-	80	80	435	35
รวมทั้งหมด			103	285	-	285	388	554	158



รูปที่ 33 แผนที่แสดงพื้นที่ปลูกลำไย จังหวัดร้อยเอ็ด ปีการผลิต 2549

ตารางที่ 33 ลำไย: พื้นที่ปลูก พื้นที่ยังไม่ให้ผลผลิต พื้นที่ให้ผลผลิตแล้ว ผลผลิตเฉลี่ย ผลผลิตรวมรายตำบลจังหวัดร้อยเอ็ด ปีการผลิต 2549

อำเภอ	ตำบล	พันธุ์	พื้นที่ปลูก (ไร่)					ผลผลิต	
			ยังไม่ให้ผลผลิต	ให้ผลผลิตแล้ว			รวมทั้งหมด	เฉลี่ย	รวม
				อายุ < 4 ปี	อายุ 4-12 ปี	อายุ > 12 ปี		รวม	กก./ไร่
หนองพอก	หนองพอก	ดอ	20	55	-	55	75	543	30
<b>รวม</b>			20	55	-	55	75	543	30
โพธิ์ชัย	หนองตาไก้	ดอ	25	85	-	85	110	442	38
<b>รวม</b>			25	85	-	85	110	442	5
เสลภูมิ	ภูเงิน	ดอ	25	10	-	10	35	487	5
<b>รวม</b>			25	10	-	10	35	487	5
<b>รวมทั้งหมด</b>			70	150	-	150	220	487	73

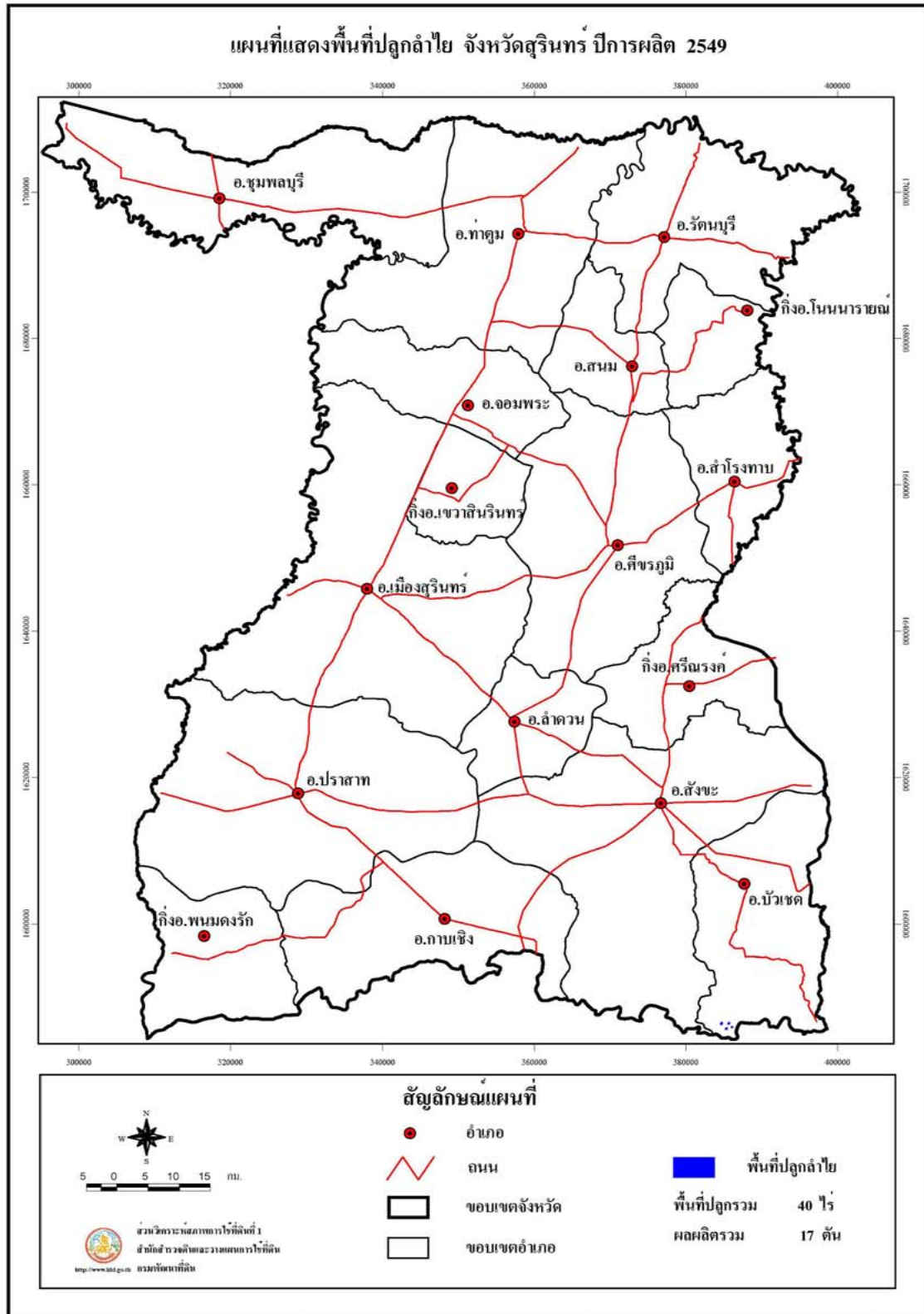


รูปที่ 34 แผนที่แสดงพื้นที่ปลูกลำไย จังหวัดร้อยเอ็ด ปีการผลิต 2549



ตารางที่ 34 ลำไย: พื้นที่ปลูก พื้นที่ยังไม่ให้ผลผลิต พื้นที่ให้ผลผลิตแล้ว ผลผลิตเฉลี่ย ผลผลิตรวมรายตำบลจังหวัดอำนาจเจริญ ปีการผลิต 2549

อำเภอ	ตำบล	พันธุ์	พื้นที่ปลูก (ไร่)					ผลผลิต	
			ยังไม่ให้ผลผลิต	ให้ผลผลิตแล้ว			รวมทั้งหมด	เฉลี่ย	รวม
				อายุ < 4 ปี	อายุ 4-12 ปี	อายุ > 12 ปี		รวม	กก./ไร่
ชานุมาน	โคกสาร	ดอ	-	61	-	61	61	462	28
	ปากก้อ	ดอ	100	19	-	19	119	467	9
รวม			100	80	-	80	180	463	37
รวมทั้งหมด			100	80	-	80	180	463	37



รูปที่ 35 แผนที่แสดงพื้นที่ปลูกลำไย จังหวัดสุรินทร์ ปีการผลิต 2549

ตารางที่ 35 ลำไย: พื้นที่ปลูก พื้นที่ยังไม่ให้ผลผลิต พื้นที่ให้ผลผลิตแล้ว ผลผลิตเฉลี่ย ผลผลิตรวมรายตำบลจังหวัดสุรินทร์ ปีการผลิต 2549

อำเภอ	ตำบล	พันธุ์	พื้นที่ปลูก (ไร่)					ผลผลิต	
			ยังไม่ให้ผลผลิต	ให้ผลผลิตแล้ว			รวมทั้งหมด	เฉลี่ย	รวม
				อายุ < 4 ปี	อายุ 4-12 ปี	อายุ > 12 ปี		รวม	กก./ไร่
บัวเชด	จตุรัส	ดอ	4	36	-	36	40	472	17
รวมทั้งหมด			4	36	-	36	40	472	17

## สรุป

สรุปผลการดำเนินงานในโครงการการใช้เทคโนโลยีรีโมทเซ็นซิงและระบบสารสนเทศภูมิศาสตร์ สำรวจพื้นที่ปลูกลำไยเพื่อคาดการณ์ผลผลิต ปี 2549 โดยการวิเคราะห์พื้นที่จากภาพถ่ายดาวเทียมสำรวจทรัพยากร ภาพถ่ายทางอากาศสี ร่วมกับการสำรวจเก็บข้อมูลในพื้นที่ การรังวัดพิกัดด้วยอุปกรณ์รังวัดดาวเทียมจีพีเอส การสัมภาษณ์เกษตรกร และการดำเนินการในระบบสารสนเทศภูมิศาสตร์ ในพื้นที่ดำเนินการ 31 จังหวัด พบว่ามีพื้นที่ปลูกลำไยทั้งหมด 909,364 ไร่ โดยมีลำไยที่ยังไม่ให้ผลผลิต 102,015 ไร่ ลำไยที่ให้ผลผลิตแล้ว 807,349 ไร่ ผลผลิตเฉลี่ยของลำไยทั้งประเทศ 736 กิโลกรัมต่อไร่ ได้ผลผลิตรวม 593,972 ตัน แหล่งปลูกลำไยที่สำคัญอยู่ในภาคเหนือ มีพื้นที่ปลูก 790,453 ไร่ คิดเป็นร้อยละ 87 ของพื้นที่ปลูกทั้งประเทศ ได้ผลผลิตรวม 534,129 ตัน จังหวัดที่ปลูกลำไยมากที่สุดคือ จังหวัดเชียงใหม่ คิดเป็นพื้นที่ปลูกร้อยละ 31 ของพื้นที่ปลูกทั้งประเทศ รองลงมาคือจังหวัดลำพูน คิดเป็นพื้นที่ปลูกร้อยละ 28 ส่วนอันดับสามได้แก่จังหวัดเชียงราย คิดเป็นพื้นที่ปลูกร้อยละ 11

## ปัญหาและอุปสรรค

ปัญหาและอุปสรรคในการดำเนินงานสำรวจและวิเคราะห์เนื้อที่ปลูกลำไยในโครงการ แบ่งออกได้ 2 ประการคือ

### ข้อมูลดาวเทียม

ข้อมูลภาพถ่ายดาวเทียมที่ใช้บางพื้นที่เป็นข้อมูลที่ไม่เป็นปัจจุบันเนื่องจากปัญหาขัดข้องจากดาวเทียม ทำให้ไม่มีข้อมูลในช่วงเวลาปัจจุบันที่ต้องการจึงทำให้คณะผู้ดำเนินการสำรวจต้องใช้เวลาในการตรวจสอบพื้นที่อย่างละเอียดเพื่อให้แน่ใจว่าสามารถวิเคราะห์จัดทำแผนที่พื้นที่ปลูกลำไยได้ตรงความเป็นจริงที่สุด

### อุปสรรคการสำรวจพื้นที่

ในบางพื้นที่โดยเฉพาะภาคตะวันออกเฉียงเหนือ มีการขยายพื้นที่ปลูกเป็นแปลงเล็กๆกระจายอยู่ทั่วไป ทำให้ยากต่อการวิเคราะห์จากภาพถ่ายดาวเทียม จำเป็นต้องอาศัยการสำรวจภาคสนามเท่านั้นจึงจะลงขอบเขตแผนที่ได้ถูกต้องทำให้ต้องใช้เวลาในการสำรวจนับเป็นการสิ้นเปลืองเวลาและค่าใช้จ่ายเป็นค่าน้ำมันเชื้อเพลิงและค่าใช้จ่ายดำเนินการของเจ้าหน้าที่ นอกจากนี้พื้นที่สำรวจบางแห่งห่างไกลและยากลำบากต่อการเข้าถึง

## บรรณานุกรม

- กรมวิชาการเกษตร 2545. **เกษตรดีที่เหมาะสมสำหรับลำไย**. เอกสารลำดับที่ 24 กรมวิชาการเกษตร กระทรวงเกษตรและสหกรณ์. ISBN 974-436-155-7 22 หน้า
- กรมวิชาการเกษตร 2546. **ข้อมูลพืชเศรษฐกิจ**. กรมวิชาการเกษตร กระทรวงเกษตรและสหกรณ์. มิถุนายน 2546. หน้า 51-52
- คณะทำงานจัดทำแผนปฏิบัติการด้านพืชในแผนพัฒนาเศรษฐกิจและสังคมแห่งชาติ ฉบับที่ 9 (พ.ศ. 2545- 2549). **แผนปฏิบัติการด้านพืชภายใต้แผนพัฒนาการเกษตร (ร่าง)**. ธันวาคม 2543 หน้า 1/60-1/ 69
- สถาบันวิจัยพืชสวน 2545. **ยุทธศาสตร์ด้านวิจัยและพัฒนาพืชเพื่อการแข่งขัน** . เอกสารการประชุมกรมวิชาการเกษตร ธันวาคม 2545.
- สำนักงานเศรษฐกิจการเกษตร 2545. **การกำหนดเขตเกษตรเศรษฐกิจสำหรับสินค้าเกษตร (ร่าง)**. สำนักงานเศรษฐกิจการเกษตร กระทรวงเกษตรและสหกรณ์. กรกฎาคม 2545
- URL: [www.longanthai.com/longanthai.htm](http://www.longanthai.com/longanthai.htm)

ภาคผนวก

## ภาคผนวก ก.

### ข้อมูลทั่วไป

#### สถานการณ์ทั่วไป

ประเทศไทยเป็นประเทศผู้ผลิตและส่งออกลำไยเป็นอันดับหนึ่งของโลก ปัจจุบันลำไยเป็นที่นิยมบริโภคทั้งชาวไทยและต่างประเทศ ปี 2547 โครงสร้างด้านการตลาดของลำไย มีแหล่งรองรับผลผลิตอยู่ 3 แหล่ง คือ การบริโภคสดภายในประเทศประมาณ 30% ส่งออกลำไยสดประมาณ 20% แปรรูปเป็นลำไยอบแห้งประมาณ 40% แปรรูปเป็นลำไยกระป๋องประมาณ 10% และไม่มีการนำเข้าประเทศไทย ที่ผ่านมามีการส่งออกลำไยและผลิตภัณฑ์รวมมูลค่ากว่า 5,000 ล้านบาท นอกจากประเทศไทยจะส่งออกลำไยแล้ว ประเทศคู่แข่งที่สำคัญของไทยในเชิงการค้าคือ สาธารณรัฐประชาชนจีน เวียดนาม และไต้หวัน ตลาดส่งออกลำไยสดของไทยคือ ฮองกง อินโดนีเซีย มาเลเซีย สิงคโปร์ ตลาดส่งออกลำไยอบแห้งคือ สาธารณรัฐประชาชนจีน ฮองกง เวียดนาม สิงคโปร์ ส่วนตลาดส่งออกลำไยแช่แข็งคือ สหรัฐอเมริกา สำหรับลำไยกระป๋องนั้นตลาดส่งออกใหญ่ที่สุดคือมาเลเซีย สำหรับสถานการณ์การผลิตของไทยยังมีโอกาสแข่งขันสูงจากการที่ไทยมีลำไยพันธุ์ที่มีคุณภาพดีกว่าพันธุ์ที่ปลูกในจีนและเวียดนาม คือ พันธุ์ดอ ซึ่งออกดอกค่อนข้างสม่ำเสมอ คุณภาพเหมาะสมสำหรับการบริโภคสดและแปรรูป หากรัฐบาลสนับสนุนให้เกษตรกรสามารถผลิตลำไยให้มีคุณภาพสูงขึ้น โดยการถ่ายทอดเทคโนโลยีการปลูกลำไยที่ถูกต้องและเหมาะสม สนับสนุนการรวมกลุ่มปรับปรุงคุณภาพลำไย แก้ไขปัญหาสารพิษตกค้างในลำไย สนับสนุนเงินลงทุนจัดหาสิ่งอำนวยความสะดวกต่างๆ วางแผนการตลาดทั้งใน และต่างประเทศ ลำไยจะเป็นพืชที่ทำรายได้เข้าประเทศมูลค่ามหาศาล

#### แหล่งปลูก

ลำไยเป็นไม้ผลกิ่งเมื่อร้อน เจริญเติบโตได้ดีบนพื้นที่ที่มีความสูงจากระดับน้ำทะเลตั้งแต่ 100 – 1,000 เมตร พื้นที่ลาดเอียงไม่ควรเกิน 15 เปอร์เซ็นต์ เนื้อดินเป็นดินร่วนปนทราย ระบายน้ำดี หน้าดินลึกมากกว่า 50 เซนติเมตร มีความอุดมสมบูรณ์สูง มีความเป็นกรดต่างระหว่าง 5.5 – 6.5 ระดับน้ำใต้ดินลึกมากกว่า 0.75 เมตร สภาพภูมิอากาศที่เหมาะสมต่อการเจริญเติบโตอยู่ระหว่าง 20 – 25 องศาเซลเซียส ในช่วงก่อนออกดอกลำไยมีความต้องการอุณหภูมิต่ำกว่า 15 องศาเซลเซียส นานติดต่อกันประมาณ 2 สัปดาห์ ปริมาณน้ำฝนไม่ต่ำกว่า 1,000 มิลลิเมตรต่อปี ลำไยต้องการน้ำเพียงพอสำหรับตลอดช่วงฤดูแล้ง แหล่งน้ำจะต้องสะอาด ปราศจากสารอินทรีย์ และสารอนินทรีย์ที่มีพิษปนเปื้อน

## พันธุ์

พันธุ์ลำไยที่นิยมปลูกและส่งเสริมให้ปลูกในประเทศไทยมี 5 พันธุ์คือ

- **พันธุ์ดอ** มีแหล่งปลูกที่สำคัญคือ ภาคเหนือตอนบน เป็นพันธุ์เบา ชาวสวนนิยมปลูกมากที่สุด เจริญเติบโตดี ลำต้นแข็งแรง เริ่มให้ผลผลิตเมื่ออายุ 4 ปี หลังปลูก ออกดอกกลางเดือนมกราคม เก็บผลผลิตเดือนกรกฎาคม – สิงหาคมออกดอก และติดผลค่อนข้างสม่ำเสมอ เปลือกผลหนา ทรงผลกลมแป้น และเบี้ยวยกบ่าข้างเดียว ผิวผลมีสีน้ำตาล มีกระหรือตาห่าง เนื้อค่อนข้างเหนียว สีขาวขุ่น รสหวาน เมล็ดใหญ่ปานกลาง จำนวนผลโดยเฉลี่ย 85 – 94 ผล ต่อกิโลกรัม นิยมบริโภคสดและแปรรูป

- **พันธุ์สีชมพู** เป็นพันธุ์กลาง ทรงพุ่มสูง โปรง กิ่งเปราะหักง่าย ออกดอกง่าย แต่ติดผลไม่สม่ำเสมอ เริ่มให้ผลผลิตเมื่ออายุ 4 ปี หลังปลูก ออกดอกปลายเดือนมกราคม เก็บผลผลิตปลายเดือนกรกฎาคม– สิงหาคม ทรงผลค่อนข้างกลม ผิวสีน้ำตาลอมแดง เนื้อหนาปานกลาง นุ่มและกรอบ เนื้อสีชมพูเล็กน้อย สีเนื้อจะเข้มขึ้นเมื่อผลแก่จัด รสหวานจัดและกลิ่นหอม ขนาดผลใกล้เคียงพันธุ์ดอ เมล็ดค่อนข้างเล็ก นิยมบริโภคสด

- **พันธุ์เบี้ยวเขียว** เจริญเติบโตดี ทนแล้งได้ดี แต่อ่อนแอต่อโรคพุ่มไม้กวาด เป็นพันธุ์หนักออกดอกและติดผลยากกว่าพันธุ์สีชมพูและมักออกดอกเว้นปี เริ่มให้ผลผลิตเมื่ออายุ 4-5 ปี หลังปลูก ออกดอกเดือนมกราคม เก็บผลผลิตปลายเดือนสิงหาคม - กันยายน ผลมีขนาดใหญ่ ทรงผลแบนเบี้ยวมาก มีบ่าผลไม่เท่ากัน เปลือกมีสีน้ำตาลอ่อนออกเขียวเล็กน้อย เนื้อกรอบสีขาวค่อนข้างใส กรอบและล่อน รสหวานจัด กลิ่นหอม เมล็ดค่อนข้างเล็ก นิยมบริโภคสด

- **พันธุ์แห้ว** เป็นพันธุ์หนัก การเจริญเติบโตดีมาก ยอดอ่อนมีทั้งสีแดงและสีเขียว ออกดอกและติดผลยากกว่าพันธุ์ดอ เริ่มให้ผลผลิตเมื่ออายุ 4-5 ปี หลังปลูก ออกดอกปลายเดือนมกราคม เก็บผลผลิตปลายเดือนกรกฎาคม - สิงหาคม ผลขนาดใหญ่ ทรงผลกลมและเบี้ยว ฐานผลนูน เปลือกสีน้ำตาลและหนา เนื้อหนากรอบและล่อน สีขาวค่อนข้างใส รสหวานแหลมและหอม เมล็ดค่อนข้างเล็ก นิยมบริโภคสด

- **พันธุ์เพชรสาร** เป็นพันธุ์ทะวายคือ ออกดอกมากกว่า 1 ครั้งต่อปี ใบมีขนาดเล็ก และเรียวแหลม ผลกลม เปลือกบาง เนื้อสีขาวนํ้า รสหวาน

นอกจากพันธุ์ทั้ง 5 นี้แล้ว เกษตรกรยังปลูกลำไยพันธุ์อื่นๆอีก เช่น พันธุ์พวงทอง พันธุ์ปึงปอง เป็นต้น





ลำไยพันธุ์ดอ



ลำไยพันธุ์แห้ว



ลำไยพันธุ์เปี้ยวเขียว

ลำไยพันธุ์เพชรสาคร



---

\* ภาพจาก website กรมวิชาการเกษตร

## การปลูก

### การเตรียมพื้นที่

ควรไถดินลึกประมาณ 30 เซนติเมตร ถ้าเป็นพื้นที่ที่เคยปลูกพืชอื่นมาก่อน ตากดินไว้ 20 – 25 วัน พรวนย่อยดินอีก 1 – 2 ครั้ง และปรับระดับดินให้สม่ำเสมอตามแนวลาดเอียง ควรมีการวิเคราะห์ดินเพื่อประเมินความอุดมสมบูรณ์ของธาตุอาหารพืชในดิน และความเป็นกรดต่างของดิน และใส่ปูนตามค่าวิเคราะห์ดิน

### การปลูก

เตรียมต้นพันธุ์ด้วยวิธีตอนกิ่ง ควรเตรียมต้นพันธุ์ดีไว้ล่วงหน้า 1 ปีเพื่อจะได้ต้นกล้าที่แข็งแรง วางผังระยะปลูกระหว่างแถวและต้น 10x10 เมตร หรือ 8x8 เมตรตามสภาพพื้นที่ จะได้จำนวนต้นลำไย 16 ต้นต่อไร่ เตรียมหลุมปลูกขนาดกว้าง ยาว ลึกประมาณ 80x80x80 เซนติเมตร รองก้นหลุมด้วยปุ๋ยคอกที่ย่อยสลายดีแล้ว อัตรา 3 - 5 กิโลกรัมต่อหลุม โดยผสมกับหน้าดิน ใส่ลงหลุม พูนดินสูงจากปากหลุม 15 เซนติเมตร วางต้นพันธุ์แล้วกลบโคนให้แน่น ปักไม้ทำหลักเพื่อป้องกันโยกคลอน รดน้ำให้ชุ่ม พรางแสงให้จนกระทั่งแตกยอดอ่อน 1 ครั้ง จึงงดการพรางแสง



การเตรียมพื้นที่



การปลูกด้วยกิ่งตอน



ระยะปลูก 8x8 เมตร



ระยะปลูก 10x10 เมตร

## การดูแลรักษา

### การใส่ปุ๋ย

จากเอกสารแนะนำของกรมวิชาการเกษตร ให้เกษตรกรดูแลใส่ปุ๋ยดังนี้คือ

ลำไยอายุ 1 – 3 ปี ซึ่งยังไม่ให้ผลผลิต หลังจากต้นแตกใบอ่อนชุดที่ 1 ใส่ปุ๋ยเคมีสูตร 15-15-15 + 46-0-0 สัดส่วน 1:1 อัตรา 100 กรัมต่อต้น ปีละ 3 ครั้ง และเพิ่มขึ้นปีละ 2 เท่าทุกปี

ลำไยอายุ 4 ปี แตกใบอ่อนประมาณต้นเดือนสิงหาคม ใส่ปุ๋ยเคมีสูตร 15-15-15 + 46-0-0 สัดส่วน 1:1 อัตรา 1-2 กิโลกรัมต่อต้น เดือนพฤศจิกายนพ่นปุ๋ยเคมีสูตร 0-52-34 อัตรา 150 กรัม ต่อน้ำ 20 ลิตร พ่นให้ทั่วทรงพุ่มเพื่อไม่ให้ลำไยแตกใบใหม่ พ่น 3 ครั้ง ทุก 7 วัน

ลำไยอายุ 5 ปีขึ้นไปให้ผลผลิตแล้ว หลังเก็บเกี่ยวใส่ปุ๋ยเคมีสูตร 15-15-15 + 46-0-0 สัดส่วน 1:1 อัตรา 2 กิโลกรัมต่อต้น เพื่อกระตุ้นแตกใบอ่อนชุดที่ 1 หลังจากนั้นประมาณเดือนกันยายน ใส่ปุ๋ยเคมีสูตร 15-15-15 + 46-0-0 สัดส่วน 1:1 อัตรา 1-2 กิโลกรัมต่อต้น ต้นเดือนตุลาคมเมื่อลำไยแตกใบอ่อนชุดที่ 2 ใส่ปุ๋ยเคมี สูตร 0-46-0 + 0-0-60 สัดส่วน 1:1 อัตรา 2-3 กิโลกรัมต่อต้น เดือนพฤศจิกายน พ่นปุ๋ยทางใบ 0-52-34 อัตรา 150 กรัมต่อน้ำ 20 ลิตร

เมื่อลำไยติดผลขนาดเส้นผ่าศูนย์กลาง 1 เซนติเมตร ใส่ปุ๋ยเคมี 15-15-15 + 46-0-0 สัดส่วน 1:1 อัตรา 1-1.5 กิโลกรัมต่อต้น เพื่อบำรุงผลให้เจริญเติบโต ก่อนเก็บเกี่ยว 1 เดือน ใส่ปุ๋ยเคมีสูตร 0-0-60 อัตรา 1-2 กิโลกรัมต่อต้น หลังเก็บเกี่ยวผลผลิต ใส่ปุ๋ยเคมีสูตร 15-15-15 + 46-0-0 สัดส่วน 1 : 1 อัตรา 1-2 กิโลกรัมต่อต้น

### การให้น้ำ



ดอกลำไย

หลังดอกบานในสัปดาห์แรก ให้พ่นน้ำพรมที่กิ่ง และโคนต้นเล็กน้อย เพื่อให้ลำไยปรับตัว ค่อยๆเพิ่มปริมาณน้ำในสัปดาห์ที่สอง หลังจากดอกบานแล้วให้น้ำเต็มก็คือ ต้นที่มีเส้นผ่าศูนย์กลางทรงพุ่ม 7 เมตร ควรให้น้ำครั้งละ 200 – 300 ลิตรต่อต้น สัปดาห์ละ 2 ครั้ง



ลำไยติดผล

### การตัดแต่งกิ่ง

ตัดแต่งลำไยอายุ 1-4 ปีซึ่งยังไม่ให้ผลผลิต ให้มีลักษณะทรงพุ่มเป็นทรงกลม เมื่ออายุ 4-5 ปีเริ่มให้ผลผลิตแล้ว ตัดแต่งกิ่งภายหลังเก็บเกี่ยว เพื่อเปิดกลางทรงพุ่มให้ได้รับแสงสว่างมากขึ้น พร้อมทั้งตัดกิ่งที่ถูกโรคแมลงทำลายทิ้ง ลำไยอายุ 5 – 10 ปี ตัดแต่งกิ่งภายหลังเก็บเกี่ยว เพื่อมิให้ทรงพุ่มชนกัน และให้มีความสูงเหลือเพียง 3 เมตรเพื่อสะดวกในการปฏิบัติงาน



ลำไยช่วงอายุ 1-4 ปี



ลำไยช่วงอายุ 4-8 ปี



ลำไยช่วงอายุ 4-10 ปี



ลำไยอายุ มากกว่า 10 ปี



เก็บเกี่ยวผลผลิต



ตัดแต่งกิ่งหลังเก็บเกี่ยว

### การป้องกัน กำจัดศัตรูพืช

**โรคน้ำฝนหรือโรคผลเน่าและใบไหม้** เกิดจากเชื้อราเข้าทำลายที่ผล ทำให้ผลเน่าและร่วง แผลมีสีน้ำตาล การระบาดเกิดในช่วงฝนตกชุก เมื่อเชื้อราเข้าทำลายที่ใบอ่อน ยอดอ่อน จะเป็นแผลไหม้สีน้ำตาลดำ การป้องกันกำจัดโดยการปลูกลำไยไม่ให้ชิดเกินไป ตัดแต่งกิ่งให้แสงแดดส่องถึงโคนต้น กำจัดวัชพืช เฝ้าทำลายผลและใบที่เป็นโรคที่ร่วงหล่นโคนต้น และพ่นสารป้องกันกำจัดโรคพืช

**โรครากและโคนเน่า** เกิดจากเชื้อรา ทำให้รากและโคนต้นเน่า มีสีน้ำตาลปนม่วง กลิ่นเหม็นเปรี้ยว ต้นที่เป็นโรคจะยืนแห้งตายอย่างรวดเร็ว การระบาดเกิดในช่วงฝนตกชุกติดต่อกันหลายวัน

การป้องกันกำจัดเช่นเดียวกับโรคผลเน่าและใบไหม้ หลีกเลี่ยงการขุดดินที่ทำให้รากขาด และพ่นสารป้องกันกำจัดโรค

**โรคผลเน่าสีน้ำตาล** เกิดจากเชื้อรา ผลเน่าแล้วร่วง แผลสีน้ำตาล การระบาดเกิดในช่วงฤดูฝนที่มีฝนตกชุก การป้องกันกำจัดเช่นเดียวกับโรคผลเน่าและใบไหม้

**โรคพุ่มไม้กวาด (โรคกะหรี)** เกิดจากเชื้อไฟโตพลาสมา หรือมายโคพลาสมา ทำลายที่ตาดอก เกิดอาการแตกยอดฝอยเป็นมัดไม้กวาด ช่วงเวลาระบาดระหว่างเดือนกุมภาพันธ์-พฤษภาคม โดยมี “โรล่าย” เป็นพาหะนำโรค การป้องกันกำจัดโดยการตัดกิ่งเป็นโรคออกเผาทำลาย พ่นสารป้องกันกำจัดโรค และโรคพืชเช่น กำมะถันผง

**มวนลำไย** ตัวมีสีน้ำตาลอ่อน วางไข่บนช่อดอกหรือผลอ่อน จะปล่อยสารที่มีกลิ่นเหม็นฉุนออกมาทำลายยอดอ่อน ช่อดอก หรือผลอ่อน ทำให้ช่อดอกแห้ง ผลอ่อนเป็นแผลมีจุดสีดำ ช่วงเวลาระบาดระหว่างเดือนมกราคม – สิงหาคม การป้องกันกำจัด เมื่อสำรวจพบไข่ ตัวอ่อน เก็บทำลาย ถ้าพบไข่จำนวนมากแต่ไม่ถูก”แตนเบียน”ทำลาย พ่นด้วยคาร์บาริล 85% ดับบลิวพี อัตรา 45 กรัมต่อน้ำ 20 ลิตร หลังการเก็บเกี่ยวควรตัดแต่งกิ่งให้โปร่งเพื่อป้องกันมวนลำไยหลบซ่อนข้ามฤดู

**หนอนเจาะขั้วผล** หนอนเจาะทำลายยอดอ่อน ดอกและผล ทำลายขั้วผลในช่วงเดือนมีนาคม – สิงหาคม ตัวเต็มวัยเป็นผีเสื้อขนาดเล็กการป้องกันกำจัดโดยเก็บผลที่ร่วงจากการทำลายของหนอนเจาะขั้วทำลายทิ้งนอกแปลงปลูกหลังติดผล 1 – 2 สัปดาห์ สุ่มช่อผลมาตรวจดูไข่ ถ้าพบให้ฉีดพ่นสารคาร์บาริล 85% ดับบลิวพี อัตรา 45 กรัมต่อน้ำ 20 ลิตร หลังการเก็บเกี่ยว ตัดแต่งกิ่งเผาเพื่อทำลายดักแด้

**ผีเสื้อมวนหวาน** เป็นผีเสื้อกลางคืน เจาะดูดกินน้ำหวานจากผล มีน้ำไหลเยิ้มออกจากรูที่ถูกเจาะเนื่องจากเชื้อโรคเข้าทำลายซ้ำ ช่วงเวลาระบาด ช่วงผลแก่ใกล้เก็บเกี่ยวระหว่างเดือนกรกฎาคม-สิงหาคม การป้องกันกำจัด ควรห่อช่อผลด้วยกระดาษเพื่อป้องกันการเข้าทำลาย ใช้ไฟส่องจับผีเสื้อโดยใช้สวิงโฉบ ใช้เหยื่อพิษโดยใช้สับปะรดสุกตัดเป็นชิ้นจุ่มในสารละลายคาร์บาริล 85% ดับบลิวพี อัตรา 2 กรัมต่อน้ำ 1 ลิตรนาน 5 นาที ไปแขวนไว้ในสวนเป็นจุดๆห่างกันจุดละ 20 เมตร ขณะผลลำไยใกล้สุก

**หนอนเจาะกิ่ง** เป็นหนอนผีเสื้อ มีสีแดงเข้ม เข้าเจาะทำลายกิ่งและลำต้น ขุยขึ้นหนอน ตามส่วนที่หนอนเจาะทำลายทำให้กิ่งแห้งและหักโค่น พบระบาดเป็นครั้งคราวตลอดปี การป้องกันกำจัดโดยการตัดกิ่ง

แห้งที่มีหนอนทำลายเผาทั้ง เมื่อมีการระบาดของหนอนเจาะตามกิ่งและลำต้น ใช้สารฆ่าแมลง ฉีดเข้าใน รูลแล้วอุดด้วยดินเหนียว

**หนอนซอนใบ** เจาะทำลายยอดอ่อน ใบอ่อน เส้นกลางใบ ส่วนที่ถูกทำลายจะแห้งตาย เมื่อโต เต็มวัยเป็นผีเสื้อขนาดเล็ก ลักษณะคล้ายผีเสื้อหนอนเจาะซึ่งผลมากแต่มีขนาดเล็กกว่า พบระบาดทั้งปีในช่วงที่ลำไยแตกใบอ่อน การป้องกัน กำจัดลำไยต้นเล็ก 1-3 ปี ถ้ามีปริมาณไม่มากไม่ควรพ่นสารฆ่าแมลง เพราะจะมีอันตรายต่อแมลงศัตรูธรรมชาติ ในระยะแตกใบอ่อนหากพบอาการยอดแห้งหรือใบอ่อนถูกทำลาย พ่นด้วยอิมิดาโคลพริด 10% เอสแอล อัตรา 8 มิลลิลิตรต่อน้ำ 20 ลิตร พ่น 1-2 ครั้ง ห่างกันครั้งละ 7 วัน

**โรสีชา** โรมีขนาดเล็กมาก ไม่สามารถมองเห็นได้ด้วยตาเปล่า ไรดูดกินน้ำเลี้ยงบนยอดอ่อน ช่อดอก แล้วหลบซ่อนตามซอกซ้นส่วนที่ถูกทำลาย ส่วนที่ถูกทำลายจะแสดงอาการแตกพุ่มฝอยเหมือนไม้กวาด คล้ายอาการโรคพุ่มไม้กวาดหรือโรคกะหรี ช่วงเวลาระบาดราวเดือนกุมภาพันธ์-เมษายน การป้องกันกำจัด เมื่อพบยอดมีอาการแตกพุ่มฝอยคล้ายไม้กวาดให้ตัด เผาทำลาย

**ไรกำมะหยี่** ไรทำลายตาดอก ใบอ่อน ยอดและผลขนาดเล็ก ช่วงเวลาระบาดเดือนมีนาคม- มิถุนายน การป้องกันกำจัดโดยตัดใบและช่อดอกส่วนที่ถูกทำลาย เผาทั้ง ฉีดพ่นใบอ่อนด้วยสารฆ่าไร

**วัชพืชและการป้องกันกำจัด** สามารถกำจัดได้โดยใช้แรงงานหรือเครื่องตัดหญ้า หรือสาร กำจัดวัชพืชเฉพาะบริเวณที่มีวัชพืช ไม่พ่นในช่วงลำไยออกดอกจนถึงเก็บเกี่ยวผลผลิต

## การให้ผลผลิต

ผลผลิตลำไยจะมากน้อยแตกต่างกันตามพันธุ์ อายุ และการปฏิบัติดูแลรักษา จากข้อมูลงาน ค้นคว้าวิจัย สถาบันวิจัยพืชสวน ลำไยพันธุ์ดอหรืออีดอ จะให้ผลผลิตประมาณ 750-800 กิโลกรัมต่อไร่ พันธุ์สี ชมพูและพันธุ์เบ็ญจเขียว ให้ผลผลิต 700-750 กิโลกรัมต่อไร่ พันธุ์แก้วให้ผลผลิต 750-775 กิโลกรัมต่อไร่ ส่วน พันธุ์อื่นๆ อาทิ พันธุ์ปึงปอง ไม่มีรายงานการวิจัย แต่มีรายงานจากกรมส่งเสริมการเกษตรว่าได้ผลผลิต ประมาณ 600-700 กิโลกรัมต่อไร่ ปัจจุบันเกษตรกรนิยมใช้สารเร่งและปุ๋ยมากขึ้น ทำให้ปัจจุบันผลผลิตต่อ ไร่สูงขึ้นมาก

## การเก็บเกี่ยว

### อายุเก็บเกี่ยวที่เหมาะสม

เมื่อลำไย อายุ 3 ปีจะเริ่มให้ผลผลิต และจะให้ผลเต็มที่เมื่ออายุ 7 ปีขึ้นไป ลำไยสามารถ ให้ผลผลิตมากกว่า 30 ปี ทั้งนี้ขึ้นอยู่กับ การดูแลรักษา การตัดแต่งกิ่ง ลำไยจะใช้เวลาดังแต่อกดอก

ดอกบาน จนกระทั่งผลแก่ประมาณ 5 - 5.5 เดือน อย่างไรก็ตามชาวสวนมักอาศัยความชำนาญในการดูว่า ลำไยแก่พร้อมที่จะเก็บเกี่ยว โดยที่ลำไยแก่ผลจะขยายตัวเต็มที่ สังเกตจากรอยกระที่ผิวเปลือกแยกตัวห่างจากกัน เปลือกด้านนอกจะเรียบ ผิวผลจะนวลมากขึ้นเมื่อลำไยแก่ เปลือกด้านในจะมีเส้นคล้ายร่างแห เมล็ดมีสีดำ เนื้อมีรสหวาน มีความหวาน 20% ขึ้นไป ลำไยที่แก่เกินไปคุณภาพจะลดลง มีเนื้อฟามแห้ง และความหวานลดลง

### **วิธีการเก็บเกี่ยว**

การเก็บผลลำไยมักเริ่มเก็บตั้งแต่ตอนเช้า โดยใช้บันไดหรือพะองพาดไปบนต้นลำไยเพื่อใช้กรรไกรตัดหรือใช้มือหักช่อผลจากต้น โดยมีใบสุดท้ายที่ติดช่อผลติดมาด้วย แต่ละช่อให้มีก้านยาวประมาณ 5 นิ้ว คัดขนาดผลบรรจุในเข่งและนำไปที่โรงเรียนบรรจุหีบห่อ ในการเก็บเกี่ยวลำไยจะเก็บเกี่ยวครั้งเดียวให้หมดทั้งต้น หรือไม่เกิน 2 ครั้ง

### **ฤดูกาลเก็บเกี่ยว**

ฤดูกาลเก็บเกี่ยวผลผลิตลำไยภาคตะวันออก ภาคกลาง ประมาณเดือนมีนาคม เป็นต้นไป ลำไยภาคเหนือเก็บเกี่ยวระหว่างเดือนกรกฎาคม-สิงหาคม

### **การปฏิบัติหลังการเก็บเกี่ยว**

ในการเก็บเกี่ยวควรระวังไม่ให้ผลเกิดแผล มีการคัดขนาดบรรจุหีบห่อ ลดอุณหภูมิก่อนการเก็บรักษาหรือขนส่ง ซึ่งสามารถทำได้หลายวิธี เช่น จุ่มน้ำเย็น หรือเข้าห้องเย็น การเก็บรักษาที่อุณหภูมิต่ำควรเก็บที่อุณหภูมิ 2-5 องศาเซลเซียส ความชื้นสัมพัทธ์ 90-95% จะเก็บได้นาน 30-45 วัน หรือเก็บที่อุณหภูมิ 5-10 องศาเซลเซียส จะเก็บได้นาน 20-30 วัน

### **ต้นทุนการผลิต**

ต้นทุนการผลิตแบ่งออกเป็นต้นทุนคงที่และต้นทุนผันแปร ต้นทุนคงที่ได้แก่ ค่าใช้ที่ดิน ค่าเสื่อมอุปกรณ์ ค่าเสียโอกาสเงินลงทุนอุปกรณ์ ส่วนต้นทุนผันแปรได้แก่ ค่าแรงงานในการเตรียมดินถึงเก็บเกี่ยว ค่าวัสดุ เช่น พันธุ์ ปุ๋ยเคมี ปุ๋ยคอก ยาปราบวัชพืช ศัตรูพืช เป็นต้น ในระยะแรกของการลงทุนจะมีรายจ่าย

### **การผลิตและการแปรรูป**

ประเทศที่สามารถผลิตลำไยได้คือ ไทย สาธารณรัฐประชาชนจีน เวียดนามและไต้หวัน จากรายงานของสำนักสำรวจดินและวางแผนการใช้ที่ดิน กรมพัฒนาที่ดินเมื่อปี 2549 ปรากฏว่ามีพื้นที่ปลูกมากถึง 909,364 ไร่ สำหรับการแปรรูปผลิตภัณฑ์มีหลายวิธี เช่น เนื้อลำไยอบแห้ง ลำไยแช่แข็ง ลำไยกระป๋อง เนื้อลำไยสเตอริไรซ์ บรรจุถุง เนื้อลำไยสเตอริไรซ์บรรจุขวดแก้ว ไวน์ลำไย กาแฟลำไย เป็นต้น การ

คัดเลือกลำไยเพื่อการแปรรูป หากเป็นลำไยบรรจุกระป๋องหรือบรรจุขวด ควรใช้พันธุ์ดอ แก้ว และเบี้ยวเขียว หากแปรรูปเป็นลำไยอบแห้ง สามารถใช้ได้ทุกสายพันธุ์ แต่พันธุ์ดอจะได้น้ำหนักดีกว่าพันธุ์อื่นๆ

สำหรับข้อมูลการบริโภคปรากฏว่าเนื้อลำไยมีคุณสมบัติทางยา บำรุงโรคประสาทอ่อนๆ นอนไม่หลับ ช่วยบำรุงกล้ามเนื้อหัวใจได้ เนื้อลำไยอบแห้งมีเกลือแร่ที่มีประโยชน์ต่อร่างกาย เช่น ทองแดง สังกะสี แมงกานีส เป็นต้น ผู้บริโภคลำไยสามารถดัดแปลงผลลำไยมาประกอบอาหารได้หลากหลาย อาทิ ประเภทขนมไทย ได้แก่ ข้าวเหนียวเปียกลำไย วุ้นลำไย น้ำลำไย หรือประเภทขนมอบได้แก่คุกกี้ลำไย พายลำไย แพนเค้ก ลำไย หรืออาจดัดแปลงเป็นอาหารคาว เช่น ซุปไก่ตุ๋นลำไย เป็นต้น

## สถานการณ์ตลาดและราคา

สถานการณ์นอกประเทศ พบว่าประเทศจีนมีความต้องการบริโภคลำไยสดถึงปีละประมาณ 0.20-0.25 ล้านตัน สำหรับลำไยอบแห้งมีความต้องการบริโภคคาดว่าปีละประมาณ 0.05 ล้านตัน ส่วนใหญ่นำเข้าจากประเทศไทย และเวียดนาม ตลาดส่งออกที่สำคัญของไทยมีดังนี้

- ลำไยสด –ฮ่องกง อินโดนีเซีย มาเลเซีย สิงคโปร์
- ลำไยอบแห้ง –จีน ฮ่องกง เวียดนาม สิงคโปร์
- ลำไยแช่แข็ง –สหรัฐอเมริกา
- ลำไยกระป๋อง –มาเลเซีย

## ปัญหา ข้อจำกัดและโอกาส

● การออกดอกผลไม่สม่ำเสมอ ทำให้ผลผลิตไม่แน่นอนในแต่ละปี แม้ว่าจะใช้สารกลุ่มคลอไรด์กระตุ้นให้ลำไยออกนอกฤดูได้บางส่วน แต่เกษตรกรส่วนใหญ่ยังผลิตในฤดูปกติอาศัยธรรมชาติทำให้ลำไยออกดอกมากและน้อยสลับกัน ทำให้วางแผน การผลิต การตลาดยาก

- ขาดแคลนแรงงานในการเก็บเกี่ยว
- ผลผลิตต่อไร่ต่ำ
- คุณภาพผลผลิตไม่ได้มาตรฐานส่งออก
- ผลผลิตกระจุกตัวออกสู่ตลาดพร้อมกันในระยะเวลาสั้น ส่งผลให้ราคาตก
- การกระจายผลผลิตไปสู่ผู้บริโภคภายในประเทศยังไม่ทั่วถึงขาดตลาดกลางเพื่อซื้อขาย
- มีการขยายพื้นที่ปลูกไปยังพื้นที่ที่ไม่เหมาะสม เช่น ดินขาดความอุดมสมบูรณ์ หรือขาดแคลนแหล่งน้ำ ผลผลิตต่ำและคุณภาพไม่ได้มาตรฐาน ทำให้ต้นทุนการผลิตสูง ซึ่งส่วนใหญ่เป็นต้นทุนจ้างแรงงานเก็บเกี่ยว



- ปัญหาอื่น ๆ เกี่ยวกับการแปรรูปและการจำหน่าย ได้แก่ การแปรรูปลำไยอบแห้งไม่ได้มาตรฐาน การรวมควั่นลำไยสดด้วยสารซัลเฟอร์ไดออกไซด์มากเกินไปก่อให้เกิดปัญหาด้านส่งออก ขาดห้องเย็นสำหรับเก็บรักษาผลผลิต การแปรรูปเป็นลำไยกระป๋องยังต้องใช้แรงงานที่มีความชำนาญแกะเปลือกและควั่นเมล็ด และการขาดแคลนเงินทุนหมุนเวียนในการดำเนินการทำให้ขาดอำนาจต่อรองในการซื้อขาย การกีดกันการนำเข้าเนื่องจากปัญหาด้านสุขอนามัยเนื่องจากสารพิษตกค้าง ตรวจพบโรคแมลง และการกำหนดอัตราภาษีนำเข้าของประเทศคู่ค้าเช่น จีน ที่มีอัตราสูงเกินไป
- ปัจจุบันมีเทคโนโลยีผลิตลำไยนอกฤดูโดยใช้สารกลุ่มคลอไรด์ ทำให้มีโอกาสด้านการผลิตที่สามารถทำให้ผลผลิตออกสู่ตลาดได้เกือบตลอดปี สามารถลดปัญหาราคาตกต่ำในช่วงที่ผลผลิตออกสู่ตลาดมาก
- ประเทศไทยมีลำไยพันธุ์ดอที่ออกดอกค่อนข้างสม่ำเสมอ มีคุณภาพดีกว่าพันธุ์ที่ปลูกในจีนหรือเวียดนาม คุณภาพเหมาะสำหรับบริโภคสดและแปรรูป
- การส่งออกลำไยและผลิตภัณฑ์ยังมีแนวโน้มเพิ่มขึ้น หากประเทศต่างๆที่เป็นสมาชิกองค์การการค้าโลก (WTO) ปฏิบัติตามระเบียบจะส่งผลให้สามารถขยายตลาดส่งออกได้มากขึ้น

## แนวนโยบายการพัฒนา

จากการที่เกษตรกรปลูกลำไยเพิ่มขึ้นอย่างต่อเนื่อง ที่ผ่านมารัฐบาลยังไม่สามารถควบคุมหรือจำกัดพื้นที่ปลูกได้อย่างเหมาะสม ทำให้เกิดปัญหาผลผลิตล้นตลาดทุกปี ปัญหาที่ตามมาคือราคาผลผลิตตกต่ำจนทำให้เกษตรกรขาดทุน นอกจากปัญหาผลผลิตล้นตลาดแล้วยังเกิดปัญหาคุณภาพผลผลิตไม่ดี ไม่ได้มาตรฐานไม่เป็นที่นิยมของผู้บริโภค โดยเฉพาะอย่างยิ่งผู้บริโภคชาวต่างประเทศที่รับซื้อลำไยจากประเทศไทย จากการที่เกษตรกรใช้สารโพแทสเซียมคลอไรด์และโซเดียมคลอไรด์ เพื่อกระตุ้นให้ลำไยออกดอกมากทั้งในฤดูและนอกฤดู แต่ผลผลิตมักมีคุณภาพต่ำกว่ามาตรฐานที่ตลาดต่างประเทศต้องการ เกษตรกรยังขาดความรู้ความเข้าใจ โดยเฉพาะการจัดการปุ๋ยและน้ำ การส่งออกลำไยคุณภาพต่ำ เช่น ไม่แก่จัด ไม่สด เน่าเสีย หรือคละปนเกรดต่ำ และเรื่องสารพิษตกค้าง ทำให้ราคาตก ในเรื่องนี้รัฐบาลควรสนับสนุนให้มีโครงการปรับปรุงโครงสร้างและระบบการผลิต โดยที่รัฐบาลต้องมีแผนงานด้านการผลิตและแผนงานด้านวิทยาการหลังเก็บเกี่ยว การแปรรูป อาทิ แผนพัฒนาเทคโนโลยีการควบคุมลำไยให้ออกดอกสม่ำเสมอ แผนปรับปรุงคุณภาพลำไยทั้งด้านคุณภาพผลโดยการจัดการธาตุอาหารและน้ำ วางแผนเรื่องยืดอายุการเก็บเกี่ยวเพื่อหลีกเลี่ยงผลผลิตกระจุกตัวออกสู่ตลาดในช่วงเวลาสั้นๆพร้อมกัน เป็นต้น นอกจากแผนการผลิตแล้วรัฐจะต้องมีแผนการตลาด ให้มีสถาบันเกษตรกรเป็นกลไกหนึ่งของตลาด ใช้กลไกการตลาดในการจัดการ ผลผลิต จัดให้มีการขยายตลาดส่งออกให้มากขึ้น อย่างไรก็ตามอนาคตการส่งออกยังสดใสเนื่องจากลำไยโดยเฉพาะพันธุ์ดอมีคุณภาพดีกว่าพันธุ์ที่ปลูกในจีนหรือเวียดนาม เป็นที่ต้องการของตลาดจีนเป็นอย่างมาก

ภาคผนวก ข. ตารางรายละเอียดแหล่งรับซื้อ-ขาย และโรงงานแปรรูปลำไย ปี 2549

พิกัด		ชื่อสถานประกอบการ	ที่อยู่	ลักษณะการประกอบการ	วัตถุประสงค์การขาย	ระยะเวลาประกอบการ		
X	Y					เริ่ม	สิ้นสุด	สูงสุด
690553	2107295	สหกรณ์	110 ม.3 ถ.น่าน-ทุ่งฮั่ว ต.ศรีภูมิ อ.ท่าวังผา จ.น่าน	แหล่งรับซื้อ	ขาย กทม.-ต่างจังหวัด	ก.ค.	ส.ค.	ส.ค.
625149	2149425	โรงงานรับซื้อลำไย/ โกดังรับซื้อลำไย	ม.13 ถ.จุน-เชียงคำ ต.ทุ่งรวงทอง อ.จุน จ.พะเยา	แหล่งรับซื้อ	แหล่งรับซื้อ	-	-	-
511114	2059304	นายสนั่น ปิงพะยอม	65/6 ต.มะเขือหัว อ.เมือง จ.ลำพูน	แหล่งรับซื้อ	ท้องถิ่น/ขาย กทม.-ต่างจังหวัด/ส่งออก	ม.ค.	ธ.ค.	ก.ค.-ส.ค.
504740	2060804	พีชไทย-ลำพูน	250 ถ.ป่าเล่า ต.อุโมงค์ อ.เมือง จ.ลำพูน	แหล่งรับซื้อ	ขายกทม.-ต่างจังหวัด	ก.ค.	ก.ย.	ส.ค.
504672	2060415	นายเกษมสันต์ วงศ์ไพบูลย์	217 ถ.เชียงใหม่-ลำพูน ต.อุโมงค์ อ.เมือง จ.ลำพูน	แหล่งรับซื้อ	ส่งออก	มี.ย.	ก.ค.	ก.ค.
504638	2060272	บ. เอส พี อกริฟู๊ดส์ จำกัด	211/1 ถ.เชียงใหม่-ลำพูน ต.อุโมงค์ อ.เมือง จ.ลำพูน	แหล่งรับซื้อ	ส่งออก	ส.ค.	ก.ย.	ส.ค.
504422	2059685	ร้านสุลิกรผลไม้	ถ.เชียงใหม่-ลำพูน ต.อุโมงค์ อ.เมือง จ.ลำพูน	แหล่งรับซื้อ	ส่งออก	ก.ค.	ก.ย.	ส.ค.
498460	2055173	โกดังเฮียไต่	234/3 ถ.ลำพูน-สันป่าตอง ต.ริมปิง อ.เมือง จ.ลำพูน	แหล่งรับซื้อ	ส่งออก	ก.ค.	ส.ค.	ก.ค.
498243	2055285	โกดังเฮียสุเมธ	248 ถ.ลำพูน-สันป่าตอง ต.ริมปิง อ.เมือง จ.ลำพูน	แหล่งรับซื้อ	ท้องถิ่น/ขาย กทม.-ต่างจังหวัด/ส่งออก	ก.ค.	ส.ค.	ส.ค.
498158	2055286	ต.ต.ไฉว ใจมุข	231 ถ.ลำพูน-สันป่าตอง ต.ริมปิง อ.เมือง จ.ลำพูน	แหล่งรับซื้อ	ท้องถิ่น	ก.ค.	ส.ค.	ส.ค.
497820	2054725	โกดังเฮียหมู	111 ม. 10 ต.ริมปิง อ.เมือง จ.ลำพูน	แหล่งรับซื้อ	ส่งออก	ม.ค.	ธ.ค.	ก.ค.-ก.ย.
497485	2055722	ภัคจิรา	80/3 ถ.ลำพูน-สันป่าตอง ต.ริมปิง อ.เมือง จ.ลำพูน	แหล่งรับซื้อ	ท้องถิ่น/ส่งออก	มี.ย.	ส.ค.	ก.ค.
497269	2055794	โกดังเฮียหมี่-จิม	ต.ริมปิง อ.เมือง จ.ลำพูน	แหล่งรับซื้อ	ท้องถิ่น/ขาย กทม.-ต่างจังหวัด/ส่งออก	พ.ค.	ก.ย.	ก.ค.-ส.ค.
495798	2054890	นายสุพล บุญมา	28 ม.9 ถ.ริมปิง-สบทา ต.ริมปิง อ.เมือง จ.ลำพูน	รับฝากหรือจำหน่ายแหล่งรับซื้อ	ส่งออก	ก.ค.	ต.ค.	ส.ค.
500388	2059468	(คู่ต-ราณี) มาโนชการค้า	84/1 ถ.ริมปิง-ป่าหวด ต.ประตูป่า อ.เมือง จ.ลำพูน	แหล่งรับซื้อ	ขายกทม.-ต่างจังหวัด	ม.ค.	ธ.ค.	ก.ค.-ส.ค.
495059	2042343	สหกรณ์การเกษตรเพื่อการตลาดลูกค้า	17ถ.อ้อมเมือง ต.ม่วงน้อย อ.ป่าซาง จ.ลำพูน	รับฝากหรือจำหน่ายแหล่งรับซื้อ	ส่งออก	ส.ค.	ต.ค.	ก.ย.
494518	2043241	นางรัตนา เจริญพันธุ์	141 ถ.อ้อมเมือง-ป่าซาง ต.ม่วงน้อย อ.ป่าซาง จ.ลำพูน	แหล่งรับซื้อ	ท้องถิ่น/ส่งออก	มี.ย.	ธ.ค.	ก.ย.-พ.ย.

ภาคผนวก ข. (ต่อ)

พิกัด		ชื่อสถานประกอบการ	ที่อยู่	ลักษณะการประกอบการ	วัตถุประสงค์การขาย	ระยะเวลาประกอบการ		
X	Y					เริ่ม	สิ้นสุด	สูงสุด
494262	2043462	สหกรณ์การเกษตรนครเจดีย์ จำกัด	ถ.อ้อมเมือง-ป่าซาง ต.ม่วงน้อย อ.ป่าซาง จ.ลำพูน	รับฝากหรือจำหน่าย/แหล่งรับซื้อ	ส่งออก	ส.ค.	ต.ค.	ก.ย.
487303	2037855	บ. คิงฟูดเอ็มเตอร์โพรช จำกัด	179 ต.นครเจดีย์ อ.ป่าซาง จ.ลำพูน	แหล่งรับซื้อ	ส่งออก	ก.ค.	ส.ค.	ก.ค.
486569	2035682	บ.อาร์ เค ฟู้ด จำกัด	260 ต.นครเจดีย์ อ.ป่าซาง จ.ลำพูน	แหล่งรับซื้อ	ส่งออก	ก.ค.	ก.ย.	ส.ค.
481795	2033022	บ.ธรรมแสงอินเตอร์ฟู้ด จำกัด	142 ถ.ลำพูน-ลี่ ต.หนองยวง กิ่ง อ.เวียงหนองล่อง จ.ลำพูน	แหล่งรับซื้อ	ส่งออก	ม.ค.	ธ.ค.	ก.ค.-ส.ค.
480403	2030068	บ.หลงหวัง การค้าจำกัด	78/1 ม.8 ต.เหล่ายาว อ.บ้านโฮ่ง จ.ลำพูน	แหล่งรับซื้อ	ส่งออก	-	-	-
481271	2023643	สหกรณ์การเกษตรบ้านโฮ่ง จำกัด	204/11 ถ.ลำพูน-ลี่ ต.บ้านโฮ่ง อ.บ้านโฮ่ง จ.ลำพูน	รับฝากหรือจำหน่าย/แหล่งรับซื้อ	ขายกทม.-ต่างจังหวัด	ก.ย.	ธ.ค.	ธ.ค.
480240	2029468	สิทธิกร พีชผล	187 ต.เหล่ายาว อ.บ้านโฮ่ง จ.ลำพูน	แหล่งรับซื้อ	ท้องถิ่น	ก.ค.	ส.ค.	ส.ค.
488763	2039544	บ. 168 จำกัด	53 ม.7 ถ.ลำพูน-ลี่ ต.นครเจดีย์ อ.ป่าซาง จ.ลำพูน	แหล่งรับซื้อ	ส่งออก	ก.ค.	พ.ย.	ส.ค.
496525	2054608	156/8 ต.ริมปิง อ.เมือง จ.ลำพูน	156 ถ.ปายาง ต.ริมปิง อ.เมือง จ.ลำพูน	แหล่งรับซื้อ	ท้องถิ่น/ขาย กทม.-ต่างจังหวัด/อื่นๆ	ม.ค.	ธ.ค.	ก.ค.-ส.ค.
496112	2053077	บ.หย่งฮงชิน จำกัด	124 ม.7 ถ.จักรคำกิมข ต.ต้นธง อ.เมือง จ.ลำพูน	แหล่งรับซื้อ	ส่งออก	ก.ค.	ก.ย.	ส.ค.
481473	2042263	นายเดช ปูจวน	15 ม.8 ถ.สบทา-ท่าลี่ ต.น้ำดิบ อ.ป่าซาง จ.ลำพูน	แหล่งรับซื้อ	ขายกทม.-ต่างจังหวัด	ส.ค.	ก.ย.	ส.ค.
478776	2039858	นางบัวจำ ไชยวงศ์	33 ถ.สบทา-ท่าลี่ ต.น้ำดิบ อ.ป่าซาง จ.ลำพูน	แหล่งรับซื้อ	ส่งออก	ก.ค.	ธ.ค.	ส.ค.-ก.ย.
473046	2037355	จิรวัดณ์ เจริญรุ่งแสง	19/1 ม.9 ต.วังผาง กิ่ง อ.เวียงหนองล่อง จ.ลำพูน	แหล่งรับซื้อ	ส่งออก	ก.ค.	ก.ย.	ส.ค.
472533	2037857	โกดังเจ้าอ้อย	174 ม.1 ต.วังผาง กิ่ง อ.เวียงหนองล่อง จ.ลำพูน	แหล่งรับซื้อ	ส่งออก	ม.ค.	ธ.ค.	ส.ค.
472767	2037385	วัลลา หอยแก้ว	108 ถ.ท่าลี่- ม่วงโดน ต.วังผาง กิ่ง อ.เวียงหนองล่อง จ.ลำพูน	แหล่งรับซื้อ	ส่งออก	มี.ย.	ส.ค.	ก.ค.
473818	2036293	นายถนอม ศรีกู่ณะ	31 ถ.ท่าลี่- ม่วงโดน ต.วังผาง กิ่ง อ.เวียงหนองล่อง จ.ลำพูน	แหล่งรับซื้อ	ส่งออก	ก.ค.	ส.ค.	ส.ค.
473364	2035180	บ. อิน ปิง จำกัด	ถ.ท่าลี่- ม่วงโดน ต.หนองล่อง กิ่ง อ.เวียงหนองล่อง จ.ลำพูน	แหล่งรับซื้อ	ส่งออก	ก.ค.	ก.ย.	ส.ค.
473254	2035104	บ. ฮะเฮง อินเตอร์โพรช จำกัด	9 ถ.ท่าลี่- ม่วงโดน ต.หนองล่อง กิ่ง อ.เวียงหนองล่อง จ.ลำพูน	แหล่งรับซื้อ	ส่งออก	ก.ค.	ก.ย.	ส.ค.

## ภาคผนวก ข. (ต่อ)

พิกัด		ชื่อสถานประกอบการ	ที่อยู่	ลักษณะการประกอบการ	วัตถุประสงค์การขาย	ระยะเวลาประกอบการ		
X	Y					เริ่ม	สิ้นสุด	สูงสุด
474222	2036064	มรรคผล	401 ถ.เวียงหนองล่อง-ป่าซาง ต.วังผาง กิ่ง อ.เวียงหนองล่อง จ.ลำพูน	แหล่งรับซื้อ	ส่งออก	ม.ค.	ธ.ค.	ก.ค.
474410	2035993	โกดังเพชรเวียง	ถ.เวียงหนองล่อง-ป่าซาง ต.วังผาง กิ่ง อ.เวียงหนองล่อง จ.ลำพูน	แหล่งรับซื้อ	ส่งออก	ม.ค.	ธ.ค.	ก.ค.
480061	2038367	บ.ชาน มั่น เซา ฟู้ด จำกัด	ต.น้ำดิบ อ.ป่าซาง จ.ลำพูน	แหล่งรับซื้อ	ส่งออก	-	-	-
480072	2038396	โกดัง เขียงง แฉ่แดง ระยอง	ต.น้ำดิบ อ.ป่าซาง จ.ลำพูน	แหล่งรับซื้อ	ส่งออก	-	-	-
481845	2039851	พงเจริญ	204 ม.6 ต.น้ำดิบ อ.ป่าซาง จ.ลำพูน	แหล่งรับซื้อ	ส่งออก	ม.ค.	ธ.ค.	ก.ค.-ส.ค.
484553	2041690	โกดังอุดม	154/4 ถ.ป่าซาง-เวียงหนองล่อง ต.น้ำดิบ อ.ป่าซาง จ.ลำพูน	แหล่งรับซื้อ	ส่งออก	มี.ย.	ก.ย.	ส.ค.
484849	2041643	บ.เขียงใหม่ ชลหวั จำกัด	268/1 ถ.ป่าซาง-เวียงหนองล่อง ต.น้ำดิบ อ.ป่าซาง จ.ลำพูน	แหล่งรับซื้อ	ส่งออก	ม.ค.	ธ.ค.	ก.ค.-ก.ย.
486458	2041502	อุทัยพืชผล	ถ.ท่าตุ้ม-นครเจดีย์ ต.ท่าตุ้ม อ.ป่าซาง จ.ลำพูน	แหล่งรับซื้อ	ส่งออก	ม.ค.	ธ.ค.	ก.ค.-ส.ค.
506006	2061627	บ.สองดา จำกัด	287 ถ.เขียงใหม่-ลำปาง ต.อุโมงค์ อ.เมือง จ.ลำพูน	แหล่งรับซื้อ	ส่งออก	ก.ค.	ต.ค.	ก.ย.
490406	1983002	-	ถ.ลิ้งบ้านโฮ้ง ต.แม่ตัน อ.ลิ้ง จ.ลำพูน	แหล่งรับซื้อ	-	-	-	-
492709	1973141	เนตรนา ยาชะวะนะ	168 ถ.พหลโยธิน ต.ป่าไผ่ อ.ลิ้ง จ.ลำพูน	แหล่งรับซื้อ	ท้องถิ่น/ขาย กทม.- ต่างจังหวัด	ก.ค.	ก.ย.	ส.ค.
478107	2034046	หจก.ชิน-เทียนอิมสปอร์ต เอ็กซ์ปอร์ต	69 ม.4 ต.หนองยวง กิ่ง อ.เวียงหนองล่อง จ.ลำพูน	แหล่งรับซื้อ	ส่งออก	-	-	-
504562	2051628	หจก.นอร์ธอินเดียนเตอร์ไพรส์ จำกัด	ถ.คอยติ-ลำพูน ต.เวียงยอง อ.เมือง จ.ลำพูน	แหล่งรับซื้อ	ส่งออก	ก.ค.	ก.ย.	ส.ค.
488843	2056291	ตลาดกลางธารเกษตร	ต.มะขามหลวง อ.สันป่าตอง จ.เชียงใหม่	แหล่งรับซื้อ	-	-	-	-
487207	2052690	บ.อาหารเขียงใหม่อุตสาหกรรม จำกัด	419 ถ.เขียงใหม่-ฮอด ต.บ้านกลาง อ.สันป่าตอง จ.เชียงใหม่	แหล่งรับซื้อ	-	ส.ค.	ธ.ค.	ก.ย.-ต.ค.
487042	2052535	วิมเวียงการเกษตร	ถ.เขียงใหม่-ฮอด ต.บ้านกลาง อ.สันป่าตอง จ.เชียงใหม่	แหล่งรับซื้อ	ส่งออก/อื่นๆ	ก.ค.	ธ.ค.	ส.ค.-ก.ย.
486486	2051963	-	ถ.เขียงใหม่-ฮอด ต.บ้านกลาง อ.สันป่าตอง จ.เชียงใหม่	แหล่งรับซื้อ	-	ก.ค.	ธ.ค.	-
480584	2044529	สหกรณ์ชาวสวนลำไย	9 ม.7 ถ.9 ม.7 ต.คอยหล่อ กิ่ง อ.คอยหล่อ จ.เชียงใหม่	รับฝากหรือจำหน่าย	ส่งออก	ก.ค.	ธ.ค.	-

ภาคผนวก ข. (ต่อ)

พิกัด		ชื่อสถานประกอบการ	ที่อยู่	ลักษณะการประกอบการ	วัตถุประสงค์การขาย	ระยะเวลาประกอบการ		
X	Y					เริ่ม	สิ้นสุด	สูงสุด
476738	2040732	บ.รุ่งเจริญพืชผล	กิ่ง อ.ดอยหล่อ จ.เชียงใหม่	แหล่งรับซื้อ	ส่งออก	เม.ย.	ธ.ค.	ก.ค.-ส.ค.
474903	2039903	บ.เอกมีเทรดดิ้งอินเตอร์เนชั่นแนล	9 ถ.เชียงใหม่-ฮอด ต.บ้านกลาง อ.สันป่าตอง จ.เชียงใหม่	รับฝากหรือจำหน่าย	อื่นๆ	-	-	-
466287	2027780	บ. อินเตอร์เฟรช จำกัด ชินฮั่ว	293 ม.13 ถ.เชียงใหม่-ฮอด ต.สมเด็จะ อ.จอมทอง จ.เชียงใหม่	แหล่งรับซื้อ	ส่งออก	ม.ค.	ธ.ค.	ก.ค.-ส.ค.
465806	2026832	ง่วนฮวด	69 ม.16 ถ.เชียงใหม่-ฮอด ต.สมเด็จะ อ.จอมทอง จ.เชียงใหม่	แหล่งรับซื้อ	ส่งออก	เม.ย.	มิ.ย.	พ.ค.
465673	2026799	สหกรณ์ชาวสวนลำไยจอมทอง จำกัด	76 ถ.เชียงใหม่-ฮอด ต.สมเด็จะ อ.จอมทอง จ.เชียงใหม่	รับฝากหรือจำหน่าย	ส่งออก	มิ.ย.	ก.ย.	ธ.ค.
462247	2021899	บ.ไทยเฟรชอิมพอร์ตเอ็กซปอร์ต จำกัด	281 ถ.เชียงใหม่-ฮอด ต.สมเด็จะ อ.จอมทอง จ.เชียงใหม่	แหล่งรับซื้อ/อบเอง	ส่งออก	มิ.ย.	ส.ค.	มิ.ย.
461233	2019417	หจก. เชียงใหม่คูทียพืชผล	ถ.เชียงใหม่-ฮอด ต.สมเด็จะ อ.จอมทอง จ.เชียงใหม่	แหล่งรับซื้อ/อบเอง	ส่งออก	ม.ค.	ธ.ค.	ก.ค.
464585	2024991	ฟ้าเจริญพร	258 ม.8 ถ.เชียงใหม่-ฮอด ต.สมเด็จะ อ.จอมทอง จ.เชียงใหม่	แหล่งรับซื้อ	ส่งออก	ก.ค.	ก.ย.	ส.ค.
459887	2010215	บ.อินเตอร์เฟรช จำกัด ชินฮั่ว ฮอด	ฮอด-ดอยเต่า ต.หางดง อ.ฮอด จ.เชียงใหม่	แหล่งรับซื้อ	ส่งออก	มิ.ย.	มิ.ค.	ก.ค.
462280	2006212	อุดมผล	ฮอด-ดอยเต่า ต.บ้านตาล อ.ฮอด จ.เชียงใหม่	แหล่งรับซื้อ	-	-	-	-
462204	2005450	-	ฮอด-ดอยเต่า ต.บ้านตาล อ.ฮอด จ.เชียงใหม่	แหล่งรับซื้อ	-	-	-	-
470677	1982469	บ้านแปลง4	158 ถ.ดอยเต่า-แม่ถีน ต.มีดกา อ.ดอยเต่า จ.เชียงใหม่	แหล่งรับซื้อ	ส่งออก	ม.ค.	เม.ย.	ม.ค.
494167	2106855	โรงงาน ที แอนด์ ที	160 ม.6 ถ.เชียงใหม่-ฝาง ต.ชี้เหล็ก อ.ชี้เหล็ก จ.เชียงใหม่	แหล่งรับซื้อ/แปรรูปใส่กระป๋อง	ขาย กทม.-ต่างจังหวัด	ก.ค.	ส.ค.	ส.ค.
493899	2108637	เลิศลานนาไทยนำเข้า-ส่งออกสินค้า	ถ.โชตนา โชตนา ต.ชี้เหล็ก อ.ชี้เหล็ก จ.เชียงใหม่	แหล่งรับซื้อ/อบเอง	ท้องถิ่น/โรงงาน จ.ลำพูน	ก.ค.	ก.ย.	ส.ค.
487480	2111428	บ.แสงศิริการเกษตร จำกัด	168 ม.9 ต.ชี้เหล็ก อ.ชี้เหล็ก จ.เชียงใหม่	รับฝากหรือจำหน่าย	ส่งออก	ก.ย.	ธ.ค.	-
496843	2101311	โกดังสินทราย(แม่แตง-หนองไทร)	ถ.เชียงใหม่-พร้าว ต.แม่แฝก อ.สินทราย จ.เชียงใหม่	แหล่งรับซื้อ/อบเอง	ส่งออก(ประเทศจีน)	พ.ค.	ธ.ค.	ส.ค.
494755	2115712	นายอรรถพล วรรณกุล	141 ถ.เชียงใหม่-ฝาง ต.สันมหาพน อ.แม่แตง จ.เชียงใหม่	แหล่งรับซื้อ	ส่งออก	ก.ค.	ก.ย.	ส.ค.
494282	2091878	หจก.เกรียงไกรผลไม้	87/1 ม.7 ถ.เชียงใหม่-ฝาง(โชตนา) ต.ริมใต้ อ.แมริม จ.เชียงใหม่	แหล่งรับซื้อ	ท้องถิ่น/ขาย กทม.-ต่างจังหวัด	ก.ค.	ส.ค.	ก.ค.-ส.ค.

## ภาคผนวก ข. (ต่อ)

พิกัด		ชื่อสถานประกอบการ	ที่อยู่	ลักษณะการประกอบการ	วัตถุประสงค์การขาย	ระยะเวลาประกอบการ		
X	Y					เริ่ม	สิ้นสุด	สูงสุด
519722	2128457	บ.เอ็มไทยฟู้ด จำกัด	ต.แม่บึง อ.พร้าว จ.เชียงใหม่	แหล่งรับซื้อ	ส่งออก	-	-	-
520032	2132148	บิณวัน	ถ.เชียงใหม่-พร้าว ต.แม่แวน อ.พร้าว จ.เชียงใหม่	แหล่งรับซื้อ/ผลิตเตาอบ	ท้องถิ่น	ก.ค.	ก.ย.	ส.ค.
520104	2132641	-	ถ.เชียงใหม่-พร้าว ต.แม่แวน อ.พร้าว จ.เชียงใหม่	แหล่งรับซื้อ	-	-	-	-
520351	2135111	กลุ่มเกษตรกรผู้ปลูกลำไยตำบลแม่แวน	ถ.เชียงใหม่-พร้าว ต.แม่แวน อ.พร้าว จ.เชียงใหม่	แหล่งรับซื้อ	ส่งออก	มี.ย.	ธ.ค.	ก.ค.-ส.ค.
520374	2135198	นายเกียรติศักดิ์ งามชื่น	ถ.เชียงใหม่-พร้าว ต.แม่แวน อ.พร้าว จ.เชียงใหม่	แหล่งรับซื้อ	ส่งออก	มี.ย.	ธ.ค.	ส.ค.
519680	2128279	บ.สุภิราการเกษตรพร้าว จำกัด	272/2 ถ.เชียงใหม่-พร้าว อ.แม่บึง อ.พร้าว จ.เชียงใหม่	แหล่งรับซื้อ	ส่งออก	ก.ค.	ก.ย.	ส.ค.
515384	2182955	บ้านเย็น คำเงิน	216 ถ.ไชยปราการ-ฝาง ต.ปงคำ อ.ไชยปราการ จ.เชียงใหม่	แหล่งรับซื้อ/อบเอง	ขาย กทม.-ต่างจังหวัด/อบเอง	ส.ค.	ธ.ค.	ส.ค.-ก.ย.
500458	2066197	หจก.เชียงใหม่ฮิลท์เคมีคอลซัพพลาย	61/4 ต.ดอนแก้ว อ.สารภี จ.เชียงใหม่	แหล่งรับซื้อ	ส่งออก	ส.ค.	ธ.ค.	ก.ย.
496781	2059867	นิตยา บุญศรี	64/3 ต.สันทราย อ.สารภี จ.เชียงใหม่	แหล่งรับซื้อ/อบเอง	ท้องถิ่น	ม.ค.	ธ.ค.	ส.ค.-ก.ย.
497487	2059330	ศิวินัสพีชผล	48/5 ม.8 ต.สันทราย อ.สารภี จ.เชียงใหม่	แหล่งรับซื้อ/อบเอง	ขาย กทม.-ต่างจังหวัด/ส่งออก	มี.ย.	ก.ย.	ก.ค.
497808	2059460	ศูนย์ประสานงานองค์กรชุมชน ระดับตำบล	20/1 ต.สันทราย อ.สารภี จ.เชียงใหม่	รับฝาก/จำหน่ายแหล่งรับซื้อ/ อบเอง	-	ส.ค.	ก.ย.	ส.ค.
500104	2065456	โรงงานกัณยารัตน์	60 ถ.ท่ามะโอ ต.ข้าวเมง อ.สารภี จ.เชียงใหม่	แหล่งรับซื้อ	ท้องถิ่น	ม.ค.	ธ.ค.	พ.ค.
496155	2056601	บ.ไทยอโกรฯ	8/1 ม.6 ถ.สันป่าตอง-ลำพูน ต.หนองตอง อ.หางดง จ.เชียงใหม่	แหล่งรับซื้อ	ส่งออก	ก.ค.	ก.ย.	ส.ค.
496036	2056625	นายทอง สมบูรณ์	147 ถ.สันป่าตอง-ลำพูน ต.หนองตอง อ.หางดง จ.เชียงใหม่	แหล่งรับซื้อ	ขาย กทม.-ต่างจังหวัด	ก.ค.	ส.ค.	ส.ค.
495239	2058132	หจก.สุริยาไทยฟู้ด	241 ถ.สันป่าตอง-ลำพูน ต.หนองตอง อ.หางดง จ.เชียงใหม่	แหล่งรับซื้อ	ขาย กทม.-ต่างจังหวัด/ส่งออก	มี.ย.	ก.ย.	ก.ค.-ส.ค.
494659	2058390	วรรณาท เพทศิริ	ถ.สันป่าตอง-ลำพูน ต.หนองตอง อ.หางดง จ.เชียงใหม่	แหล่งรับซื้อ	-	-	-	-
494150	2058690	นายแก้ว จันทร์แก้ว	ถ.สันป่าตอง-ลำพูน ต.หนองตอง อ.หางดง จ.เชียงใหม่	แหล่งรับซื้อ	ส่งออก	ก.ค.	ส.ค.	-

ภาคผนวก ข. (ต่อ)

พิกัด		ชื่อสถานประกอบการ	ที่อยู่	ลักษณะการประกอบการ	วัตถุประสงค์การขาย	ระยะเวลาประกอบการ		
X	Y					เริ่ม	สิ้นสุด	สูงสุด
494659	2058382	-	.บ.หนองตอง ต.หนองตอง อ.หางดง จ.เชียงใหม่	แหล่งรับซื้อ	-	-	-	-
466042	2040412	จันจิราพีชผล	596 ถ.บ.หนองตอง ต.อ.หางดง อ.จอมทอง จ.เชียงใหม่	แหล่งรับซื้อ/อื่น ๆ	ท้องถิ่น/ส่งออก/อื่น ๆ	ก.ค.	ส.ค.	ก.ค.-ส.ค.
519443	2186176	ดวงดาวไชย	บ้านเด่น-หลายฝาง ต.แม่ช่า อ.ฝาง จ.เชียงใหม่	แหล่งรับซื้อ	ขาย กทม.-ต่างจังหวัด/ส่งออก	ม.ค.	ธ.ค.	พ.ค.-มิ.ย.

