



**การใช้เทคโนโลยีรีโมทเซนซิง
และระบบสารสนเทศภูมิศาสตร์
เพื่อประเมินผลผลิต **ลับปรด**
ปี 2548**



รายงาน

การใช้เทคโนโลยีรีโมทเซนซิงและระบบสารสนเทศภูมิศาสตร์
เพื่อประเมินผลผลิตสับปะรด ปีการผลิต 2548

โดย

สำนักสำรวจดินและวางแผนการใช้ที่ดิน
กรมพัฒนาที่ดิน
กระทรวงเกษตรและสหกรณ์

พฤษภาคม 2548

บทนำ

สับปะรดเป็นสินค้าเกษตรที่มีศักยภาพการส่งออกสูง 1 ใน 7 ชนิด ได้แก่ ข้าว ยางพารา มันสำปะหลัง กัญชง กล้วยไม้ สับปะรด กุ้งกุลาดำ และไก่เนื้อ ซึ่งกระทรวงเกษตรและสหกรณ์มีนโยบายที่จะสนับสนุนการส่งออกเพื่อเป็นอาหารสู่ครัวโลก จากรายงานของสำนักงานเศรษฐกิจการเกษตร โดยความร่วมมือของกรมศุลกากร ปี พ.ศ. 2547 ประเทศไทยส่งออกผลิตภัณฑ์สับปะรดทุกชนิด รวมปริมาณ 572,588 ตัน มูลค่า 15,899.57 ล้านบาท แยกเป็นสับปะรดกระป๋อง 451,340 ตัน มูลค่า 11,165.07 ล้านบาท สับปะรดแช่แข็งปริมาณ 6,717 ตัน มูลค่า 151.91 ล้านบาท น้ำสับปะรด 114,531 ตัน มูลค่า 4,582.59 ล้านบาท ขณะเดียวกันมีหลายประเทศที่เป็นคู่แข่งในตลาดโลก ซึ่งจำเป็นอย่างยิ่งที่ประเทศไทยจะต้องมีการพัฒนา เพื่อเพิ่มประสิทธิภาพการผลิตทั้งเชิงปริมาณและคุณภาพ เพื่อให้สามารถแข่งขันในตลาดโลกได้ การมีฐานข้อมูลด้านการผลิตและการจัดการที่มีประสิทธิภาพ จะเป็นยุทธศาสตร์ในการเพิ่มประสิทธิภาพในการผลิต การใช้เทคโนโลยีรีโมทเซนซิงและระบบสารสนเทศภูมิศาสตร์ในการรวบรวม จัดเก็บ และวิเคราะห์ เพื่อประเมินพื้นที่ปลูกและผลผลิตก่อนฤดูกาลเก็บเกี่ยว ซึ่งเป็นทางเลือกหนึ่งของผู้บริหาร ในการกำหนดแนวทางการบริหารและการจัดการด้านการผลิตและการตลาด ทั้งนี้เพื่อให้สามารถแข่งขันในตลาดโลกได้อย่างยั่งยืน

กรมพัฒนาที่ดิน ใคร่ขอขอบคุณ กรมวิชาการเกษตร กรมส่งเสริมการเกษตร และสำนักงานเศรษฐกิจการเกษตร ที่ได้อนุเคราะห์ข้อมูลบางส่วน ทำให้การดำเนินงานสำเร็จลงด้วยดี และยินดีรับฟังข้อเสนอแนะเพื่อปรับปรุงแก้ไขให้การดำเนินงานต่อไปสมบูรณ์ยิ่งขึ้น

นายอรรถ สมร่าง
อธิบดีกรมพัฒนาที่ดิน

สรุปรายงานสำหรับผู้บริหาร

เนื่องจากสับปะรดเป็นพืชเศรษฐกิจที่สำคัญของประเทศไทย ซึ่งเป็นแหล่งผลิตรายใหญ่ของโลก และในแต่ละปีสามารถส่งออกนํารายได้เข้าประเทศนับหมื่นล้านบาท ในปี พ.ศ. 2547 ประเทศไทยส่งออกผลิตภัณฑ์สับปะรดเป็นมูลค่า 15,899.57 ล้านบาท ประเทศสหรัฐอเมริกาเป็นประเทศที่เป็นคู่แข่งทางการค้าที่สำคัญในตลาดโลก ประเทศไทยจึงจำเป็นต้องมีฐานข้อมูลที่ถูกต้อง เพื่อใช้เป็นเครื่องมือในการกำหนดนโยบายด้านการผลิตทั้งเชิงปริมาณ คุณภาพและการตลาด ผลจากการดำเนินโครงการ การใช้เทคโนโลยีรีโมทเซนซิงและระบบสารสนเทศภูมิศาสตร์ เพื่อวิเคราะห์พื้นที่ปลูก และประเมินผลผลิตสับปะรดในปีการผลิต 2548 สามารถใช้เป็นข้อมูลภาพรวมของการผลิตสับปะรดอุตสาหกรรม เพื่อใช้เป็นแนวทางการจัดการด้านการตลาดของประเทศไทยได้ระดับหนึ่ง

การประเมินผลผลิตสับปะรด ปีการผลิต 2548

จากการวิเคราะห์พื้นที่ปลูกสับปะรดทั้งประเทศ โดยใช้ข้อมูลจากดาวเทียม Landsat-5 ระบบ TM ร่วมกับการตรวจสอบภาคสนาม พบว่าในปีการผลิต 2548 มีพื้นที่ปลูกครอบคลุม 20 จังหวัด รวมเนื้อที่ทั้งสิ้น 674,354 ไร่ จาก 5 ภูมิภาค โดยภาคกลางมีพื้นที่ปลูกมากที่สุด ประมาณร้อยละ 53.44 ของพื้นที่ปลูกทั้งประเทศ จังหวัดประจวบคีรีขันธ์ มีเนื้อที่ปลูกมากที่สุดของประเทศจำนวน 244,901 ไร่ หรือร้อยละ 36.31 ของพื้นที่ปลูกทั้งประเทศ

จากข้อมูลภาคสนามนำมาวิเคราะห์หาผลผลิตเฉลี่ยเป็นรายตำบล เพื่อประเมินผลผลิตสับปะรดได้ผลผลิตรวมทั้งสิ้น 3,703,580.49 ตัน โดยมีผลผลิตเฉลี่ยทั้งประเทศ 5.49 ตันต่อไร่ จำแนกตามรายภาคได้ดังนี้

1. **ภาคกลาง** มีเนื้อที่ปลูกสับปะรดในพื้นที่ 5 จังหวัด คือ จังหวัดประจวบคีรีขันธ์ เพชรบุรี ราชบุรี กาญจนบุรี และจังหวัดสุพรรณบุรี จำนวน 360,363 ไร่ หรือร้อยละ 53.44 ของพื้นที่ปลูกสับปะรดทั้งประเทศ ได้ผลผลิตรวม 1,803,601.68 ตัน มีผลผลิตเฉลี่ยภาค 5.00 ตันต่อไร่ ถือเป็นแหล่งผลิตสับปะรดใหญ่ที่สุดของประเทศ โดยจังหวัดประจวบคีรีขันธ์มีเนื้อที่ปลูกมากที่สุด 244,901 ไร่ และมีผลผลิต 1,214,298.68 ตัน พันธุ์ที่นิยมปลูกมาก คือ พันธุ์ปัตตาเวีย

2. **ภาคตะวันออก** มีเนื้อที่ปลูกสับปะรดรวม 236,050 ไร่ ครอบคลุม 5 จังหวัด คือ จังหวัดระยอง ชลบุรี ตราด ฉะเชิงเทรา และจังหวัดจันทบุรี หรือร้อยละ 35.00 ของพื้นที่ปลูกสับปะรดทั้งประเทศ โดยมีผลผลิตรวม 1,497,108.09 ตัน ผลผลิตเฉลี่ยภาค 6.34 ตันต่อไร่ จังหวัดระยองเป็นแหล่งผลิตสับปะรดรายใหญ่ของภูมิภาคนี้ มีพื้นที่ปลูก 132,480 ไร่ และมีผลผลิต 899,000.18 ตัน พันธุ์ที่นิยมปลูกมากของภูมิภาคนี้คือ พันธุ์ปัตตาเวีย

3. **ภาคเหนือ** มีเนื้อที่ปลูกสับปะรด 6 จังหวัด คือ จังหวัดอุทัยธานี ลำปาง พิชณุโลก เชียงราย อุดรดิตถ์ และจังหวัดพะเยา จำนวน 56,537 ไร่ หรือประมาณร้อยละ 8.38 ของพื้นที่ปลูกสับปะรดทั้งประเทศ มีผลผลิตรวม 292,252.69 ตัน ผลผลิตเฉลี่ยทั้งภาค 5.17 ตันต่อไร่ โดยมีจังหวัด

อุทัยธานี และจังหวัดลำปางเป็นแหล่งปลูกใหญ่ของภูมิภาคนี้จำนวน 20,133 ไร่ และ 13,308 ไร่ มีผลผลิต 104,833.09 ตัน และ 69,744.00 ตัน ตามลำดับ พันธุ์สับปะรดที่นิยมปลูกคือ พันธุ์ปัตตาเวีย

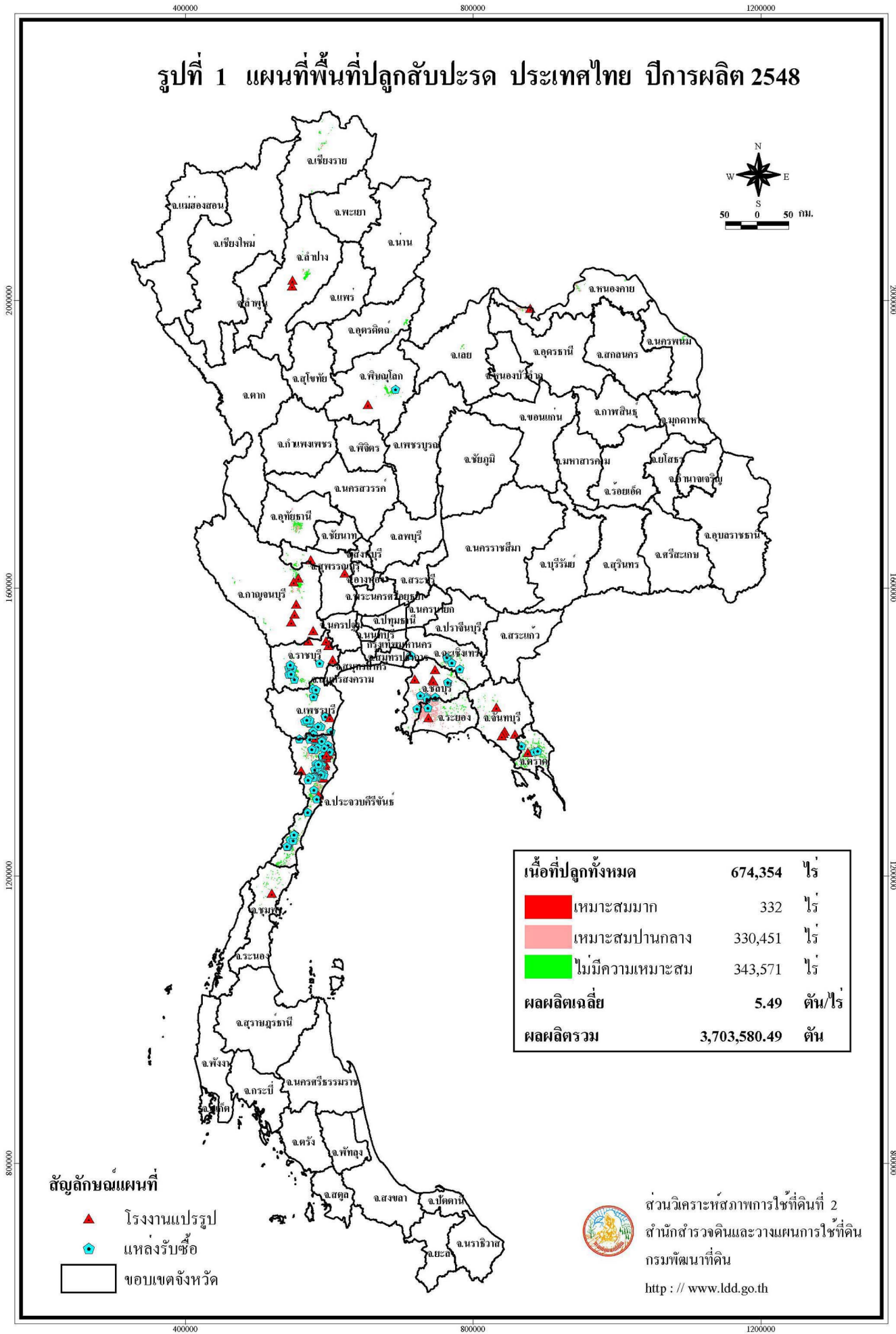
4. **ภาคตะวันออกเฉียงเหนือ** มีเนื้อที่ปลูกสับปะรดในพื้นที่ 3 จังหวัด คือ จังหวัดหนองคาย นครพนม และจังหวัดเลย รวม 13,460 ไร่ หรือร้อยละ 2.00 ของพื้นที่ทั้งหมด ได้ผลผลิตรวม 69,817.74 ตัน ผลผลิตเฉลี่ยทั้งภาค 5.19 ตันต่อไร่ จังหวัดหนองคายมีเนื้อที่ปลูกมากที่สุด 10,093 ไร่ และมีผลผลิต 56,976.45 ตัน พันธุ์สับปะรดที่นิยมปลูกมากที่สุดในภูมิภาคนี้คือ พันธุ์ปัตตาเวีย

5. **ภาคใต้** มีเนื้อที่ปลูกสับปะรดในจังหวัดชุมพร 7,944 ไร่ หรือร้อยละ 1.18 ของพื้นที่ทั้งหมด ได้ผลผลิตรวม 40,800.29 ตัน ผลผลิตเฉลี่ย 5.14 ตัน พันธุ์สับปะรดที่นิยมปลูกมากที่สุดคือ พันธุ์ปัตตาเวีย

ตารางที่ 1 เนื้อที่ปลูก ผลผลิต และผลผลิตเฉลี่ยของสับปะรด รายภาค ประเทศไทย
ปีการผลิต 2548

| ภาค / จังหวัด | เนื้อที่ | | ผลผลิตรวม | | ผลผลิตเฉลี่ย |
|------------------------------|----------|--------|--------------|--------|--------------|
| | (ไร่) | ร้อยละ | (ตัน) | ร้อยละ | (ตัน/ไร่) |
| รวมทั้งประเทศ | 674,354 | 100.00 | 3,703,580.49 | 100.00 | 5.49 |
| ภาคกลาง | 360,363 | 53.44 | 1,803,601.68 | 48.70 | 5.00 |
| ประจวบคีรีขันธ์ | 244,901 | 36.31 | 1,214,298.68 | 32.79 | 4.96 |
| ราชบุรี | 41,743 | 6.19 | 230,736.39 | 6.23 | 5.53 |
| เพชรบุรี | 40,030 | 5.94 | 220,489.46 | 5.95 | 5.51 |
| กาญจนบุรี | 29,130 | 4.32 | 117,491.98 | 3.17 | 4.03 |
| สุพรรณบุรี | 4,559 | 0.68 | 20,585.17 | 0.56 | 4.52 |
| ภาคตะวันออก | 236,050 | 35.00 | 1,497,108.09 | 40.42 | 6.34 |
| ระยอง | 132,480 | 19.65 | 899,000.18 | 24.27 | 6.79 |
| ชลบุรี | 49,523 | 7.34 | 346,763.30 | 9.36 | 7.00 |
| ตราด | 36,372 | 5.39 | 153,905.66 | 4.16 | 4.23 |
| ฉะเชิงเทรา | 11,515 | 1.71 | 70,848.66 | 1.91 | 6.15 |
| จันทบุรี | 6,160 | 0.91 | 26,590.29 | 0.72 | 4.32 |
| ภาคเหนือ | 56,537 | 8.38 | 292,252.69 | 7.89 | 5.17 |
| อุทัยธานี | 20,133 | 2.98 | 104,833.09 | 2.83 | 5.21 |
| ลำปาง | 13,308 | 1.97 | 69,744.00 | 1.88 | 5.24 |
| พิษณุโลก | 13,128 | 1.95 | 70,194.26 | 1.90 | 5.35 |
| เชียงใหม่ | 6,057 | 0.90 | 25,731.75 | 0.70 | 4.25 |
| อุตรดิตถ์ | 3,723 | 0.55 | 20,907.19 | 0.56 | 5.62 |
| พะเยา | 188 | 0.03 | 842.40 | 0.02 | 4.48 |
| ภาคตะวันออกเฉียงเหนือ | 13,460 | 2.00 | 69,817.74 | 1.89 | 5.19 |
| หนองคาย | 10,093 | 1.50 | 56,976.45 | 1.54 | 5.65 |
| นครพนม | 2,400 | 0.36 | 9,468.77 | 0.26 | 3.95 |
| เลย | 967 | 0.14 | 3,372.52 | 0.09 | 3.49 |
| ภาคใต้ | 7,944 | 1.18 | 40,800.29 | 1.10 | 5.14 |
| ชุมพร | 7,944 | 1.18 | 40,800.29 | 1.10 | 5.14 |

รูปที่ 1 แผนที่พื้นที่ปลูกข้าวประเทศไทย ปีการผลิต 2548



ส่วนวิเคราะห์สภาพการไถที่คืนที่ 2
 สำนักสำรวจดินและวางแผนการไถที่คืน
 กรมพัฒนาที่ดิน

<http://www.idd.go.th>

สารบัญ

หน้า

| | |
|---|-----|
| สารบัญตาราง | |
| สารบัญรูป | |
| สารบัญตารางภาคผนวก | |
| 1. คำนำ | 1 |
| 2. วัตถุประสงค์ | 1 |
| 3. ขอบเขตของการดำเนินการ | 1 |
| 4. ผลที่จะได้รับ | 2 |
| 5. หน่วยงานที่รับผิดชอบ | 2 |
| 6. คณะผู้ดำเนินการ | 2 |
| 7. ระยะเวลาดำเนินการ | 3 |
| 8. พื้นที่ดำเนินการ | 3 |
| 9. อุปกรณ์และวิธีดำเนินการ | 3 |
| 9.1 อุปกรณ์ | 3 |
| 9.2 ข้อมูล | 3 |
| 9.3 ขั้นตอนการดำเนินงาน | 5 |
| 10. ผลการดำเนินงาน | 8 |
| 10.1 การประเมินความเหมาะสมทางกายภาพของที่ดินสำหรับปลูกสับปะรด | 8 |
| 10.2 การกระจายพันธุ์สับปะรดที่ปลูกในปีการผลิต 2548 | 10 |
| 10.3 การประเมินผลผลิตสับปะรดปีการผลิต 2548 | 17 |
| บรรณานุกรม | จ-4 |
| ภาคผนวก | ฉ |

สารบัญตาราง

| ตารางที่ | | หน้า |
|----------|--|--------------|
| 1 | สรุปเนื้อที่ปลูก ผลผลิต และผลผลิตเฉลี่ยสับประดรายภาคของประเทศไทย ปีการผลิต 2548 | |
| 1 - 1 | รายละเอียดข้อมูลจากดาวเทียม Landsat-5 (TM) ที่ใช้ดำเนินการ ปี พ.ศ. 2548 | 4 |
| 1 - 2 | เนื้อที่ขึ้นความเหมาะสมทางกายภาพของที่ดินในพื้นที่ปลูกสับประดรายจังหวัด ปีการผลิต 2548 | 9 |
| 1 - 3 | จำนวนและอัตราการย่อยละของจุดตรวจสอบพันธุ์สับประดรายภาค ปีการผลิต 2548 | 11 |
| 1 - 4 | จำนวนและอัตราการย่อยละของจุดตรวจสอบพันธุ์สับประดรายจังหวัด ภาคกลาง ปีการผลิต 2548 | 12 |
| 1 - 5 | จำนวนและอัตราการย่อยละของจุดตรวจสอบพันธุ์สับประดรายจังหวัด ภาคตะวันออก ปีการผลิต 2548 | 13 |
| 1 - 6 | จำนวนและอัตราการย่อยละของจุดตรวจสอบพันธุ์สับประดรายจังหวัด ภาคตะวันออกเฉียงเหนือ ปีการผลิต 2548 | 14 |
| 1 - 7 | จำนวนและอัตราการย่อยละของจุดตรวจสอบพันธุ์สับประดรายจังหวัด ภาคเหนือ ปีการผลิต 2548 | 15 |
| 1 - 8 | จำนวนและอัตราการย่อยละของจุดตรวจสอบพันธุ์สับประดรายจังหวัด ภาคใต้ ปีการผลิต 2548 | 16 |
| 1 - 9 | เนื้อที่ ผลผลิต ราคาและมูลค่าผลผลิตสับประด รายจังหวัด ปี 2548 | 18 |
| 1 - 10 | เปรียบเทียบเนื้อที่ปลูก ผลผลิต และผลผลิตเฉลี่ยสับประดของประเทศไทย ปีการผลิต 2547 - 2548 | 19 |
| 2 | เนื้อที่ ผลผลิต ราคาและมูลค่าผลผลิตสับประดรายจังหวัด ภาคกลาง ปีการผลิต 2548 | ก - 1 |
| 2 - 1 | เนื้อที่ ผลผลิต ราคาและมูลค่าผลผลิตสับประดรายตำบล จังหวัดประจวบคีรีขันธ์ ปีการผลิต 2548 | ก - 3 |
| 2 - 2 | เนื้อที่ ผลผลิต ราคาและมูลค่าผลผลิตสับประดรายตำบล จังหวัดราชบุรี ปีการผลิต 2548 | ก - 6 |
| 2 - 3 | เนื้อที่ ผลผลิต ราคาและมูลค่าผลผลิตสับประดรายตำบล จังหวัดเพชรบุรี ปีการผลิต 2548 | ก - 8 |
| 2 - 4 | เนื้อที่ ผลผลิต ราคาและมูลค่าผลผลิตสับประดรายตำบล จังหวัดกาญจนบุรี ปีการผลิต 2548 | ก-11 |
| 2 - 5 | เนื้อที่ ผลผลิต ราคาและมูลค่าผลผลิตสับประดรายตำบล จังหวัดสุพรรณบุรี ปีการผลิต 2548 | ก-14 |

สารบัญตาราง (ต่อ)

| ตารางที่ | | หน้า |
|----------|--|--------------|
| 3 | เนื้อที่ ผลผลิต ราคาและมูลค่าผลผลิตสับปะรดรายจังหวัด ภาคตะวันออก ปีการผลิต 2548 | ข - 1 |
| 3 - 1 | เนื้อที่ ผลผลิต ราคาและมูลค่าผลผลิตสับปะรดรายตำบล จังหวัดระยอง ปีการผลิต 2548 | ข - 3 |
| 3 - 2 | เนื้อที่ ผลผลิต ราคาและมูลค่าผลผลิตสับปะรดรายตำบล จังหวัดชลบุรี ปีการผลิต 2548 | ข - 6 |
| 3 - 3 | เนื้อที่ ผลผลิต ราคาและมูลค่าผลผลิตสับปะรดรายตำบล จังหวัดตราด ปีการผลิต 2548 | ข - 9 |
| 3 - 4 | เนื้อที่ ผลผลิต ราคาและมูลค่าผลผลิตสับปะรดรายตำบล จังหวัดฉะเชิงเทรา ปีการผลิต 2548 | ข - 11 |
| 3 - 5 | เนื้อที่ ผลผลิต ราคาและมูลค่าผลผลิตสับปะรดรายตำบล จังหวัดจันทบุรี ปีการผลิต 2548 | ข - 13 |
| 4 | เนื้อที่ ผลผลิต ราคาและมูลค่าผลผลิตสับปะรดรายจังหวัด ภาคเหนือ ปีการผลิต 2548 | ค - 1 |
| 4 - 1 | เนื้อที่ ผลผลิต ราคาและมูลค่าผลผลิตสับปะรดรายตำบล จังหวัดอุทัยธานี ปีการผลิต 2548 | ค - 3 |
| 4 - 2 | เนื้อที่ ผลผลิต ราคาและมูลค่าผลผลิตสับปะรดรายตำบล จังหวัดลำปาง ปีการผลิต 2548 | ค - 5 |
| 4 - 3 | เนื้อที่ ผลผลิต ราคาและมูลค่าผลผลิตสับปะรดรายตำบล จังหวัดพิษณุโลก ปีการผลิต 2548 | ค - 7 |
| 4 - 4 | เนื้อที่ ผลผลิต ราคาและมูลค่าผลผลิตสับปะรดรายตำบล จังหวัดเชียงราย ปีการผลิต 2548 | ค - 9 |
| 4 - 5 | เนื้อที่ ผลผลิต ราคาและมูลค่าผลผลิตสับปะรดรายตำบล จังหวัดอุดรธานี ปีการผลิต 2548 | ค - 11 |
| 4 - 6 | เนื้อที่ ผลผลิต ราคาและมูลค่าผลผลิตสับปะรดรายตำบล จังหวัดพะเยา ปีการผลิต 2548 | ค - 13 |
| 5 | เนื้อที่ ผลผลิต ราคาและมูลค่าผลผลิตสับปะรดรายจังหวัด ภาคตะวันออกเฉียงเหนือ ปีการผลิต 2548 | ง - 1 |
| 5 - 1 | เนื้อที่ ผลผลิต ราคาและมูลค่าผลผลิตสับปะรดรายตำบล จังหวัดหนองคาย ปีการผลิต 2548 | ง - 3 |
| 5 - 2 | เนื้อที่ ผลผลิต ราคาและมูลค่าผลผลิตสับปะรดรายตำบล จังหวัดนครพนม ปีการผลิต 2548 | ง - 5 |
| 5 - 3 | เนื้อที่ ผลผลิต ราคาและมูลค่าผลผลิตสับปะรดรายตำบล จังหวัดเลย ปีการผลิต 2548 | ง - 7 |
| 6 | เนื้อที่ ผลผลิต ราคาและมูลค่าผลผลิตสับปะรดรายจังหวัด ภาคใต้ ปีการผลิต 2548 | จ - 1 |
| 6 - 1 | เนื้อที่ ผลผลิต ราคาและมูลค่าผลผลิตสับปะรดรายตำบล จังหวัดชุมพร ปีการผลิต 2548 | จ - 3 |

สารบัญรูป

| รูปที่ | | หน้า |
|----------|---|----------|
| 1 | แผนที่พื้นที่ปลูกสับปะรด ประเทศไทย ปีการผลิต 2548 | |
| 1 - 1 | ภาพดาวเทียม LANDSAT-5 (TM) แสดงพื้นที่ปลูกสับปะรดบริเวณ อ.ปลวกแดง จ.ระยอง (บันทึกเมื่อ 16 ธันวาคม 2547) | 7 |
| 1 - 2 | ภาพดาวเทียม LANDSAT-5 (TM) แสดงพื้นที่ปลูกสับปะรดบริเวณ อ.เมือง จ.ลำปาง (บันทึกเมื่อ 16 ธันวาคม 2547) | 7 |
| 2 | แผนที่พื้นที่ปลูกสับปะรด ภาคกลาง ปีการผลิต 2548 | ก |
| 2 - 1 | แผนที่พื้นที่ปลูกสับปะรด จังหวัดประจวบคีรีขันธ์ ปีการผลิต 2548 | ก - 2 |
| 2 - 2 | แผนที่พื้นที่ปลูกสับปะรด จังหวัดราชบุรี ปีการผลิต 2548 | ก - 5 |
| 2 - 3 | แผนที่พื้นที่ปลูกสับปะรด จังหวัดเพชรบุรี ปีการผลิต 2548 | ก - 7 |
| 2 - 4 | แผนที่พื้นที่ปลูกสับปะรด จังหวัดกาญจนบุรี ปีการผลิต 2548 | ก-10 |
| 2 - 5 | แผนที่พื้นที่ปลูกสับปะรด จังหวัดสุพรรณบุรี ปีการผลิต 2548 | ก- 13 |
| 3 | แผนที่พื้นที่ปลูกสับปะรด ภาคตะวันออก ปีการผลิต 2548 | ข |
| 3 - 1 | แผนที่พื้นที่ปลูกสับปะรด จังหวัดระยอง ปีการผลิต 2548 | ข - 2 |
| 3 - 2 | แผนที่พื้นที่ปลูกสับปะรด จังหวัดชลบุรี ปีการผลิต 2548 | ข - 5 |
| 3 - 3 | แผนที่พื้นที่ปลูกสับปะรด จังหวัดตราด ปีการผลิต 2548 | ข - 8 |
| 3 - 4 | แผนที่พื้นที่ปลูกสับปะรด จังหวัดฉะเชิงเทรา ปีการผลิต 2548 | ข-10 |
| 3 - 5 | แผนที่พื้นที่ปลูกสับปะรด จังหวัดจันทบุรี ปีการผลิต 2548 | ข- 12 |
| 4 | แผนที่พื้นที่ปลูกสับปะรด ภาคเหนือ ปี 2548 | ค |
| 4 - 1 | แผนที่พื้นที่ปลูกสับปะรด จังหวัดอุทัยธานี ปีการผลิต 2548 | ค - 2 |
| 4 - 2 | แผนที่พื้นที่ปลูกสับปะรด จังหวัดลำปาง ปีการผลิต 2548 | ค - 4 |
| 4 - 3 | แผนที่พื้นที่ปลูกสับปะรด จังหวัดพิษณุโลก ปีการผลิต 2548 | ค - 6 |
| 4 - 4 | แผนที่พื้นที่ปลูกสับปะรด จังหวัดเชียงราย ปีการผลิต 2548 | ค - 8 |
| 4 - 5 | แผนที่พื้นที่ปลูกสับปะรด จังหวัดอุดรธานี ปีการผลิต 2548 | ค-10 |
| 4 - 6 | แผนที่พื้นที่ปลูกสับปะรด จังหวัดพะเยา ปีการผลิต 2548 | ค-12 |

สารบัญรูป (ต่อ)

| รูปที่ | | หน้า |
|--------|---|-------|
| 5 | แผนที่พื้นที่ปลูกสับปะรด ภาคตะวันออกเฉียงเหนือ ปีการผลิต 2548 | ง |
| 5 - 1 | แผนที่พื้นที่ปลูกสับปะรด จังหวัดหนองคาย ปีการผลิต 2548 | ง - 2 |
| 5 - 2 | แผนที่พื้นที่ปลูกสับปะรด จังหวัดนครพนม ปีการผลิต 2548 | ง - 4 |
| 5 - 3 | แผนที่พื้นที่ปลูกสับปะรด จังหวัดเลย ปีการผลิต 2548 | ง - 6 |
| 6 | แผนที่พื้นที่ปลูกสับปะรด ภาคใต้ ปีการผลิต 2548 | จ |
| 6 - 1 | แผนที่พื้นที่ปลูกสับปะรด จังหวัดชุมพร ปีการผลิต 2548 | จ - 2 |

สารบัญภาคผนวก

| | หน้า | |
|---|--|-------|
| 1 | พื้นที่ชั้นความเหมาะสมของดินในพื้นที่ปลูกสับปะรด | ฉ - 1 |
| 2 | ข้อมูลทั่วไปของสับปะรด | ฉ - 3 |

ตารางภาคผนวกที่

| | | |
|---|--|-------|
| 1 | จำนวนจุดตรวจสอบและอัตราร้อยละของขนาดเนื้อที่ปลูกสับปะรด รายจังหวัด ปีการผลิต 2548 | ฉ - 6 |
| 2 | รายละเอียดโรงงานแปรรูปและแหล่งรับซื้อของสับปะรด รายจังหวัด ปีการผลิต 2548 | ฉ - 8 |

การใช้เทคโนโลยีรีโมทเซนซิงและระบบสารสนเทศภูมิศาสตร์ เพื่อประเมินผลผลิตสับปะรด ปีการผลิต 2548

1. คำนำ

สับปะรดเป็นสินค้าเกษตรที่มีศักยภาพการส่งออกสูง 1 ใน 7 ชนิด ได้แก่ ข้าว ยางพารา มันสำปะหลัง กัญชง กล้วยไม้ สับปะรด กุ้งกุลาดำ และไก่เนื้อ ซึ่งกระทรวงเกษตรและสหกรณ์มีนโยบายที่จะสนับสนุนการส่งออกเพื่อเป็นอาหารสู่ครัวโลก จากการรายงานของสำนักงานเศรษฐกิจการเกษตร โดยความร่วมมือของกรมศุลกากรปี พ.ศ. 2547 ประเทศไทยส่งออกผลิตภัณฑ์สับปะรดทุกชนิด รวมปริมาณ 572,588 ตัน มูลค่า 15,899.57 ล้านบาท ได้แก่ สับปะรดกระป๋อง 451,340 ตัน มูลค่า 11,165.07 ล้านบาท สับปะรดแช่แข็ง ปริมาณ 6,717 ตัน มูลค่า 151.91 ล้านบาท น้ำสับปะรด 114,531 ตัน มูลค่า 4,582.59 ล้านบาท ขณะเดียวกันมีหลายประเทศที่เป็นคู่แข่งในตลาดโลก ซึ่งจำเป็นอย่างยิ่งที่ประเทศไทยจะต้องมีการพัฒนา เพื่อเพิ่มประสิทธิภาพการผลิตทั้งเชิงปริมาณและคุณภาพ เพื่อให้สามารถแข่งขันในตลาดโลกได้ การมีฐานข้อมูลด้านการผลิตและการจัดการที่มีประสิทธิภาพ จะเป็นยุทธศาสตร์ในการเพิ่มประสิทธิภาพในการผลิต การใช้เทคโนโลยีรีโมทเซนซิงและระบบสารสนเทศภูมิศาสตร์ในการรวบรวมจัดเก็บและวิเคราะห์ เพื่อประเมินพื้นที่ปลูกและผลผลิตก่อนฤดูกาลเก็บเกี่ยว ซึ่งเป็นทางเลือกหนึ่งของผู้บริหารในการกำหนดแนวทางการบริหาร และการจัดการด้านการผลิตและการตลาด ทั้งนี้ เพื่อให้สามารถแข่งขันในตลาดโลกได้อย่างยั่งยืน

2. วัตถุประสงค์

- 1) เพื่อสำรวจ วิเคราะห์พื้นที่ปลูก และประเมินผลผลิตของสับปะรดเป็นรายตำบล ในปีการผลิต 2548
- 2) เพื่อสร้างฐานข้อมูลด้านการผลิต และแหล่งแปรรูป
- 3) เพื่อจัดทำแผนที่แสดงพื้นที่ปลูก และผลผลิตเป็นรายตำบล

3. ขอบเขตของการดำเนินการ

รวบรวม ศึกษา สำรวจ และวิเคราะห์ข้อมูลเกี่ยวกับการผลิตสับปะรดโรงงาน เช่น พื้นที่ปลูก พันธุ์ ผลผลิตและการจัดการ เป็นรายตำบลทั่วประเทศ โดยการวิเคราะห์ข้อมูลจากดาวเทียมและข้อมูลอื่น ๆ ที่เกี่ยวข้องร่วมกับการตรวจสอบข้อมูลภาคสนาม เพื่อจัดทำฐานข้อมูลสำหรับการวิเคราะห์ประเมินผลผลิตของสับปะรดโรงงาน และจัดทำแผนที่แสดงแหล่งปลูก ในปีการผลิต 2548

4. ผลที่จะได้รับ

- 1) แผนที่แสดงพื้นที่ปลูก (Digital file และ Hard copy) รายตำบล ของสับปะรดโรงงานทั่วประเทศ
- 2) ฐานข้อมูลด้านการผลิตและแหล่งแปรรูปของสับปะรดโรงงาน ในปีการผลิต 2548 รายตำบล ซึ่งทำให้ทราบถึงแหล่งปลูก ปริมาณผลผลิต พันธุ์ การจัดการ ราคาผลผลิต และข้อมูลอื่นๆ ซึ่งสามารถใช้เป็นฐานข้อมูลการผลิต เพื่อกำหนดยุทธศาสตร์ในการพัฒนาเพิ่มประสิทธิภาพการผลิตและการตลาดในอนาคต

5. หน่วยงานที่รับผิดชอบ

ส่วนวิเคราะห์สภาพการใช้ที่ดินที่ 2
สำนักสำรวจดินและวางแผนการใช้ที่ดิน
กรมพัฒนาที่ดิน

6. คณะผู้ดำเนินการ

ที่ปรึกษา

| | | |
|----------|-----------|---------------------------------------|
| นายอรรด | สมร่วง | อธิบดีกรมพัฒนาที่ดิน |
| นายชุมพล | ลิลิตธรรม | ผอ.สำนักสำรวจดินและวางแผนการใช้ที่ดิน |

คณะทำงาน

| | | | |
|-------------------------|----------------|-----------------|---|
| <u>กรมพัฒนาที่ดิน :</u> | นายบุญรักษ์ | พัฒนกนก | หัวหน้าส่วนวิเคราะห์สภาพการใช้ที่ดินที่ 2 |
| | นายสุเทพ | ชุติรัตน์พันธุ์ | นักวิชาการเกษตร 8 ว. |
| | นายโกมล | ศรจรัสสุวรรณ | นักวิชาการเกษตร 7 ว. |
| | นายประมวณ | ศรีเรือง | นักวิชาการเกษตร 5 |
| | นางสาวอมรรัตน์ | สระเพชร | นักวิชาการเกษตร 5 |
| | นางสาวสลิลลา | เอี่ยมอิทธิพล | นักวิชาการเกษตร 4 |
| | นางสาวอำไพวรรณ | สุนาวัน | นักวิชาการเกษตร 4 |

7. ระยะเวลาดำเนินการ

เริ่ม เดือนตุลาคม พ.ศ. 2547

สิ้นสุด เดือนเมษายน พ.ศ. 2548

รวมเวลาในการดำเนินการทั้งสิ้น 7 เดือน

8. พื้นที่ดำเนินการ

ครอบคลุมพื้นที่ปลูกสับปะรด 20 จังหวัดใน 5 ภาค คือภาคกลางได้แก่ จังหวัดประจวบคีรีขันธ์ เพชรบุรี ราชบุรี กาญจนบุรี และจังหวัดสุพรรณบุรี ภาคตะวันออกได้แก่ จังหวัดระยอง ชลบุรี ตราด ฉะเชิงเทรา และจังหวัดจันทบุรี ภาคเหนือได้แก่ จังหวัดอุทัยธานี ลำปาง พะเยา เชียงราย พะเยา และจังหวัดอุตรดิตถ์ ภาคตะวันออกเฉียงเหนือได้แก่ จังหวัดหนองคาย นครพนม และจังหวัดเลย ภาคใต้ได้แก่ จังหวัดชุมพร

9. อุปกรณ์และวิธีดำเนินการ

9.1 อุปกรณ์

- เครื่องคอมพิวเตอร์บุคคลพร้อมอุปกรณ์เครื่องพวง (Plotter, Printer)
- โปรแกรมประยุกต์ PCI (EASI/PACE) เพื่อใช้ในการเตรียมข้อมูลเชิงตัวเลข (Digital data) จากดาวเทียม Landsat-5 (ระบบ Thematic Mapper : TM) และการผลิตภาพจากดาวเทียมเพื่อใช้ในการตรวจสอบภาคสนาม
- โปรแกรมประยุกต์ Arc View 3.2a และโปรแกรม Excel ใช้ในการรวบรวม จัดเก็บ วิเคราะห์ข้อมูล และแสดงผลในรูปแบบแผนที่ Digital และแผนที่กระดาษ (Hard copy)
- เครื่องอ่านพิกัดทางภูมิศาสตร์ (Global Positioning System - GPS)
- รถยนต์ใช้ในการตรวจสอบภาคสนาม
- กล้องถ่ายภาพ เพื่อบันทึกข้อมูลในภาคสนามประกอบการวิเคราะห์ และรายงาน
- เข็มทิศและอุปกรณ์สนามอื่น ๆ

9.2 ข้อมูล

- ข้อมูลเชิงตัวเลข (Digital data) จากดาวเทียม Landsat-5 (ระบบ Thematic Mapper : TM) ครอบคลุมทุกจังหวัดเป้าหมาย จากสำนักงานพัฒนาเทคโนโลยีอวกาศและภูมิสารสนเทศ (องค์การมหาชน) กระทรวงวิทยาศาสตร์และเทคโนโลยี

- แผนที่ Digital การใช้ที่ดินระดับจังหวัด สํารวจปี พ.ศ. 2543 - 2545 โดยสำนักสำรวจดินและวางแผนการใช้ที่ดิน กรมพัฒนาที่ดิน
- แผนที่ Digital แสดงกลุ่มชุดดินและจำแนกความเหมาะสมของดิน สำหรับพืชเศรษฐกิจของประเทศไทยระดับจังหวัด จากฐานข้อมูลกรมพัฒนาที่ดิน (CD-ROM) ปี พ.ศ. 2545
- แผนที่ Digital ความเหมาะสมของที่ดินทางกายภาพของสับปะรดรายพันธุ์ ปี พ.ศ. 2547 กรมพัฒนาที่ดิน
- แผนที่ Digital แสดงขอบเขตการปกครองระดับตำบล ปี พ.ศ. 2547 จากกรมการปกครอง
- แผนที่ภูมิประเทศมาตราส่วน 1 : 50,000 และ 1 : 250,000 ครอบคลุมพื้นที่สำรวจ จากกรมแผนที่ทหาร
- ข้อมูลสถิติการเกษตร จากกรมส่งเสริมการเกษตร และสำนักงานเศรษฐกิจการเกษตร ปี พ.ศ. 2545 - 2547
- ข้อมูลเกี่ยวกับพืชเศรษฐกิจของประเทศไทย จากกรมวิชาการเกษตร และกรมส่งเสริมการเกษตร กระทรวงเกษตรและสหกรณ์ และข้อมูลอื่นๆที่เกี่ยวข้องจากกรมโรงงานอุตสาหกรรม และกรมส่งเสริมการส่งออก

ตารางที่ 1 – 1 รายละเอียดข้อมูลจากดาวเทียม Landsat-5 (TM) ที่ใช้ดำเนินการ ปี พ.ศ. 2548

| Path/Row | วันที่บันทึกข้อมูล | พื้นที่ครอบคลุม (จังหวัด) |
|----------------------------|---------------------|---|
| 130-47 130-48 130-49 | 11 ต.ค.47 31 ม.ค.48 | ลำปาง อุตรดิตถ์ พิษณุโลก อุทัยธานี |
| 130-50 130-51 | 12 พ.ย.47 31 ม.ค.48 | กาญจนบุรี ราชบุรี เพชรบุรี สุพรรณบุรี |
| 129-48 129-49 | 25 ก.พ.48 8 ม.ค.48 | เลย พิษณุโลก |
| 129-50 129-51 129-52 | 20 ต.ค.47 8 ม.ค.48 | สุพรรณบุรี ราชบุรี เพชรบุรี ประจวบคีรีขันธ์ ฉะเชิงเทรา ชลบุรี ระยอง ชุมพร |
| 128-47 128-48 | 13 ต.ค.47 18 ก.พ.48 | หนองคาย |

| Path/Row | วันที่บันทึกข้อมูล | พื้นที่ครอบคลุม (จังหวัด) |
|------------------|----------------------|---------------------------------------|
| 128-50 128-51 | 13 ต.ค.47 18 มี.ค.48 | ชลบุรี ระยอง ฉะเชิงเทรา จันทบุรี ตราด |
| 127-48 127-49 | 6 ต.ค.47 26 ม.ค.48 | หนองคาย นครพนม |

9.3 ขั้นตอนการดำเนินงาน

1) **รวบรวมและตรวจสอบเอกสาร** เอกสารและข้อมูลต่างๆ ทั้งในรูปรายงานและแผนที่ที่เกี่ยวข้อง ข้อมูลสถิติของพื้นที่ปลูกและผลผลิตจะได้รับการตรวจสอบ เพื่อนำข้อมูลดังกล่าวมากำหนดแผนการดำเนินการทั้งพื้นที่สำรวจและวิธีการ รวมทั้งระยะเวลาดำเนินการทั้งโครงการ

2) การเตรียมข้อมูลจากดาวเทียม

2.1 การแก้ไขความคลาดเคลื่อนทางเรขาคณิต (Geometric Correction) เนื่องมาจากข้อมูลดาวเทียมที่ได้มายังมีความคลาดเคลื่อนในเชิงตำแหน่งทางภูมิศาสตร์ จึงต้องดำเนินการแก้ตำแหน่งให้ถูกต้องเพื่อให้ซ้อนทับกับข้อมูล (แผนที่) อื่นๆ ได้ โดยใช้แผนที่แผนที่ภูมิประเทศมาตราส่วน 1 : 50,000 จากกรมแผนที่ทหารเป็นแผนที่อ้างอิง โดยใช้โปรแกรมประยุกต์ PCI (EASI/PACE) ในการดำเนินการ

2.2 การเน้นภาพ (Image Enhancement) เป็นการเพิ่มความคมชัดของข้อมูล ช่วยทำให้การวิเคราะห์มีความถูกต้องแม่นยำมากยิ่งขึ้น

2.3 การผลิตภาพข้อมูลดาวเทียม ภาพที่ใช้เป็นภาพผสมสีเท็จสามช่วงคลื่น โดยทำการผสมสีดังนี้ ช่วงคลื่นที่ 4 ให้ผ่านตัวกรองแสงสีแดง (Red filter) ช่วงคลื่นที่ 5 ให้ผ่านตัวกรองแสงสีเขียว (Green filter) ช่วงคลื่นที่ 3 ให้ผ่านตัวกรองแสงสีน้ำเงิน (Blue filter) จะทำให้ได้ภาพผสม 3 ช่วงคลื่น เป็น 4R – 5G – 3B

3) การสำรวจและวิเคราะห์พื้นที่ปลูกสับปะรด

3.1 วิเคราะห์ข้อมูลดาวเทียม เพื่อจำแนกพื้นที่ปลูกสับปะรด ในระดับตำบล อำเภอ และจังหวัด ครอบคลุมพื้นที่ปลูกทั้งหมด และจัดทำแผนที่แสดงพื้นที่ปลูกสับปะรดโดยการแปลจากภาพถ่ายดาวเทียมด้วยสายตา เพื่อใช้ตรวจสอบในภาคสนาม

3.2 การสำรวจภาคสนาม เพื่อตรวจสอบการแปลภาพจากข้อมูลดาวเทียม จำแนกพื้นที่ปลูกสับปะรด และรวบรวมข้อมูลที่เกี่ยวข้องกับการปลูก เช่น ขนาดพื้นที่ พันธุ์สับปะรด ผลผลิตเฉลี่ยต่อไร่ ระยะเวลาเก็บเกี่ยว การจัดการดูแลรักษา ราคาที่เกษตรกรขายได้ ฯลฯ ทั้งนี้โดยใช้เครื่องอ่านพิกัดทางภูมิศาสตร์ (GPS) บอกตำแหน่งจุดตรวจสอบแต่ละจุดได้อย่างแม่นยำ ซึ่งสามารถอ้างอิงได้กับแผนที่ภูมิประเทศ มาตราส่วน 1 : 50,000 ทั้งนี้โดยมีเป้าหมายการเก็บข้อมูลครอบคลุมทุกตำบล

3.3 การจัดทำแผนที่แสดงพื้นที่ปลูกสับปะรดรายตำบล ของแต่ละจังหวัด

4) **สร้างฐานข้อมูลสารสนเทศภูมิศาสตร์ (GIS database)** โดยการนำข้อมูลทั้งในรูปแบบแผนที่ จุดพิกัด พร้อมคุณลักษณะของจุดตรวจสอบจากภาคสนาม เพื่อสร้างฐานข้อมูลในการวิเคราะห์พื้นที่ปลูก พื้นที่ความเหมาะสมของดิน กลุ่มชุดดิน และประเมินผลผลิตด้วยระบบสารสนเทศภูมิศาสตร์ (GIS) ดังนี้


4.1 ฐานข้อมูลเชิงพื้นที่ (Spatial data) ประกอบด้วย

- แผนที่พื้นที่ปลูกสับปะรดรายตำบลของแต่ละจังหวัดทั้ง 20 จังหวัด
- แผนที่แสดงขอบเขตการปกครองระดับตำบล
- แผนที่เส้นทางคมนาคม
- พิกัดของจุดตรวจสอบข้อมูลจากภาคสนาม (แบบสอบถาม)
- แผนที่กลุ่มชุดดิน
- แผนที่จำแนกความเหมาะสมของดิน สำหรับสับปะรด

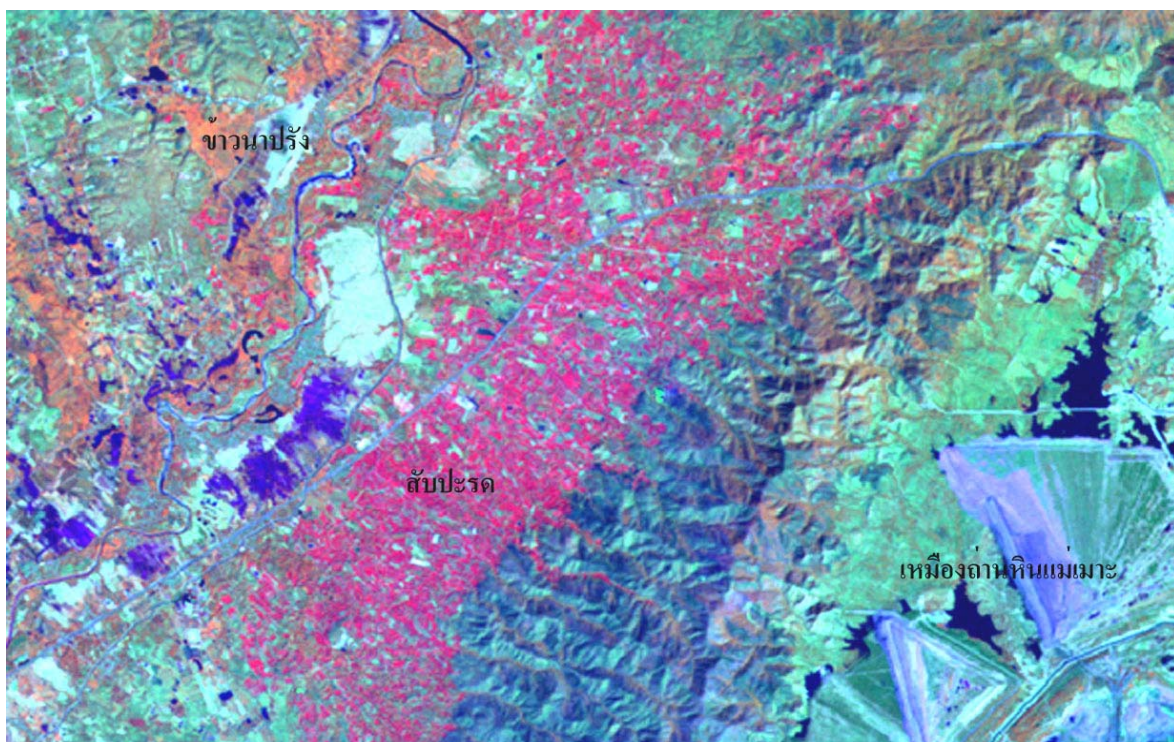
4.2 ฐานข้อมูลเชิงคุณลักษณะ เป็นการกำหนดคุณลักษณะของแผนที่นำเข้าแต่ละประเภทข้อมูล (จากแบบสอบถามภาคสนาม) จากนั้นสร้างความสัมพันธ์ระหว่างฐานข้อมูลทั้งสองเพื่อเตรียมความพร้อมในการวิเคราะห์ในระบบสารสนเทศภูมิศาสตร์ต่อไป

5) **การหาค่าผลผลิตเฉลี่ยเป็นรายตำบล** เป็นการหาค่าผลผลิตเฉลี่ยของสับปะรด โดยรวบรวมข้อมูลผลผลิตเฉลี่ยของทุกจุดตรวจสอบ (รวมพันธุ์) ในแต่ละตำบล แล้วหาค่าเฉลี่ย จากนั้นจึงนำไปคำนวณหาผลผลิตรวมของตำบลนั้นๆ ในกรณีที่บางตำบลมีจำนวนจุดตรวจสอบน้อย ก็ทำได้โดยการรวมกับตำบลอื่นๆที่อยู่ใกล้เคียงแล้วหาค่าเฉลี่ย สำหรับบางตำบลที่ไม่มีข้อมูลจากจุดตรวจสอบ ก็ใช้ค่าเฉลี่ยของตำบลข้างเคียง หรือจากค่าผลผลิตเฉลี่ยระดับอำเภอของกรมส่งเสริมการเกษตร ปีการเพาะปลูก 2546/47

6) **การวิเคราะห์และประมวลผลข้อมูลในระบบสารสนเทศภูมิศาสตร์** เป็นการวิเคราะห์เพื่อหาพื้นที่ปลูกและผลผลิตรวมของสับปะรดเป็นรายตำบล จากฐานข้อมูลที่ได้จากข้อ 4 และข้อ 5 โดยวิธีการซ้อนทับทางคณิตศาสตร์ (Intersection) ของแผนที่แสดงเขตการปกครองระดับตำบล ของแต่ละจังหวัด ด้วยโปรแกรม Arc Views 3.2a ผลที่ได้คือ พื้นที่ปลูก และผลผลิตรวมของสับปะรดเป็นรายตำบลของทั้ง 20 จังหวัด จากนั้นจัดทำแผนที่แสดงรายละเอียด เพื่อเผยแพร่ต่อไป



รูปที่ 1 - 1 ภาพดาวเทียม LANDSAT – 5 (TM) แสดงพื้นที่ปลูกสับประรดบริเวณ อ.ปลวกแดง จ.ระยอง (บันทึกเมื่อ 16 ธันวาคม 2547)



รูปที่ 1 - 2 ภาพดาวเทียม LANDSAT – 5 (TM) แสดงพื้นที่ปลูกสับประรดบริเวณ อ.เมือง จ.ลำปาง (บันทึกเมื่อ 31 มกราคม 2548)

10. ผลการดำเนินงาน

10.1 การประเมินความเหมาะสมทางกายภาพของที่ดินสำหรับปลูกสับปะรด

จากเอกสารวิชาการเลขที่ 07/06/47 ส่วนวางแผนการใช้ที่ดินที่ 1 สำนักสำรวจดินและวางแผนการใช้ที่ดิน (เสาวนีย์ ประจันศรี และคณะ, 2547) ได้ดำเนินการวิเคราะห์โดยใช้หลักการประเมินความเหมาะสมทางกายภาพตามคู่มือการจำแนกระดับความต้องการปัจจัย สำหรับพืชเศรษฐกิจรายพันธุ์ โดยใช้ปัจจัยหลักดังนี้ คือ

- ความเหมาะสมของดินตามกลุ่มชุดดิน
- ความต้องการด้านพืช
- ความต้องการด้านการจัดการ
- ความต้องการด้านการอนุรักษ์

การวิเคราะห์ความเหมาะสมทางกายภาพ โดยใช้โปรแกรมคอมพิวเตอร์ ALES (Automated Land Evaluation System) ผลที่ได้จากการวิเคราะห์สามารถจำแนกความเหมาะสมทางกายภาพเป็น 4 ระดับ คือ

- | | |
|------------------------------|-----------------------------|
| S1 : ชั้นความเหมาะสมมาก | S2 : ชั้นความเหมาะสมปานกลาง |
| S3 : ชั้นความเหมาะสมเล็กน้อย | N : ไม่มีความเหมาะสม |

นำผลการวิเคราะห์ข้างต้นมาวิเคราะห์ทางคณิตศาสตร์ในระบบ GIS กับพื้นที่ปลูก ปีการผลิต 2548 เป็นรายตำบลของแต่ละจังหวัด ผลที่ได้ทำให้ทราบถึงชั้นความเหมาะสมของดินในพื้นที่ปลูกสับปะรดเป็นรายตำบล โดยภาพรวมจากการดำเนินงานในปีการผลิต 2548 มีพื้นที่ปลูกสับปะรดทั้งสิ้น 674,354 ไร่ มีพื้นที่เหมาะสมมากสำหรับการปลูกสับปะรด 332 ไร่ หรือร้อยละ 0.05 ของพื้นที่ปลูกทั้งประเทศ พื้นที่เหมาะสมปานกลาง 330,451 ไร่ หรือร้อยละ 49.00 ของพื้นที่ปลูกทั้งประเทศ และพื้นที่ไม่มีความเหมาะสม 343,571 ไร่ หรือร้อยละ 50.95 ของพื้นที่ปลูกทั้งประเทศ โดยภาคกลางมีการใช้พื้นที่ที่เหมาะสมในการปลูกสับปะรดมากที่สุด คิดเป็นร้อยละ 0.09 ของพื้นที่ทั้งภาค

(รายละเอียดดูจากตารางที่ 1-2)

ตารางที่ 1 – 2 เนื้อที่ชั้นความเหมาะสมทางกายภาพของที่ดินในพื้นที่ปลูกสับปะรด รายจังหวัด
ปีการผลิต 2548

| ภาค / จังหวัด | เหมาะสมมาก | | เหมาะสมปานกลาง | | ไม่มีความเหมาะสม | | รวม | |
|------------------------------|---------------|--------|----------------|--------|------------------|--------|---------------|--------|
| | เนื้อที่(ไร่) | ร้อยละ | เนื้อที่(ไร่) | ร้อยละ | เนื้อที่(ไร่) | ร้อยละ | เนื้อที่(ไร่) | ร้อยละ |
| รวมทั้งประเทศ | 332 | 0.05 | 330,451 | 49.00 | 343,571 | 50.95 | 674,354 | 100.00 |
| ภาคกลาง | 332 | 0.09 | 143,552 | 39.84 | 216,479 | 60.07 | 360,363 | 100.00 |
| ประจวบคีรีขันธ์ | - | - | 120,076 | 49.03 | 124,825 | 50.97 | 244,901 | 67.96 |
| ราชบุรี | - | - | 8,440 | 20.22 | 33,303 | 79.78 | 41,743 | 11.58 |
| เพชรบุรี | 332 | 0.83 | 9,330 | 23.31 | 30,368 | 75.86 | 40,030 | 11.11 |
| กาญจนบุรี | - | - | 5,706 | 19.59 | 23,424 | 80.41 | 29,130 | 8.08 |
| สุพรรณบุรี | - | - | - | - | 4,559 | 100.00 | 4,559 | 1.27 |
| ภาคตะวันออก | - | - | 168,311 | 71.30 | 67,739 | 28.70 | 236,050 | 100.00 |
| ระยอง | - | - | 121,847 | 91.97 | 10,633 | 8.03 | 132,480 | 56.12 |
| ชลบุรี | - | - | 42,469 | 85.76 | 7,054 | 14.24 | 49,523 | 20.98 |
| ตราด | - | - | 346 | 0.95 | 36,026 | 99.05 | 36,372 | 15.41 |
| ฉะเชิงเทรา | - | - | 2,126 | 18.46 | 9,389 | 81.54 | 11,515 | 4.88 |
| จันทบุรี | - | - | 1,523 | 24.72 | 4,637 | 75.28 | 6,160 | 2.61 |
| ภาคเหนือ | - | - | 10,396 | 18.39 | 46,141 | 81.61 | 56,537 | 100.00 |
| อุทัยธานี | - | - | 7,559 | 37.55 | 12,574 | 62.45 | 20,133 | 35.61 |
| ลำปาง | - | - | 1,228 | 9.23 | 12,080 | 90.77 | 13,308 | 23.54 |
| พิษณุโลก | - | - | 85 | 0.65 | 13,043 | 99.35 | 13,128 | 23.22 |
| เชียงราย | - | - | 1,315 | 21.71 | 4,742 | 78.29 | 6,057 | 10.71 |
| อุตรดิตถ์ | - | - | 209 | 5.61 | 3,514 | 94.39 | 3,723 | 6.59 |
| พะเยา | - | - | - | - | 188 | 100.00 | 188 | 0.33 |
| ภาคตะวันออกเฉียงเหนือ | - | - | 7,044 | 52.33 | 6,416 | 47.67 | 13,460 | 100.00 |
| หนองคาย | - | - | 6,842 | 67.79 | 3,251 | 32.21 | 10,093 | 74.99 |
| นครพนม | - | - | - | - | 2,400 | 100.00 | 2,400 | 17.83 |
| เลย | - | - | 202 | 20.89 | 765 | 79.11 | 967 | 7.18 |
| ภาคใต้ | - | - | 1,148 | 14.45 | 6,796 | 85.55 | 7,944 | 100.00 |
| ชุมพร | - | - | 1,148 | 14.45 | 6,796 | 85.55 | 7,944 | 100.00 |

10.2 การกระจายพันธุ์สับปะรดที่ปลูกในปีการผลิต 2548

ผลการสำรวจตรวจสอบ และรวบรวมข้อมูล ในภาพรวมของพื้นที่ปลูกสับปะรดทั้ง 20 จังหวัดทั่วประเทศ พบว่าในจำนวนจุดตรวจสอบจากเกษตรกรทั้งหมด 1,314 ราย พันธุ์สับปะรดที่เกษตรกรนิยมปลูกมากคือ พันธุ์ปัตตาเวีย คิดเป็นร้อยละ 93.76 ของจำนวนเกษตรกรที่สอบถามทั้งหมด นอกจากนั้นก็มีพันธุ์อื่นๆ ได้แก่ พันธุ์พื้นเมือง และพันธุ์น้ำผึ้ง เป็นต้น (รายละเอียดดูจากตารางที่ 1 – 3)

ตารางที่ 1 - 3 จำนวนและอัตราร้อยละของจุดตรวจสอบพันธุ์ของสับปะรด รายภาค ปีการผลิต 2548

| พันธุ์สับปะรด | ภาคกลาง | | ภาคตะวันออก | | ภาคตะวันออกเฉียงเหนือ | | ภาคเหนือ | | ภาคใต้ | | รวมทั้งประเทศ | |
|-----------------|----------|--------|-------------|--------|-----------------------|--------|----------|--------|----------|--------|---------------|--------|
| | จำนวนจุด | ร้อยละ | จำนวนจุด | ร้อยละ | จำนวนจุด | ร้อยละ | จำนวนจุด | ร้อยละ | จำนวนจุด | ร้อยละ | จำนวนจุด | ร้อยละ |
| พันธุ์ปัตตาเวีย | 494 | 40.10 | 476 | 38.64 | 119 | 9.66 | 97 | 7.87 | 46 | 3.73 | 1,232 | 93.76 |
| ไม่ระบุพันธุ์ | 5 | 6.85 | 1 | 1.37 | 67 | 91.78 | - | - | - | - | 73 | 5.56 |
| พันธุ์อื่นๆ | 1 | 11.11 | - | - | - | - | 8 | 88.89 | - | - | 9 | 0.68 |
| รวม | 500 | 38.05 | 477 | 36.30 | 186 | 14.16 | 105 | 7.99 | 46 | 3.50 | 1,314 | 100.00 |

ตารางที่ 1 - 4 จำนวนและอัตราร้อยละของจุดตรวจสอบพันธุ์ของสับปะรด รายจังหวัด ภาคกลาง ปีการผลิต 2548

| จังหวัด | พันธุ์ปัตตาเวีย | | ไม่ระบุพันธุ์ | | พันธุ์อื่นๆ | | รวมทั้งหมด | |
|-----------------|-----------------|--------------|---------------|-------------|-------------|-------------|------------|---------------|
| | จำนวนจุด | ร้อยละ | จำนวนจุด | ร้อยละ | จำนวนจุด | ร้อยละ | จำนวนจุด | ร้อยละ |
| ประจวบคีรีขันธ์ | 303 | 100.00 | - | - | - | - | 303 | 60.60 |
| เพชรบุรี | 70 | 100.00 | - | - | - | - | 70 | 14.00 |
| กาญจนบุรี | 61 | 92.42 | 5 | 7.58 | - | - | 66 | 13.20 |
| ราชบุรี | 50 | 98.04 | - | - | 1 | 1.96 | 51 | 10.20 |
| สุพรรณบุรี | 10 | 100.00 | - | - | - | - | 10 | 2.00 |
| รวม | 494 | 98.80 | 5 | 1.00 | 1 | 0.20 | 500 | 100.00 |

ตารางที่ 1 - 5 จำนวนและอัตราร้อยละของจุดตรวจสอบพันธุ์ของสับปะรด รายจังหวัด ภาคตะวันออก ปีการผลิต 2548

| จังหวัด | พันธุ์ปัตตาเวีย | | ไม่ระบุพันธุ์ | | รวมทั้งหมด | |
|------------|-----------------|--------|---------------|--------|------------|--------|
| | จำนวนจุด | ร้อยละ | จำนวนจุด | ร้อยละ | จำนวนจุด | ร้อยละ |
| ระยอง | 241 | 99.59 | 1 | 0.41 | 242 | 50.73 |
| ชลบุรี | 72 | 100.00 | - | - | 72 | 15.10 |
| ตราด | 73 | 100.00 | - | - | 73 | 15.30 |
| ฉะเชิงเทรา | 48 | 100.00 | - | - | 48 | 10.06 |
| จันทบุรี | 42 | 100.00 | - | - | 42 | 8.81 |
| รวม | 476 | 99.79 | 1 | 0.21 | 477 | 100.00 |

ตารางที่ 1 - 6 จำนวนและอัตราร้อยละของจุดตรวจสอบพันธุ์ของสับปะรด รายจังหวัด ภาคตะวันออกเฉียงเหนือ ปีการผลิต 2548

| จังหวัด | พันธุ์ปัตตาเวีย | | ไม่ระบุพันธุ์ | | รวมทั้งหมด | |
|---------|-----------------|--------|---------------|--------|------------|--------|
| | จำนวนจุด | ร้อยละ | จำนวนจุด | ร้อยละ | จำนวนจุด | ร้อยละ |
| หนองคาย | 92 | 66.67 | 46 | 33.33 | 138 | 74.19 |
| เลย | 9 | 30.00 | 21 | 70.00 | 30 | 16.13 |
| นครพนม | 18 | 100.00 | - | - | 18 | 9.68 |
| รวม | 119 | 93.98 | 67 | 36.02 | 186.00 | 100.00 |

ตารางที่ 1 - 7 จำนวนและอัตราร้อยละของจุดตรวจสอบพันธุ์ของสับปะรด รายจังหวัด ภาคเหนือ ปีการผลิต 2548

| จังหวัด | พันธุ์ปัตตาเวีย | | พันธุ์อื่นๆ | | รวมทั้งหมด | |
|------------|-----------------|--------------|-------------|-------------|------------|---------------|
| | จำนวนจุด | ร้อยละ | จำนวนจุด | ร้อยละ | จำนวนจุด | ร้อยละ |
| อุทัยธานี | 49 | 100.00 | - | - | 49 | 46.67 |
| พิษณุโลก | 26 | 100.00 | - | - | 26 | 24.76 |
| ลำปาง | 13 | 100.00 | - | - | 13 | 12.38 |
| อุดรดิตถ์ | 2 | 20.00 | 8 | 80.00 | 10 | 9.52 |
| เชียงใหม่ | 6 | 100.00 | - | - | 6 | 5.72 |
| พะเยา | 1 | 100.00 | - | - | 1 | 0.95 |
| รวม | 97 | 92.38 | 8 | 7.62 | 105 | 100.00 |

ตารางที่ 1 - 8 จำนวนและอัตราร้อยละของจุดตรวจสอบพันธุ์ของสับปะรด รายจังหวัด ภาคใต้ ปีการผลิต 254

| จังหวัด | พันธุ์ปัตตาเวีย | | รวมทั้งหมด | |
|---------|-----------------|--------|------------|--------|
| | จำนวนจุด | ร้อยละ | จำนวนจุด | ร้อยละ |
| ชุมพร | 46 | 100.00 | 46 | 100.00 |
| รวม | 46 | 100.00 | 46 | 100.00 |

10.3 การประเมินผลผลิตสับปะรด ปีการผลิต 2548

จากการวิเคราะห์พื้นที่ปลูกสับปะรดทั่วประเทศ โดยใช้ข้อมูลจากดาวเทียม Landsat-5 ระบบ TM ร่วมกับการตรวจสอบภาคสนาม พบว่าในปีการผลิต 2548 มีพื้นที่ปลูกครอบคลุม 20 จังหวัด รวมเนื้อที่ทั้งสิ้น 674,354 ไร่ จาก 5 ภูมิภาค โดยภาคกลางมีพื้นที่ปลูกมากที่สุดประมาณร้อยละ 53.44 ของพื้นที่ปลูกทั่วประเทศ และจังหวัดประจวบคีรีขันธ์มีเนื้อที่ปลูกมากที่สุดของประเทศ 244,901 ไร่ หรือร้อยละ 36.31 ของพื้นที่ปลูกทั่วประเทศ โดยเป็นเกษตรกรรายย่อยที่มีเนื้อที่ปลูกขนาด 1 - 20 ไร่ มากที่สุด ร้อยละ 56.77 ของเกษตรกรตัวอย่างทั้งหมด 1,314 ราย รองมาคือ ขนาดเนื้อที่ปลูกมากกว่า 20 - 50 ไร่ มากกว่า 50 - 100 ไร่ และมากกว่า 100 ไร่ จำนวนร้อยละ 24.74 8.60 และร้อยละ 2.89 ตามลำดับ

จากข้อมูลภาคสนามนำมาวิเคราะห์หาผลผลิตเฉลี่ยเป็นรายตำบล เพื่อประเมินผลผลิตสับปะรด ได้ผลผลิตรวมทั้งสิ้น 3,703,580.49 ตัน โดยมีผลผลิตเฉลี่ยทั่วประเทศ 5.49 ตันต่อไร่ จำแนกตามรายภาคได้ดังนี้

1. **ภาคกลาง** มีเนื้อที่ปลูกสับปะรดในพื้นที่ 5 จังหวัด จำนวน 360,363 ไร่ หรือร้อยละ 53.44 ของพื้นที่ปลูกสับปะรดทั่วประเทศ ได้ผลผลิตรวม 1,803,601.68 ตัน มีผลผลิตเฉลี่ยทั้งภาค 5.00 ตันต่อไร่ ถือเป็นแหล่งผลิตสับปะรดใหญ่ที่สุดของประเทศ โดยจังหวัดประจวบคีรีขันธ์ มีเนื้อที่ปลูกมากที่สุด 244,901 ไร่ และมีผลผลิต 1,214,298.68 ตัน พันธุ์ที่นิยมปลูกมาก คือ พันธุ์ปัตตาเวีย

2. **ภาคตะวันออก** มีเนื้อที่ปลูกสับปะรดรวม 236,050 ไร่ ครอบคลุม 5 จังหวัด หรือร้อยละ 35.00 ของพื้นที่ปลูกสับปะรดทั่วประเทศ โดยมีผลผลิตรวม 1,497,108.09 ตัน ผลผลิตเฉลี่ยทั้งภาค 6.34 ตันต่อไร่ จังหวัดระยองเป็นแหล่งผลิตสับปะรดรายใหญ่ของภูมิภาคนี้ 132,480 ไร่ และมีผลผลิต 899,000.18 ตัน พันธุ์ที่นิยมปลูกมากของภูมิภาคนี้ คือ พันธุ์ปัตตาเวีย

3. **ภาคเหนือ** มีเนื้อที่ปลูกสับปะรดในพื้นที่ 6 จังหวัด จำนวน 56,537 ไร่ หรือประมาณร้อยละ 8.38 ของพื้นที่ปลูกสับปะรดทั่วประเทศ มีผลผลิตรวม 292,252.69 ตัน ผลผลิตเฉลี่ยทั้งภาค 5.17 ตันต่อไร่ โดยมีจังหวัดอุทัยธานี และจังหวัดลำปางเป็นแหล่งปลูกใหญ่ของภูมิภาคนี้ จำนวน 20,133 ไร่ และ 13,308 ไร่ มีผลผลิต 104,833.09 ตัน และ 69,744.00 ตัน พันธุ์สับปะรดที่นิยมปลูก คือ พันธุ์ปัตตาเวีย

4. **ภาคตะวันออกเฉียงเหนือ** มีเนื้อที่ปลูกสับปะรดในพื้นที่ 3 จังหวัด รวม 13,460 ไร่ หรือร้อยละ 2.00 ของพื้นที่ทั้งหมด ได้ผลผลิตรวม 69,817.74 ตัน ผลผลิตเฉลี่ยทั้งภาค 5.19 ตันต่อไร่ จังหวัดหนองคายมีเนื้อที่ปลูกมากที่สุด 10,093 ไร่ และมีผลผลิต 56,976.45 ตัน พันธุ์สับปะรดที่นิยมปลูกมากที่สุดใภูมิภาคนี้ คือ พันธุ์ปัตตาเวีย และพันธุ์น้ำผึ้ง

5. **ภาคใต้** มีเนื้อที่ปลูกสับปะรดในจังหวัดชุมพร 7,944 ไร่ หรือร้อยละ 1.18 ของพื้นที่ทั้งหมด ได้ผลผลิตรวม 40,800.29 ตัน ผลผลิตเฉลี่ย 5.14 ตันต่อไร่ พันธุ์สับปะรดที่นิยมปลูกมากที่สุด คือ พันธุ์ปัตตาเวีย

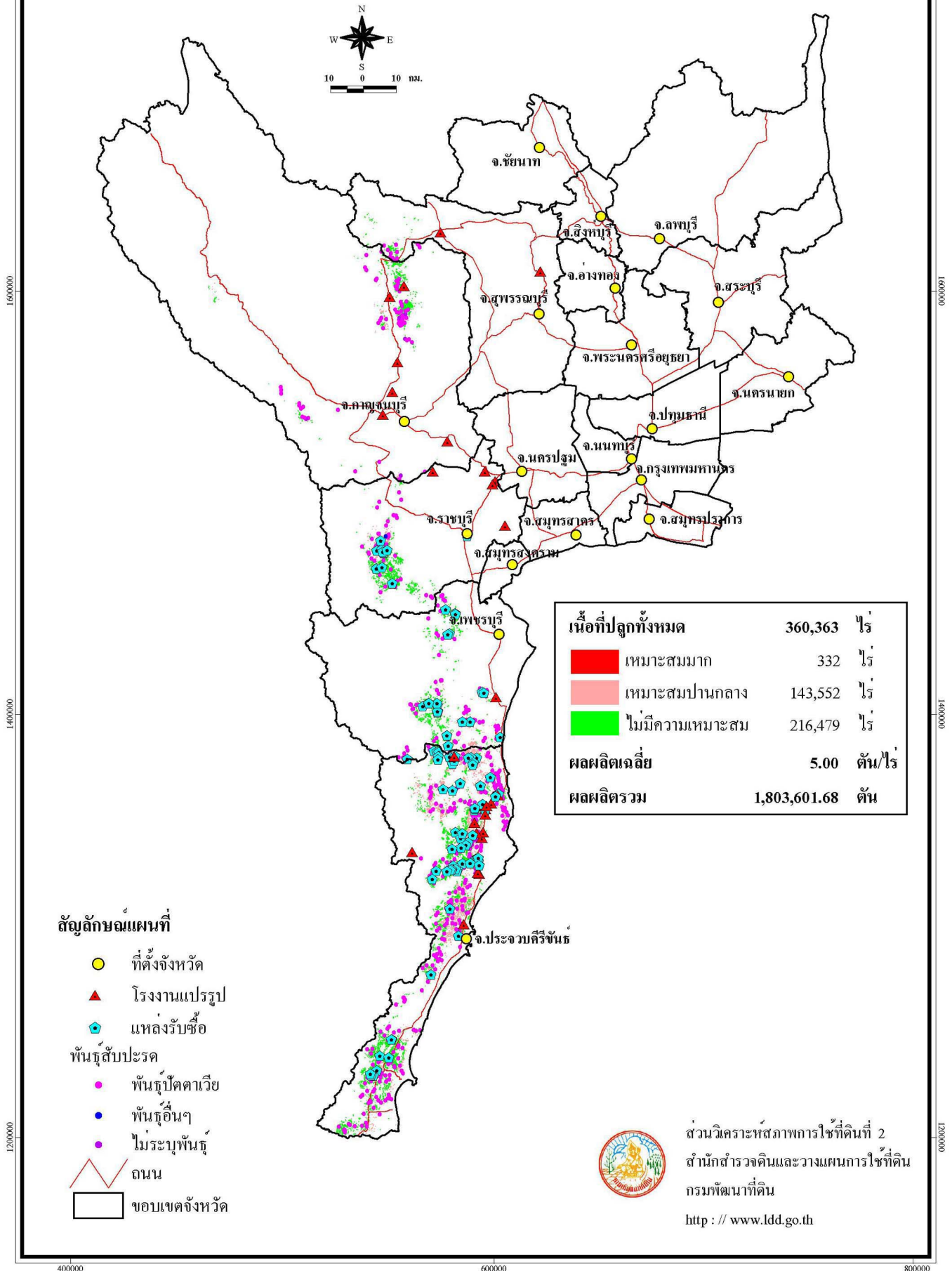
ตารางที่ 1 – 9 เนื้อที่ ผลผลิต ราคาและมูลค่าผลผลิตของสับปะรด รายจังหวัด ปีการผลิต 2548

| ภาค / จังหวัด | เนื้อที่ (ไร่) | ผลผลิตเฉลี่ย (ตัน/ไร่) | ผลผลิตรวม (ตัน) | ราคาผลผลิต (บาท/ตัน) | มูลค่าผลผลิต (บาท) |
|------------------------------|-------------------|---------------------------|--------------------|-------------------------|-----------------------|
| รวมทั้งประเทศ | 674,354 | 5.49 | 3,703,580.49 | 3,952 | 14,637,142,018 |
| ภาคกลาง | 360,363 | 5.00 | 1,803,601.68 | 3,770 | 6,798,770,291 |
| ประจวบคีรีขันธ์ | 244,901 | 4.96 | 1,214,298.68 | 3,614 | 4,388,555,099 |
| ราชบุรี | 41,743 | 5.53 | 230,736.39 | 4,261 | 983,173,133 |
| เพชรบุรี | 40,030 | 5.51 | 220,489.46 | 3,873 | 854,046,788 |
| กาญจนบุรี | 29,130 | 4.03 | 117,491.98 | 4,181 | 491,215,970 |
| สุพรรณบุรี | 4,559 | 4.52 | 20,585.17 | 3,973 | 81,779,301 |
| ภาคตะวันออก | 236,050 | 6.34 | 1,497,108.09 | 4,326 | 6,475,794,970 |
| ระยอง | 132,480 | 6.79 | 899,000.18 | 4,541 | 4,082,740,520 |
| ชลบุรี | 49,523 | 7.00 | 346,763.30 | 3,955 | 1,371,404,657 |
| ตราด | 36,372 | 4.23 | 153,905.66 | 4,153 | 639,167,132 |
| ฉะเชิงเทรา | 11,515 | 6.15 | 70,848.66 | 3,803 | 269,463,823 |
| จันทบุรี | 6,160 | 4.32 | 26,590.29 | 4,250 | 113,018,838 |
| ภาคเหนือ | 56,537 | 5.17 | 292,252.69 | 3,200 | 935,187,887 |
| อุทัยธานี | 10,133 | 5.21 | 104,833.09 | 3,082 | 323,081,030 |
| ลำปาง | 13,308 | 5.24 | 69,744.00 | 3,726 | 259,838,738 |
| พิษณุโลก | 13,128 | 5.35 | 70,194.26 | 2,554 | 179,244,241 |
| เชียงใหม่ | 6,057 | 4.25 | 25,731.75 | 3,574 | 91,961,446 |
| อุตรดิตถ์ | 3,723 | 5.62 | 20,907.19 | 3,722 | 77,825,232 |
| พะเยา | 188 | 4.48 | 842.40 | 3,843 | 3,237,200 |
| ภาคตะวันออกเฉียงเหนือ | 13,460 | 5.19 | 69,817.74 | 4,026 | 281,096,911 |
| หนองคาย | 10,093 | 5.65 | 56,976.45 | 4,102 | 233,719,066 |
| นครพนม | 2,400 | 3.95 | 9,468.77 | 3,576 | 33,864,030 |
| เลย | 967 | 3.49 | 3,372.52 | 4,007 | 13,513,815 |
| ภาคใต้ | 7,944 | 5.14 | 40,800.29 | 3,586 | 146,291,959 |
| ชุมพร | 7,944 | 5.14 | 40,800.29 | 3,586 | 146,291,959 |

ตารางที่ 1 - 10 เปรียบเทียบเนื้อที่ปลูก ผลผลิต และผลผลิตเฉลี่ยของสับปะรด ประเทศไทย
ปีการผลิต 2547 - 2548

| ภาค / จังหวัด | เนื้อที่ | | | ผลผลิตรวม | | | ผลผลิตเฉลี่ย | | |
|------------------------------|----------|---------|--------------------------|--------------|--------------|--------------------------|--------------|---------|--------------------------|
| | ปี 2547 | ปี 2548 | เพิ่มขึ้น/ลดลง ร้อยละ | ปี 2547 | ปี 2548 | เพิ่มขึ้น/ลดลง ร้อยละ | ปี 2547 | ปี 2548 | เพิ่มขึ้น/ลดลง ร้อยละ |
| รวมทั้งประเทศ | 558,772 | 674,354 | + 20.69 | 3,554,721.50 | 3,703,580.49 | + 4.19 | 6.36 | 5.49 | - 13.68 |
| ภาคกลาง | 332,587 | 360,363 | + 8.35 | 2,109,491.20 | 1,803,601.68 | - 14.50 | 6.34 | 5.00 | - 21.14 |
| ประจวบคีรีขันธ์ | 223,877 | 244,901 | + 9.39 | 1,516,821.71 | 1,214,298.68 | - 19.94 | 6.78 | 4.96 | - 26.84 |
| ราชบุรี | 40,455 | 41,743 | + 3.18 | 226,494.55 | 230,736.39 | + 1.87 | 5.60 | 5.53 | - 1.25 |
| เพชรบุรี | 40,039 | 40,030 | - 0.02 | 259,990.28 | 220,489.46 | - 15.19 | 6.49 | 5.51 | - 15.10 |
| กาญจนบุรี | 24,376 | 29,130 | + 19.50 | 93,981.86 | 117,491.98 | + 25.02 | 3.86 | 4.03 | + 4.40 |
| สุพรรณบุรี | 3,840 | 4,559 | + 18.72 | 12,202.80 | 20,585.17 | + 68.69 | 3.18 | 4.52 | + 42.14 |
| ภาคตะวันออกเฉียงเหนือ | 180,572 | 236,050 | + 30.72 | 1,173,771.04 | 1,497,108.09 | + 27.55 | 6.50 | 6.34 | - 2.46 |
| ระยอง | 78,697 | 132,480 | + 68.34 | 533,967.21 | 899,000.18 | + 68.36 | 6.79 | 6.79 | - |
| ชลบุรี | 48,442 | 49,523 | + 2.23 | 335,491.90 | 346,763.30 | + 3.36 | 6.93 | 7.00 | + 1.01 |
| ตราด | 31,414 | 36,372 | + 15.78 | 145,042.02 | 153,905.66 | + 6.11 | 4.62 | 4.23 | - 8.44 |
| ฉะเชิงเทรา | 15,696 | 11,515 | - 26.64 | 121,629.53 | 70,848.66 | - 41.75 | 7.75 | 6.15 | - 20.65 |
| จันทบุรี | 6,323 | 6,160 | - 2.58 | 37,640.38 | 26,590.29 | - 29.36 | 5.95 | 4.32 | - 27.39 |
| ภาคเหนือ | 35,877 | 56,537 | + 57.59 | 215,812.53 | 292,252.69 | + 35.42 | 6.02 | 5.17 | - 14.12 |
| อุทัยธานี | 12,437 | 20,133 | + 61.88 | 66,193.83 | 104,833.09 | + 58.37 | 5.32 | 5.21 | - 2.07 |
| ลำปาง | 12,378 | 13,308 | + 7.51 | 64,642.65 | 69,744.00 | + 7.89 | 5.22 | 5.24 | + 0.38 |
| พิจิตร | 7,633 | 13,128 | + 71.99 | 70,299.93 | 70,194.26 | - 0.15 | 9.21 | 5.35 | - 41.91 |
| เชียงราย | - | 6,057 | - | - | 25,731.75 | - | - | 4.25 | - |
| อุตรดิตถ์ | 3,429 | 3,723 | + 8.57 | 14,676.12 | 20,907.19 | + 42.46 | 4.28 | 5.62 | + 31.31 |
| พะเยา | - | 188 | - | - | 842.40 | - | - | 4.48 | - |
| ภาคตะวันออกเฉียงเหนือ | 9,736 | 13,460 | + 38.25 | 55,646.73 | 69,817.74 | + 25.47 | 5.72 | 5.19 | - 9.27 |
| หนองคาย | 6,988 | 10,093 | + 44.43 | 47,298.99 | 56,976.45 | + 20.46 | 6.77 | 5.65 | - 16.54 |
| นครพนม | 1,886 | 2,400 | + 27.25 | 5,916.54 | 9,468.77 | + 60.04 | 3.14 | 3.95 | + 25.80 |
| เลย | 862 | 967 | + 12.18 | 2,431.20 | 3,372.52 | + 38.72 | 2.82 | 3.49 | + 23.76 |
| ภาคใต้ | - | 7,944 | - | - | 40,800.29 | - | - | 5.14 | - |
| ชุมพร | - | 7,944 | - | - | 40,800.29 | - | - | 5.14 | - |

รูปที่ 2 แผนที่พื้นที่ปลูกสับปะรด ภาคกลาง ปีการผลิต 2548



1600000

1600000

1400000

1400000

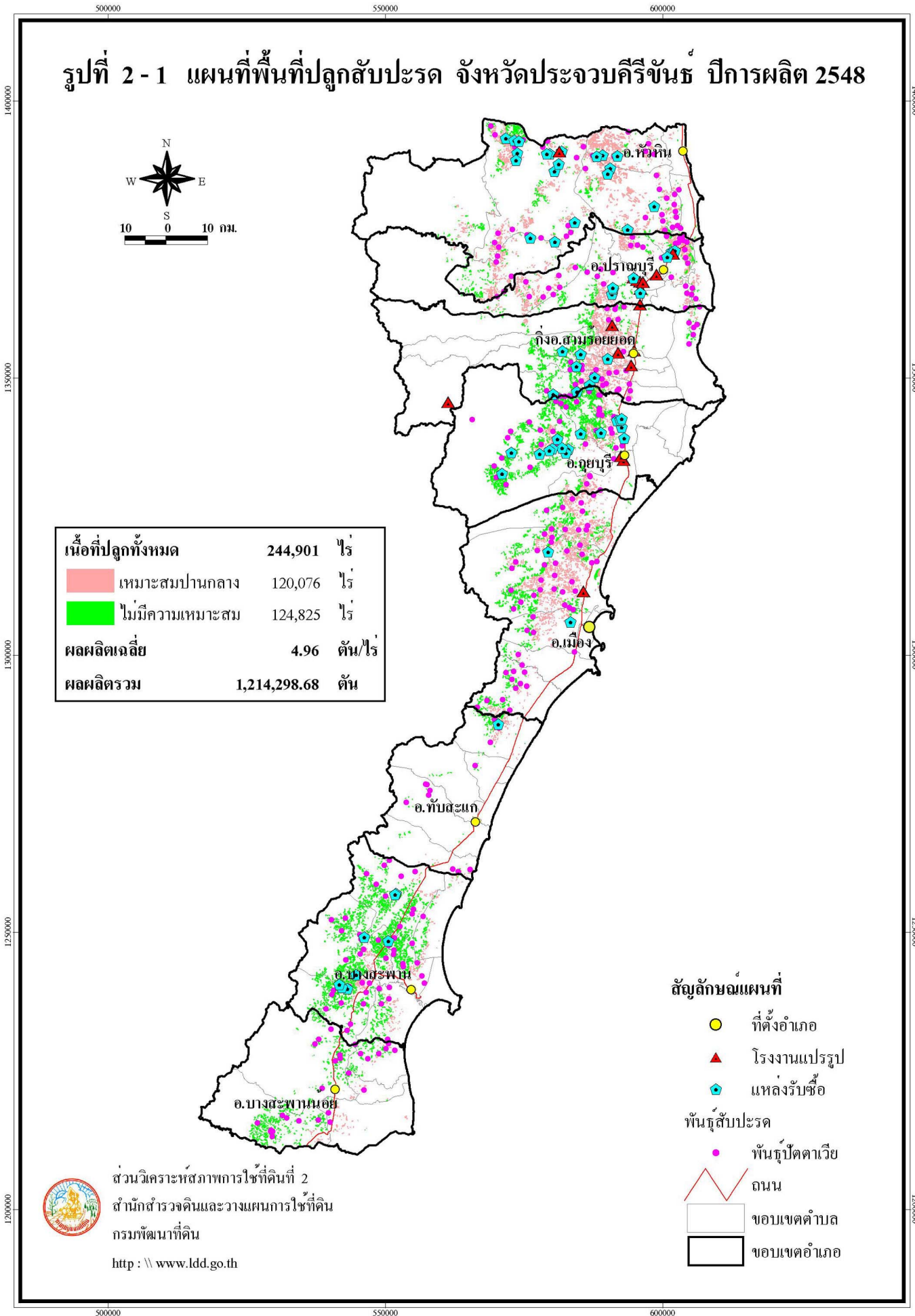
1200000

1200000

ตารางที่ 2 เนื้อที่ ผลผลิต ราคาและมูลค่าผลผลิตของสับปะรด รายจังหวัด ภาคกลาง ปีการผลิต 2548

| จังหวัด | เนื้อที่ (ไร่) | ผลผลิตเฉลี่ย (ตัน/ไร่) | ผลผลิตรวม (ตัน) | ราคาผลผลิต (บาท/ตัน) | มูลค่าผลผลิต (บาท) |
|-----------------|---------------------|-----------------------------|----------------------|---------------------------|-------------------------|
| รวมทั้งภาค | 360,363 | 5.00 | 1,803,601.68 | 3,770 | 6,798,770,291 |
| ประจวบคีรีขันธ์ | 244,901 | 4.96 | 1,214,298.68 | 3,614 | 4,388,555,099 |
| ราชบุรี | 41,743 | 5.53 | 230,736.39 | 4,261 | 983,173,133 |
| เพชรบุรี | 40,030 | 5.51 | 220,489.46 | 3,873 | 854,046,788 |
| กาญจนบุรี | 29,130 | 4.03 | 117,491.98 | 4,181 | 491,215,970 |
| สุพรรณบุรี | 4,559 | 4.52 | 20,585.17 | 3,973 | 81,779,301 |

รูปที่ 2 - 1 แผนที่พื้นที่ปลูกสับปะรด จังหวัดประจวบคีรีขันธ์ ปีการผลิต 2548



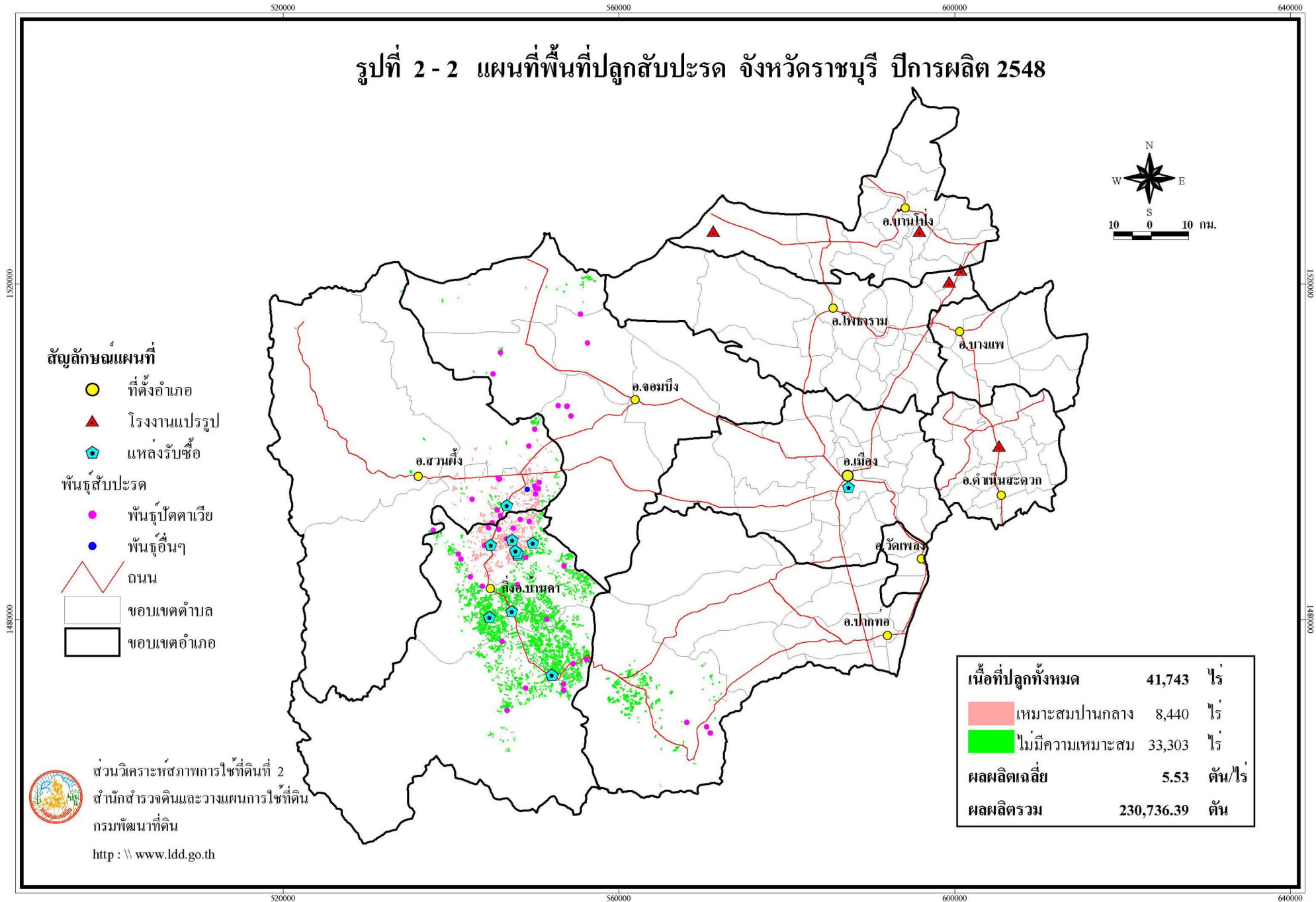
ตารางที่ 2 - 1 เนื้อที่ ผลผลิต ราคาและมูลค่าผลผลิตของสับปะรด รายตำบล จังหวัดประจวบคีรีขันธ์ ปีการผลิต 2548

| อำเภอ / ตำบล | เนื้อที่ (ไร่) | ผลผลิตเฉลี่ย (ตัน/ไร่) | ผลผลิตรวม (ตัน) | ราคาผลผลิต (บาท/ตัน) | มูลค่าผลผลิต (บาท) |
|-------------------------|-------------------|---------------------------|--------------------|-------------------------|-----------------------|
| รวมทั้งจังหวัด | 244,901 | 4.96 | 1,214,298.68 | 3,614 | 4,388,555,099 |
| กิ่งอ.สามร้อยยอด | 32,548 | 4.58 | 149,082.59 | 3,890 | 579,950,578 |
| ไร่เก่า | 7,246 | 4.45 | 32,244.70 | 3,400 | 109,631,980 |
| ไร่ใหม่ | 8,460 | 3.81 | 32,232.60 | 3,572 | 115,134,847 |
| ศาลาลัย | 7,231 | 5.29 | 38,251.99 | 4,900 | 187,434,751 |
| ศิลาลอย | 8,568 | 4.76 | 40,783.68 | 3,617 | 147,514,571 |
| สามร้อยยอด | 1,043 | 5.34 | 5,569.62 | 3,633 | 20,234,429 |
| กุยบุรี | 34,087 | 5.31 | 180,876.29 | 3,529 | 638,389,056 |
| กุยบุรี | 2,525 | 5.67 | 14,316.75 | 3,500 | 50,108,625 |
| สามกระทาย | 13,525 | 4.42 | 59,780.50 | 3,489 | 208,574,165 |
| หาดขาม | 18,037 | 5.92 | 106,779.04 | 3,556 | 379,706,266 |
| ทับสะแก | 3,977 | 5.19 | 20,625.06 | 3,502 | 72,234,731 |
| เขาล้าน | 118 | 4.69 | 553.42 | 3,767 | 2,084,733 |
| นาหูกวาง | 264 | 4.69 | 1,238.16 | 3,767 | 4,664,149 |
| แสงอรุณ | 124 | 5.72 | 709.28 | 3,475 | 2,464,748 |
| ห้วยยาง | 2,856 | 5.70 | 16,279.20 | 3,467 | 56,439,986 |
| อ่างทอง | 615 | 3.00 | 1,845.00 | 3,567 | 6,581,115 |
| บางสะพาน | 44,792 | 4.62 | 206,879.35 | 3,560 | 736,522,072 |
| กำเนิดนพคุณ | 5,022 | 3.67 | 18,430.74 | 3,438 | 63,364,884 |
| ชัยเกษม | 10,690 | 4.88 | 52,167.20 | 3,543 | 184,828,390 |
| ทองมงคล | 8,696 | 5.38 | 46,784.48 | 3,592 | 168,049,852 |
| ธงชัย | 2,160 | 4.88 | 10,540.80 | 3,543 | 37,346,054 |
| พงศ์ประศาสน์ | 2,871 | 4.56 | 13,091.76 | 3,500 | 45,821,160 |
| ร้อนทอง | 15,353 | 4.29 | 65,864.37 | 3,600 | 237,111,732 |
| บางสะพานน้อย | 13,428 | 5.08 | 68,223.54 | 3,559 | 242,777,018 |
| ช้างแรก | 4,048 | 5.10 | 20,644.80 | 3,814 | 78,739,267 |
| ไชยราช | 5,994 | 4.98 | 29,850.12 | 3,422 | 102,147,111 |
| ทรายทอง | 964 | 5.33 | 5,138.12 | 3,250 | 16,698,890 |
| บางสะพาน | 1,922 | 5.25 | 10,090.50 | 3,500 | 35,316,750 |
| ปากแพรก | 500 | 5.00 | 2,500.00 | 3,950 | 9,875,000 |

ตารางที่ 2 - 1 (ต่อ)

| อำเภอ / ตำบล | เนื้อที่ (ไร่) | ผลผลิตเฉลี่ย (ตัน/ไร่) | ผลผลิตรวม (ตัน) | ราคาผลผลิต (บาท/ตัน) | มูลค่าผลผลิต (บาท) |
|-----------------|-------------------|---------------------------|--------------------|-------------------------|-----------------------|
| ปราณบุรี | 20,588 | 4.94 | 101,736.77 | 3,744 | 380,909,264 |
| เขาจ้าว | 5,567 | 3.66 | 20,375.22 | 3,563 | 72,596,909 |
| เขาน้อย | 2,668 | 4.33 | 11,552.44 | 3,640 | 42,050,882 |
| ปราณบุรี | 914 | 4.90 | 4,478.60 | 3,700 | 16,570,820 |
| ปากน้ำปราณ | 893 | 5.63 | 5,027.59 | 3,950 | 19,858,981 |
| วังก้ง | 5,374 | 5.62 | 30,201.88 | 3,982 | 120,263,886 |
| หนองตาแต้ม | 5,172 | 5.82 | 30,101.04 | 3,640 | 109,567,786 |
| เมือง | 47,173 | 5.57 | 262,532.38 | 3,558 | 934,032,492 |
| เกาะหลัก | 4,168 | 5.92 | 24,674.56 | 3,875 | 95,613,920 |
| คลองวาฬ | 614 | 3.67 | 2,253.38 | 3,450 | 7,774,161 |
| บ่อนอก | 13,539 | 5.92 | 80,150.88 | 3,608 | 289,184,375 |
| ห้วยทราย | 4,060 | 3.91 | 15,874.60 | 3,440 | 54,608,624 |
| อ่าวน้อย | 24,792 | 5.63 | 139,578.96 | 3,488 | 486,851,412 |
| หัวหิน | 48,308 | 4.64 | 224,342.70 | 3,583 | 803,739,888 |
| ทับใต้ | 12,512 | 4.31 | 53,926.72 | 3,712 | 200,175,985 |
| บึงนคร | 6,248 | 5.43 | 33,926.64 | 3,580 | 121,457,371 |
| หนองแก | 577 | 5.00 | 2,885.00 | 3,850 | 11,107,250 |
| หนองพลับ | 17,416 | 4.49 | 78,197.84 | 3,461 | 270,642,724 |
| ห้วยสัตว์ใหญ่ | 1,820 | 4.49 | 8,171.80 | 3,461 | 28,282,600 |
| หัวหิน | 133 | 5.00 | 665.00 | 3,850 | 2,560,250 |
| หินเหล็กไฟ | 9,602 | 4.85 | 46,569.70 | 3,640 | 169,513,708 |

รูปที่ 2-2 แผนที่พื้นที่ปลูกสับปะรด จังหวัดราชบุรี ปีการผลิต 2548



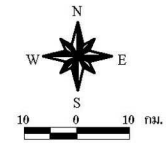
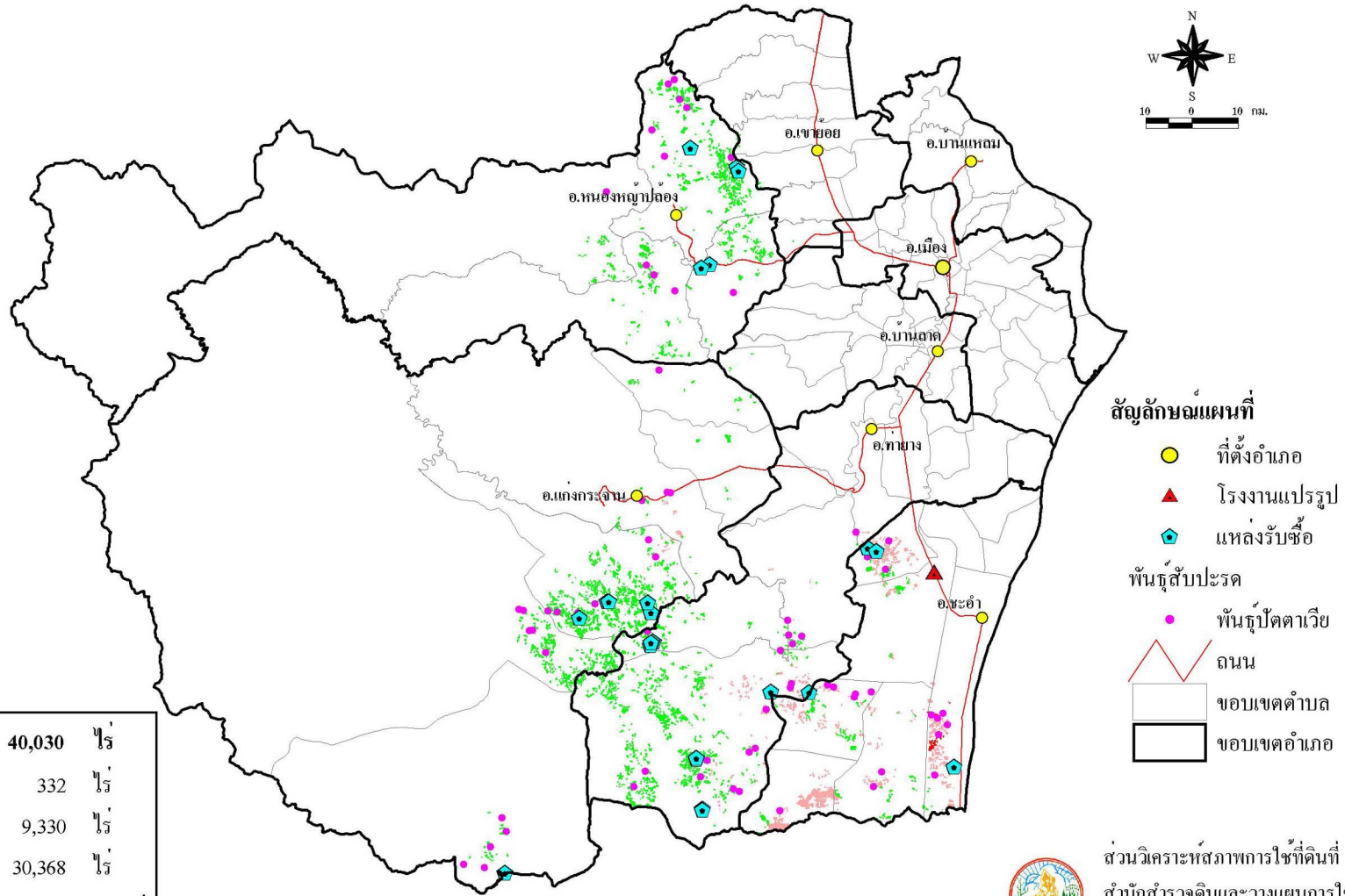
- สัญลักษณ์แผนที่**
- ที่ตั้งอำเภอ
 - ▲ โรงงานแปรรูป
 - ⬠ แหล่งรับซื้อ
- พื้นที่สับปะรด**
- พื้นที่ตาเวีย
 - พื้นที่อื่นๆ
- ถนน
- ขอบเขตตำบล
- ขอบเขตอำเภอ

ส่วนวิเคราะห์สภาพการไ้ที่ดินที่ 2
 สำนักสำรวจดินและวางแผนการไ้ที่ดิน
 กรมพัฒนาที่ดิน
<http://www.ldd.go.th>

ตารางที่ 2 - 2 เนื้อที่ ผลผลิต ราคาและมูลค่าผลผลิตของสับปะรด รายตำบล จังหวัดราชบุรี ปีการผลิต 2548

| อำเภอ / ตำบล | เนื้อที่ (ไร่) | ผลผลิตเฉลี่ย (ตัน/ไร่) | ผลผลิตรวม (ตัน) | ราคาผลผลิต (บาท/ตัน) | มูลค่าผลผลิต (บาท) |
|-----------------------|-------------------|---------------------------|--------------------|-------------------------|-----------------------|
| รวมทั้งจังหวัด | 41,743 | 5.53 | 230,736.39 | 4,261 | 983,173,133 |
| กิ่งอ.บ้านคา | 33,608 | 5.56 | 186,732.33 | 4,253 | 794,257,661 |
| บ้านคา | 11,475 | 5.24 | 60,129.00 | 4,329 | 260,298,441 |
| บ้านบึง | 12,186 | 5.81 | 70,800.66 | 4,300 | 304,442,838 |
| หนองพันจันทร์ | 9,947 | 5.61 | 55,802.67 | 4,113 | 229,516,382 |
| จอมบึง | 663 | 7.54 | 4,999.02 | 4,551 | 22,749,560 |
| แก้มอัน | 444 | 7.54 | 3,347.76 | 4,567 | 15,289,220 |
| ด่านทับตะโก | 176 | 7.54 | 1,327.04 | 4,567 | 6,060,592 |
| เบิกไพร | 14 | 7.54 | 105.56 | 3,800 | 401,128 |
| รางบัว | 29 | 7.54 | 218.66 | 4,567 | 998,620 |
| ปากท่อ | 3,438 | 5.62 | 19,321.56 | 4,211 | 81,363,089 |
| ยางหัก | 3,438 | 5.62 | 19,321.56 | 4,211 | 81,363,089 |
| สวนผึ้ง | 4,034 | 4.88 | 19,683.48 | 4,308 | 84,802,823 |
| ตะนาวศรี | 40 | 4.82 | 192.80 | 4,310 | 830,968 |
| ท่าเคย | 3,425 | 4.92 | 16,851.00 | 4,300 | 72,459,300 |
| ป่าหวาย | 490 | 4.61 | 2,258.90 | 4,370 | 9,871,393 |
| สวนผึ้ง | 79 | 4.82 | 380.78 | 4,310 | 1,641,162 |

รูปที่ 2-3 แผนที่พื้นที่ปลูกสับปะรด จังหวัดเพชรบุรี ปีการผลิต 2548



- สัญลักษณ์แผนที่**
- ที่ตั้งอำเภอ
 - ▲ โรงงานแปรรูป
 - ⬢ แหล่งรับซื้อ
- พื้นที่ปลูกสับปะรด**
- พื้นที่ปลูกตาเวีย
 - ถนน
 - ขอบเขตตำบล
 - ขอบเขตอำเภอ

| | | |
|---|------------|---------|
| เนื้อที่ปลูกทั้งหมด | 40,030 | ไร่ |
| ■ เหมาะสมมาก | 332 | ไร่ |
| ■ เหมาะสมปานกลาง | 9,330 | ไร่ |
| ■ ไม่มีความเหมาะสม | 30,368 | ไร่ |
| ผลผลิตเฉลี่ย | 5.51 | ตัน/ไร่ |
| ผลผลิตรวม | 220,489.46 | ตัน |



ส่วนวิเคราะห์สภาพการใช้ที่ดินที่ 2
สำนักสำรวจดินและวางแผนการใช้ที่ดิน
กรมพัฒนาที่ดิน
[http : \ \ www.ddd.go.th](http://www.ddd.go.th)

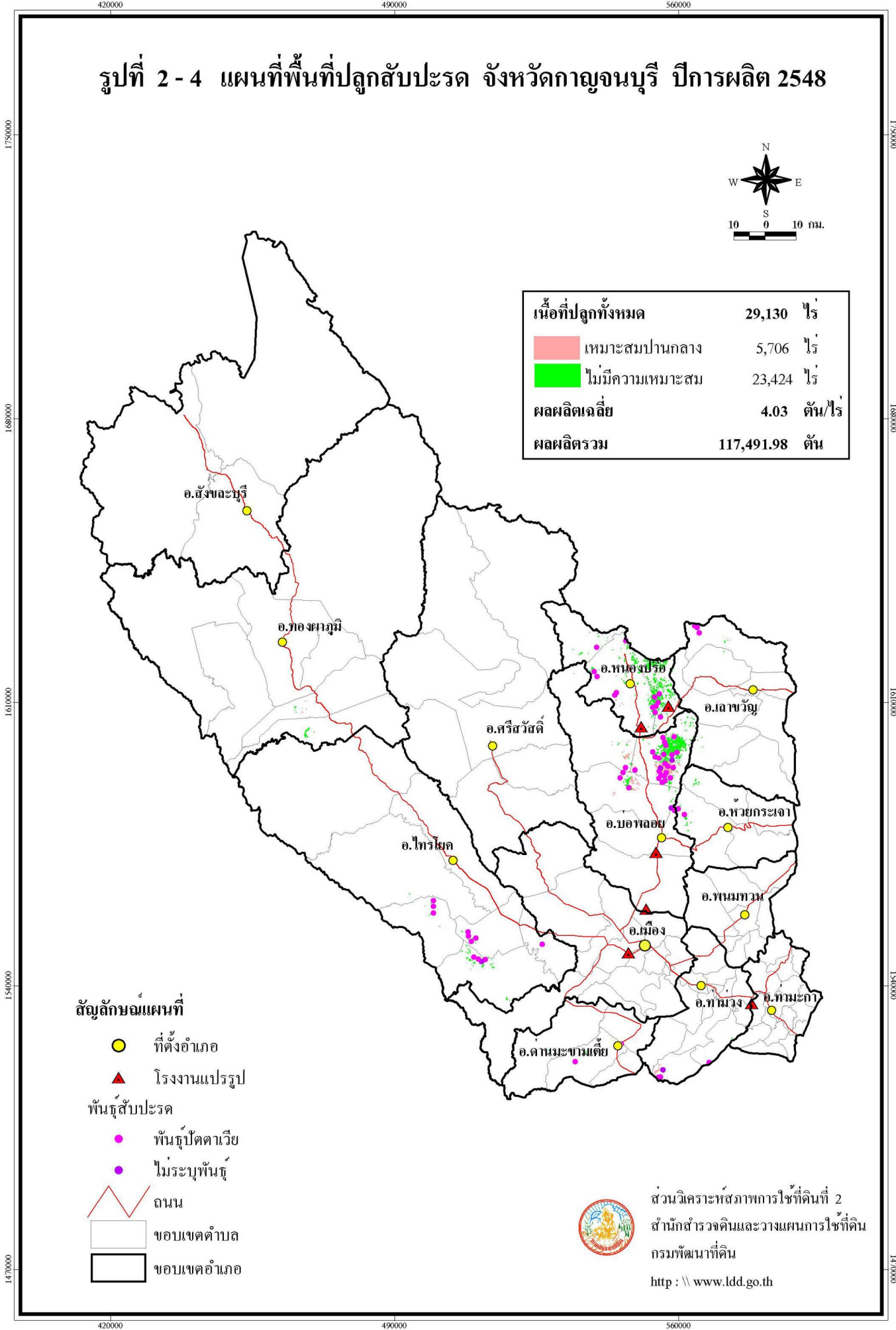
ตารางที่ 2 - 3 เนื้อที่ ผลผลิต ราคาและมูลค่าผลผลิตของสับปะรด รายตำบล จังหวัดเพชรบุรี ปีการผลิต 2548

| อำเภอ / ตำบล | เนื้อที่ (ไร่) | ผลผลิตเฉลี่ย (ตัน/ไร่) | ผลผลิตรวม (ตัน) | ราคาผลผลิต (บาท/ตัน) | มูลค่าผลผลิต (บาท) |
|-----------------------|-------------------|---------------------------|--------------------|-------------------------|-----------------------|
| รวมทั้งจังหวัด | 40,030 | 5.51 | 220,489.46 | 3,873 | 854,046,788 |
| แก่งกระจาน | 11,244 | 5.70 | 64,119.88 | 3,858 | 247,381,832 |
| แก่งกระจาน | 445 | 4.08 | 1,815.60 | 3,567 | 6,476,245 |
| ป่าเต็ง | 381 | 4.30 | 1,638.30 | 3,400 | 5,570,220 |
| พุสวรค์ | 246 | 4.15 | 1,020.90 | 3,550 | 3,624,195 |
| วังจันทร์ | 213 | 4.08 | 869.04 | 3,567 | 3,099,866 |
| สองพี่น้อง | 7,084 | 6.56 | 46,471.04 | 3,900 | 181,237,056 |
| ห้วยแม่เพรียง | 2,875 | 4.28 | 12,305.00 | 3,850 | 47,374,250 |
| เขาย้อย | 80 | 4.91 | 392.64 | 4,358 | 1,711,146 |
| เขาย้อย | 40 | 4.90 | 196.00 | 4,363 | 855,148 |
| ทับคาบ | 35 | 4.90 | 171.50 | 4,363 | 748,255 |
| หนองชุมพลเหนือ | 1 | 4.90 | 4.90 | 4,363 | 21,379 |
| ห้วยท่าช้าง | 4 | 5.06 | 20.24 | 4,267 | 86,364 |
| ชะอำ | 10,218 | 6.08 | 62,115.11 | 4,006 | 248,824,768 |
| เขาใหญ่ | 633 | 5.00 | 3,165.00 | 5,000 | 15,825,000 |
| ชะอำ | 1,945 | 4.00 | 7,780.00 | 3,925 | 30,536,500 |
| ดอนขุนห้วย | 1,877 | 5.00 | 9,385.00 | 5,000 | 46,925,000 |
| ไร่ใหม่พัฒนา | 2,838 | 7.23 | 20,518.74 | 3,700 | 75,919,338 |
| สามพระยา | 1,116 | 6.85 | 7,644.60 | 3,733 | 28,537,292 |
| ห้วยทรายเหนือ | 1,809 | 7.53 | 13,621.77 | 3,750 | 51,081,638 |
| ท่ายาง | 10,626 | 5.03 | 53,455.39 | 3,535 | 188,963,364 |
| กัลดีหลวง | 1,044 | 5.07 | 5,293.08 | 3,608 | 19,097,433 |
| เขากะปุก | 9,157 | 5.08 | 46,517.56 | 3,518 | 163,648,776 |
| ท่าคอย | 75 | 3.87 | 290.25 | 3,780 | 1,097,145 |
| ท่าไม้รวก | 350 | 3.87 | 1,354.50 | 3,780 | 5,120,010 |
| บ้านลาด | 20 | 5.06 | 101.20 | 4,267 | 431,820 |
| ห้วยลึก | 20 | 5.06 | 101.20 | 4,267 | 431,820 |
| หนองหญ้าปล้อง | 7,842 | 5.14 | 40,305.24 | 4,137 | 166,733,858 |
| ท่าตะคร้อ | 1,194 | 5.06 | 6,041.64 | 4,267 | 25,779,678 |
| ยางน้ำกลัดใต้ | 1,523 | 5.71 | 8,696.33 | 3,533 | 30,724,134 |
| ยางน้ำกลัดเหนือ | 489 | 5.83 | 2,850.87 | 3,900 | 11,118,393 |

ตารางที่ 2 - 3 (ต่อ)

| อำเภอ / ตำบล | เนื้อที่ (ไร่) | ผลผลิตเฉลี่ย (ตัน/ไร่) | ผลผลิตรวม (ตัน) | ราคาผลผลิต (บาท/ตัน) | มูลค่าผลผลิต (บาท) |
|---------------|-------------------|---------------------------|--------------------|-------------------------|-----------------------|
| หนองหญ้าปล้อง | 4,636 | 4.90 | 22,716.40 | 4,363 | 99,111,653 |

รูปที่ 2 - 4 แผนที่พื้นที่ปลูกสับปะรด จังหวัดกาญจนบุรี ปีการผลิต 2548



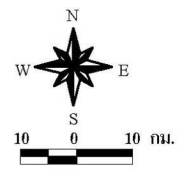
ตารางที่ 2 - 4 เนื้อที่ ผลผลิต ราคาและมูลค่าผลผลิตของสับปะรด รายตำบล จังหวัดกาญจนบุรี ปีการผลิต 2548

| อำเภอ / ตำบล | เนื้อที่ (ไร่) | ผลผลิตเฉลี่ย (ตัน/ไร่) | ผลผลิตรวม (ตัน) | ราคาผลผลิต (บาท/ตัน) | มูลค่าผลผลิต (บาท) |
|-----------------------|-------------------|---------------------------|--------------------|-------------------------|-----------------------|
| รวมทั้งจังหวัด | 29,130 | 4.03 | 117,491.98 | 4,181 | 491,215,970 |
| ด่านมะขามเตี้ย | 68 | 4.60 | 312.80 | 4,500 | 1,407,600 |
| จรเข้เผือก | 31 | 4.60 | 142.60 | 4,500 | 641,700 |
| ด่านมะขามเตี้ย | 37 | 4.60 | 170.20 | 4,500 | 765,900 |
| ทองผาภูมิ | 607 | 4.17 | 2,531.19 | 4,567 | 11,559,945 |
| ลิ้นถิ่น | 457 | 4.17 | 1,905.69 | 4,567 | 8,703,286 |
| หินลาด | 150 | 4.17 | 625.50 | 4,567 | 2,856,659 |
| ท่าม่วง | 539 | 4.33 | 2,333.87 | 4,000 | 9,335,480 |
| พังตรู | 95 | 4.33 | 411.35 | 4,000 | 1,645,400 |
| หนองตากยา | 444 | 4.33 | 1,922.52 | 4,000 | 7,690,080 |
| ไทรโยค | 1,055 | 4.56 | 4,815.24 | 4,254 | 20,485,654 |
| บ้องตี้ | 107 | 4.17 | 446.19 | 4,567 | 2,037,750 |
| ลุ่มสุ่ม | 251 | 4.65 | 1,167.15 | 4,000 | 4,668,600 |
| วังกระแจะ | 10 | 4.17 | 41.70 | 4,567 | 190,444 |
| ศรีมงคล | 687 | 4.60 | 3,160.20 | 4,300 | 13,588,860 |
| บ่อพลอย | 16,584 | 4.04 | 66,928.04 | 4,203 | 281,324,419 |
| ช่องด่าน | 1,783 | 4.00 | 7,132.00 | 4,433 | 31,616,156 |
| หนองรี | 642 | 4.04 | 2,593.68 | 4,176 | 10,831,208 |
| หลุมรั้ง | 14,159 | 4.04 | 57,202.36 | 4,176 | 238,877,055 |
| เมือง | 13 | 4.60 | 59.80 | 4,500 | 269,100 |
| วังเย็น | 13 | 4.60 | 59.80 | 4,500 | 269,100 |
| เลขาขวัญ | 177 | 4.13 | 730.36 | 4,142 | 3,024,953 |
| ทุ่งกระบี่ | 60 | 3.90 | 234.00 | 3,967 | 928,278 |
| หนองนกแก้ว | 43 | 4.04 | 173.72 | 4,176 | 725,455 |
| หนองปลิง | 64 | 4.36 | 279.04 | 4,250 | 1,185,920 |
| หนองไผ่ | 10 | 4.36 | 43.60 | 4,250 | 185,300 |
| หนองปรือ | 9,396 | 3.94 | 37,009.40 | 4,098 | 151,678,090 |
| สมเด็จพระเจริญ | 155 | 4.00 | 620.00 | 4,300 | 2,666,000 |
| หนองปรือ | 3,495 | 4.00 | 13,980.00 | 4,300 | 60,114,000 |
| หนองปลาไหล | 5,746 | 3.90 | 22,409.40 | 3,967 | 88,898,090 |

ตารางที่ 2 - 4 (ต่อ)

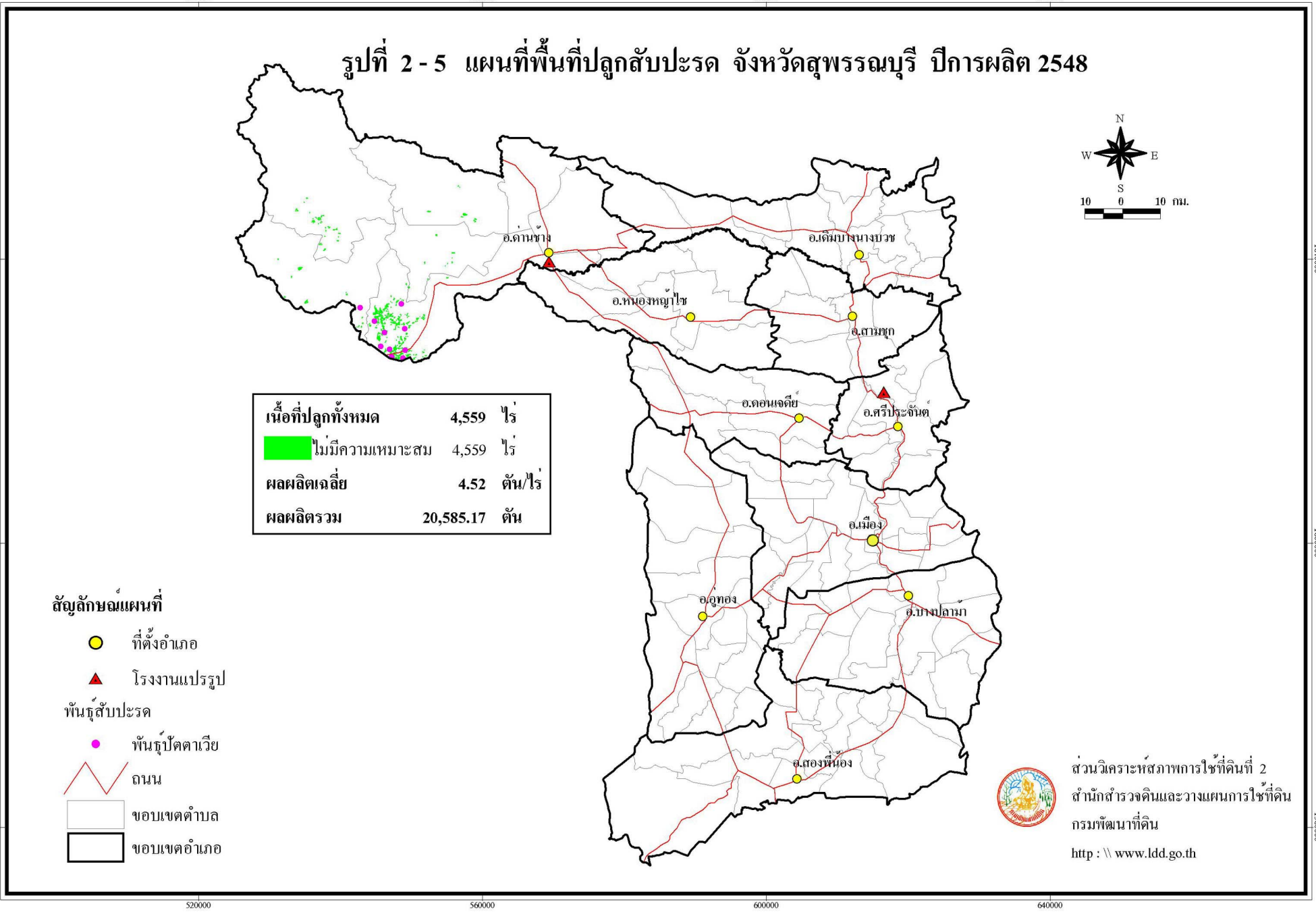
| อำเภอ / ตำบล | เนื้อที่ (ไร่) | ผลผลิตเฉลี่ย (ตัน/ไร่) | ผลผลิตรวม (ตัน) | ราคาผลผลิต (บาท/ตัน) | มูลค่าผลผลิต (บาท) |
|--------------|---------------------|-----------------------------|----------------------|---------------------------|-------------------------|
| ห้วยกระเจา | 691 | 4.01 | 2,771.28 | 4,377 | 12,130,729 |
| วังไผ่ | 182 | 4.04 | 735.28 | 4,176 | 3,070,529 |
| ห้วยกระเจา | 509 | 4.00 | 2,036.00 | 4,450 | 9,060,200 |

รูปที่ 2-5 แผนที่พื้นที่ปลูกสับปะรด จังหวัดสุพรรณบุรี ปีการผลิต 2548



| | | |
|---|-----------|---------|
| เนื้อที่ปลูกทั้งหมด | 4,559 | ไร่ |
| ไม่มีความเหมาะสม | 4,559 | ไร่ |
| ผลผลิตเฉลี่ย | 4.52 | ตัน/ไร่ |
| ผลผลิตรวม | 20,585.17 | ตัน |

- สัญลักษณ์แผนที่**
- ที่ตั้งอำเภอ
 - ▲ โรงงานแปรรูป
 - พื้นที่ปลูกสับปะรด
 - พื้นที่ปลูกตาเวีย
 - ถนน
 - ขอบเขตตำบล
 - ขอบเขตอำเภอ

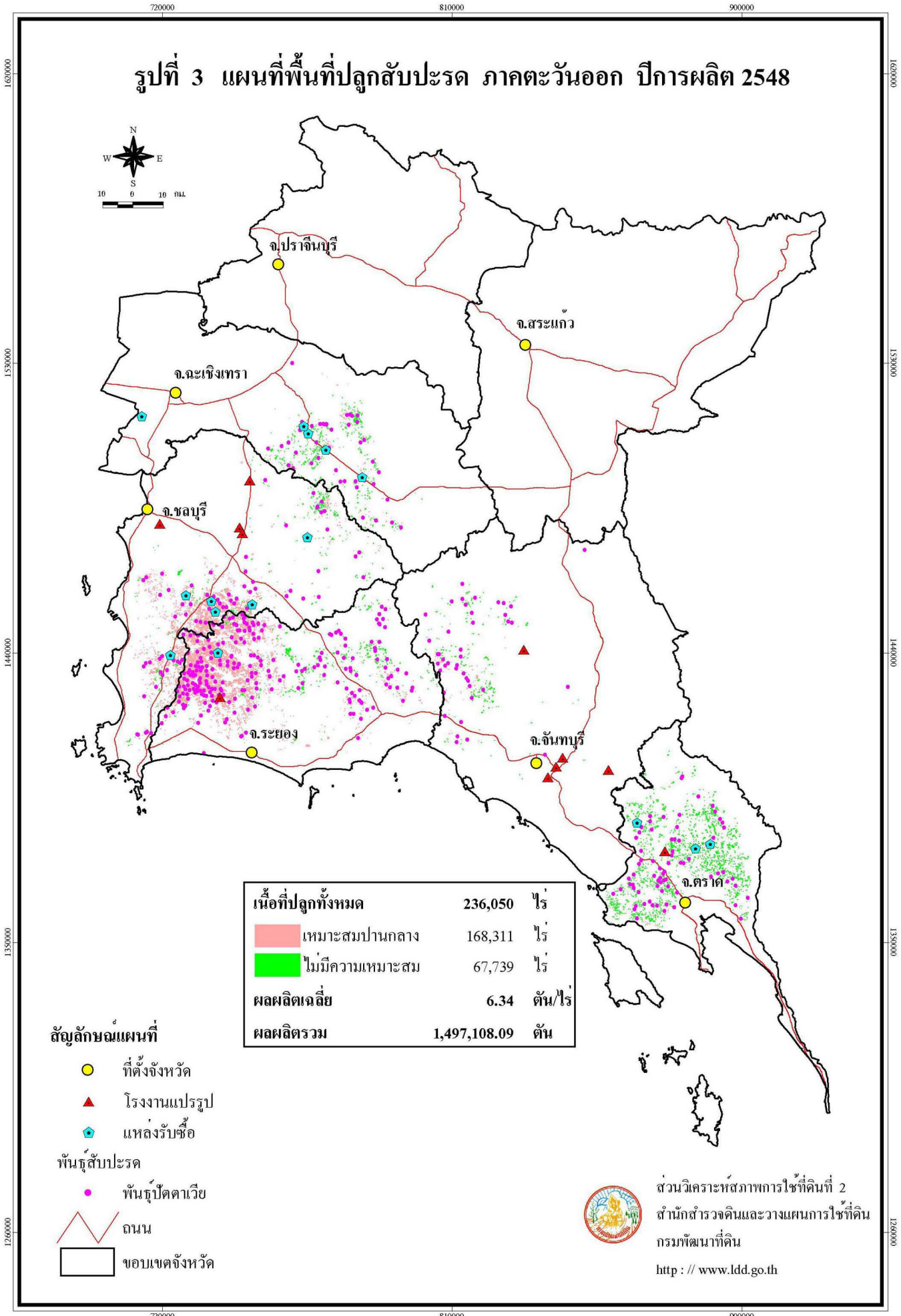


ส่วนวิเคราะห์สภาพการใช้ที่ดินที่ 2
 สำนักสำรวจดินและวางแผนการใช้ที่ดิน
 กรมพัฒนาที่ดิน
[http : \ www.ddd.go.th](http://www.ddd.go.th)

ตารางที่ 2 - 5 เนื้อที่ ผลผลิต ราคาและมูลค่าผลผลิตของสับปะรด รายตำบล จังหวัดสุพรรณบุรี ปีการผลิต 2548

| อำเภอ / ตำบล | เนื้อที่ (ไร่) | ผลผลิตเฉลี่ย (ตัน/ไร่) | ผลผลิตรวม (ตัน) | ราคาผลผลิต (บาท/ตัน) | มูลค่าผลผลิต (บาท) |
|----------------|-------------------|---------------------------|--------------------|-------------------------|-----------------------|
| รวมทั้งจังหวัด | 4,559 | 4.52 | 20,585.17 | 3,973 | 81,779,301 |
| ด่านช้าง | 4,559 | 4.52 | 20,585.17 | 3,973 | 81,779,301 |
| ด่านช้าง | 3,623 | 4.53 | 16,412.19 | 3,958 | 64,959,448 |
| นิคมกระเสียว | 101 | 4.53 | 457.53 | 3,958 | 1,810,904 |
| วังยาว | 381 | 4.43 | 1,687.83 | 4,060 | 6,852,590 |
| ห้วยขมิ้น | 164 | 4.53 | 742.92 | 3,958 | 2,940,477 |
| องค์พระ | 290 | 4.43 | 1,284.70 | 4,060 | 5,215,882 |

รูปที่ 3 แผนที่พื้นที่ปลูกสับปะรด ภาคตะวันออก ปีการผลิต 2548

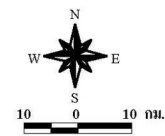
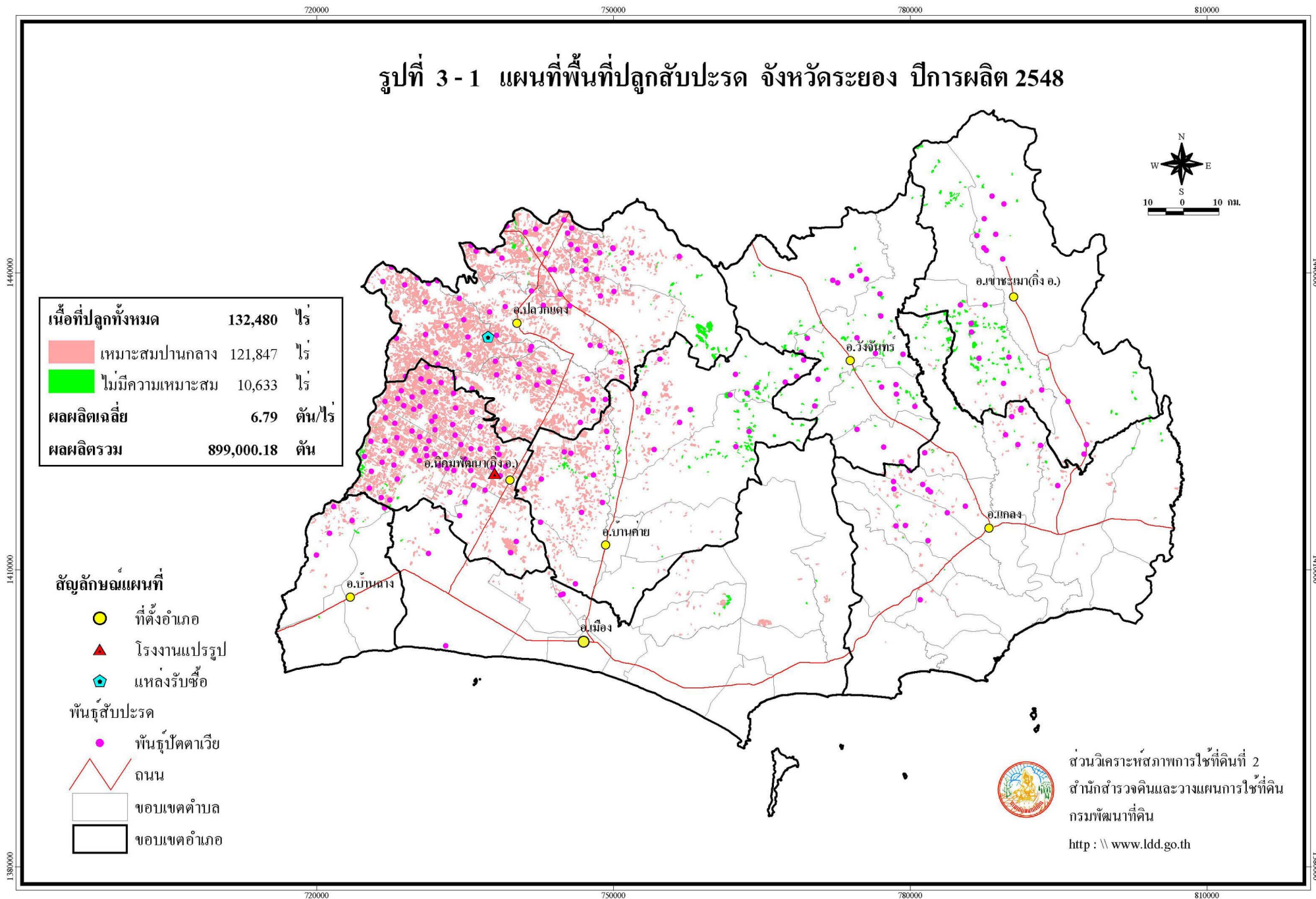


ส่วนวิเคราะห์สภาพการไ้ที่ดินที่ 2
 สำนักสำรวจดินและวางแผนการไ้ที่ดิน
 กรมพัฒนาที่ดิน
<http://www.ddd.go.th>

ตารางที่ 3 เนื้อที่ ผลผลิต ราคาและมูลค่าผลผลิตของสับปะรด รายจังหวัด ภาคตะวันออก ปีการผลิต 2548

| จังหวัด | เนื้อที่ (ไร่) | ผลผลิตเฉลี่ย (ตัน/ไร่) | ผลผลิตรวม (ตัน) | ราคาผลผลิต (บาท/ตัน) | มูลค่าผลผลิต (บาท) |
|------------|---------------------|-----------------------------|----------------------|---------------------------|-------------------------|
| รวมทั้งภาค | 236,050 | 6.34 | 1,497,108.09 | 4,326 | 6,475,794,970 |
| ระยอง | 132,480 | 6.79 | 899,000.18 | 4,541 | 4,082,740,520 |
| ชลบุรี | 49,523 | 7.00 | 346,763.30 | 3,955 | 1,371,404,657 |
| ตราด | 36,372 | 4.23 | 153,905.66 | 4,153 | 639,167,132 |
| ฉะเชิงเทรา | 11,515 | 6.15 | 70,848.66 | 3,803 | 269,463,823 |
| จันทบุรี | 6,160 | 4.32 | 26,590.29 | 4,250 | 113,018,838 |

รูปที่ 3-1 แผนที่พื้นที่ปลูกสับปะรด จังหวัดระยอง ปีการผลิต 2548



ส่วนวิเคราะห์สภาพการใช้น้ำที่ดินที่ 2
 สำนักสำรวจดินและวางแผนการใช้น้ำที่ดิน
 กรมพัฒนาที่ดิน
[http : \ www.idd.go.th](http://www.idd.go.th)

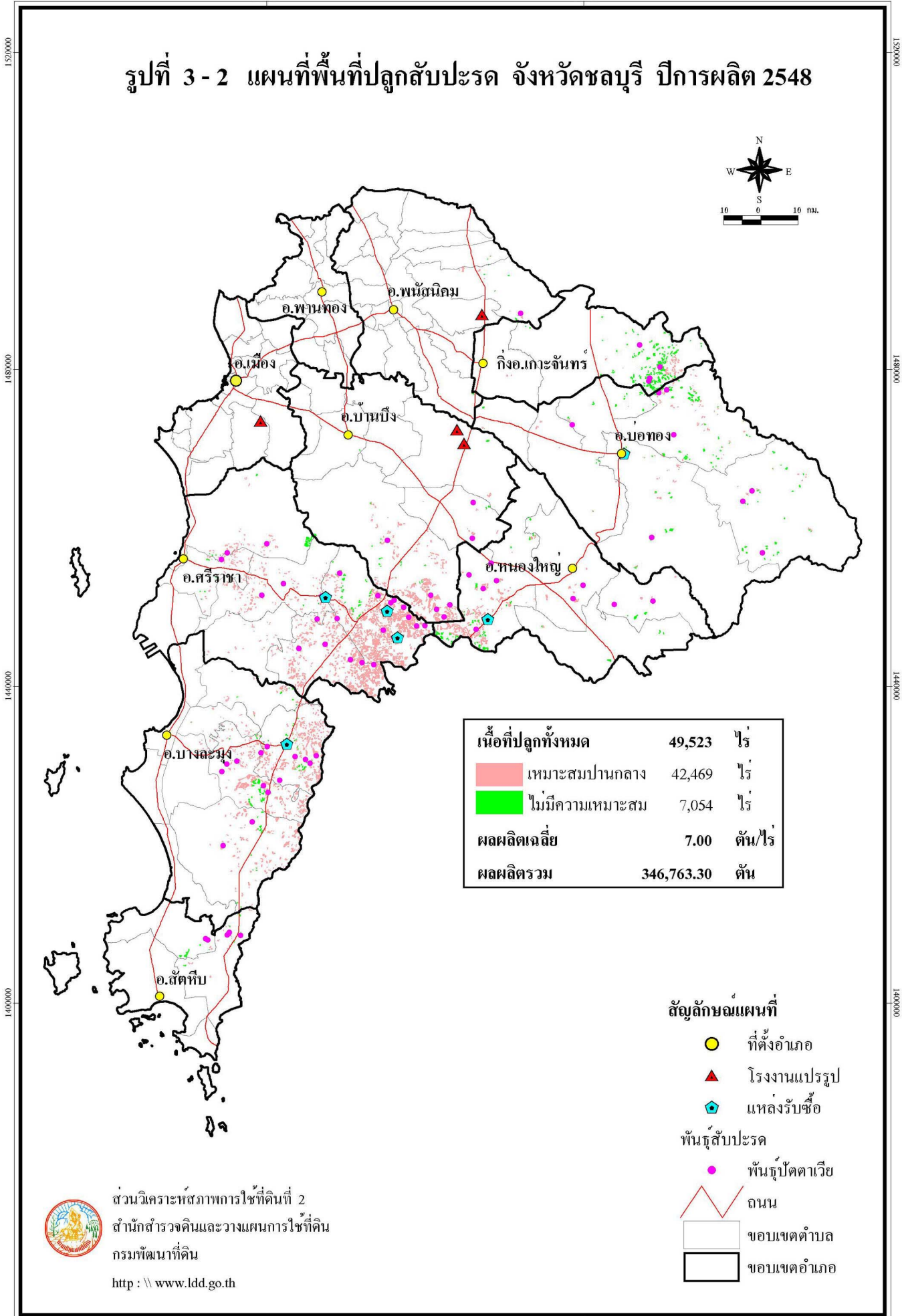
ตารางที่ 3 - 1 เนื้อที่ ผลผลิต ราคาและมูลค่าผลผลิตของสับปะรด รายตำบล จังหวัดระยอง ปีการผลิต 2548

| อำเภอ / ตำบล | เนื้อที่ (ไร่) | ผลผลิตเฉลี่ย (ตัน/ไร่) | ผลผลิตรวม (ตัน) | ราคาผลผลิต (บาท/ตัน) | มูลค่าผลผลิต (บาท) |
|------------------------|-------------------|---------------------------|--------------------|-------------------------|-----------------------|
| รวมทั้งจังหวัด | 132,480 | 6.79 | 899,000.18 | 4,541 | 4,082,740,520 |
| กิ่งอ.เขาชะเมา | 3,300 | 6.54 | 21,567.42 | 4,619 | 99,621,062 |
| เขาน้อย | 475 | 5.81 | 2,759.75 | 4,671 | 12,890,792 |
| ข้าซ้อ | 2,198 | 6.88 | 15,122.24 | 4,620 | 69,864,749 |
| น้ำเป็น | 380 | 6.00 | 2,280.00 | 4,500 | 10,260,000 |
| ห้วยทับมอญ | 247 | 5.69 | 1,405.43 | 4,700 | 6,605,521 |
| กิ่งอ.นิคมพัฒนา | 39,055 | 6.83 | 266,816.49 | 4,577 | 1,221,182,154 |
| นิคมพัฒนา | 7,362 | 6.52 | 48,000.24 | 4,354 | 208,993,045 |
| พนานิคม | 14,827 | 6.99 | 103,640.73 | 4,736 | 490,842,497 |
| มะขามคู่ | 13,734 | 6.84 | 93,940.56 | 4,632 | 435,132,674 |
| มาบข่า | 3,132 | 6.78 | 21,234.96 | 4,060 | 86,213,938 |
| เมือง | 2,446 | 6.75 | 16,512.72 | 4,417 | 72,935,408 |
| แกลง | 3 | 6.52 | 19.56 | 4,433 | 86,709 |
| กะเจ็ด | 198 | 6.52 | 1,290.96 | 4,433 | 5,722,826 |
| ทับมา | 434 | 6.48 | 2,812.32 | 4,400 | 12,374,208 |
| นาตาขวัญ | 190 | 6.00 | 1,140.00 | 5,100 | 5,814,000 |
| น้ำคอก | 129 | 6.48 | 835.92 | 4,400 | 3,678,048 |
| บ้านแดง | 543 | 6.48 | 3,518.64 | 4,400 | 15,482,016 |
| มาบตาพุด | 553 | 7.80 | 4,313.40 | 4,250 | 18,331,950 |
| สำนักทอง | 396 | 6.52 | 2,581.92 | 4,433 | 11,445,651 |
| แกลง | 3,443 | 5.96 | 20,510.64 | 4,368 | 89,581,410 |
| เนินซ้อ | 31 | 6.58 | 203.98 | 3,500 | 713,930 |
| กระแสน | 791 | 5.62 | 4,445.42 | 4,575 | 20,337,797 |
| กองดิน | 189 | 5.51 | 1,041.39 | 4,433 | 4,616,482 |
| คลองปูน | 22 | 5.51 | 121.22 | 4,433 | 537,368 |
| ซากโดน | 79 | 6.58 | 519.82 | 3,500 | 1,819,370 |
| ซากพง | 6 | 6.58 | 39.48 | 3,500 | 138,180 |
| ทางเกวียน | 484 | 6.65 | 3,218.60 | 4,667 | 15,021,206 |
| ทุ่งควายกิน | 436 | 5.51 | 2,402.36 | 4,433 | 10,649,662 |
| บ้านนา | 679 | 5.51 | 3,741.29 | 4,433 | 16,585,139 |
| วังห้ว | 464 | 6.58 | 3,053.12 | 4,300 | 13,128,416 |

ตารางที่ 3 - 1 (ต่อ)

| อำเภอ / ตำบล | เนื้อที่ (ไร่) | ผลผลิตเฉลี่ย (ตัน/ไร่) | ผลผลิตรวม (ตัน) | ราคาผลผลิต (บาท/ตัน) | มูลค่าผลผลิต (บาท) |
|------------------|---------------------|-----------------------------|----------------------|---------------------------|-------------------------|
| สองสลึง | 44 | 6.58 | 289.52 | 3,500 | 1,013,320 |
| ห้วยยาง | 218 | 6.58 | 1,434.44 | 3,500 | 5,020,540 |
| บ้านค่าย | 13,791 | 6.04 | 83,345.02 | 4,612 | 384,347,020 |
| ซากบก | 161 | 6.52 | 1,049.72 | 4,433 | 4,653,409 |
| ตาขัน | 50 | 6.00 | 300.00 | 5,100 | 1,530,000 |
| บางบุตร | 1,455 | 6.52 | 9,486.60 | 4,433 | 42,054,098 |
| หนองตะพาน | 594 | 6.00 | 3,564.00 | 5,100 | 18,176,400 |
| หนองบัว | 3,218 | 6.70 | 21,560.60 | 4,564 | 98,402,578 |
| หนองละลอก | 8,313 | 5.70 | 47,384.10 | 4,633 | 219,530,535 |
| บ้านฉาง | 1,353 | 6.67 | 9,027.82 | 5,095 | 45,994,854 |
| บ้านฉาง | 71 | 7.80 | 553.80 | 4,250 | 2,353,650 |
| พลา | 19 | 6.61 | 125.59 | 5,150 | 646,789 |
| สำนักท้อน | 1,263 | 6.61 | 8,348.43 | 5,150 | 42,994,415 |
| ปลวกแดง | 66,977 | 7.00 | 468,869.54 | 4,513 | 2,116,093,964 |
| แม่น้ำคู | 14,441 | 7.21 | 104,119.61 | 4,294 | 447,089,605 |
| ตาสีทิ | 12,115 | 6.95 | 84,199.25 | 4,673 | 393,463,095 |
| ปลวกแดง | 6,689 | 6.48 | 43,344.72 | 4,525 | 196,134,858 |
| มาบยางพร | 22,574 | 6.83 | 154,180.42 | 4,586 | 707,071,406 |
| ละหาร | 5,072 | 7.07 | 35,859.04 | 4,438 | 159,142,420 |
| หนองไร่ | 6,086 | 7.75 | 47,166.50 | 4,520 | 213,192,580 |
| วังจันทร์ | 2,115 | 5.84 | 12,350.53 | 4,290 | 52,984,648 |
| ชุมแสง | 1,043 | 5.83 | 6,080.69 | 4,343 | 26,408,437 |
| ป่ายูบโน | 452 | 5.12 | 2,314.24 | 4,240 | 9,812,378 |
| พลงตาเยี่ยม | 424 | 6.38 | 2,705.12 | 4,238 | 11,464,299 |
| วังจันทร์ | 196 | 6.38 | 1,250.48 | 4,238 | 5,299,534 |

รูปที่ 3 - 2 แผนที่พื้นที่ปลูกสับปะรด จังหวัดชลบุรี ปีการผลิต 2548



ส่วนวิเคราะห์สภาพการใช้ที่ดินที่ 2
 สำนักสำรวจดินและวางแผนการใช้ที่ดิน
 กรมพัฒนาที่ดิน

[http : \ www.ddd.go.th](http://www.ddd.go.th)

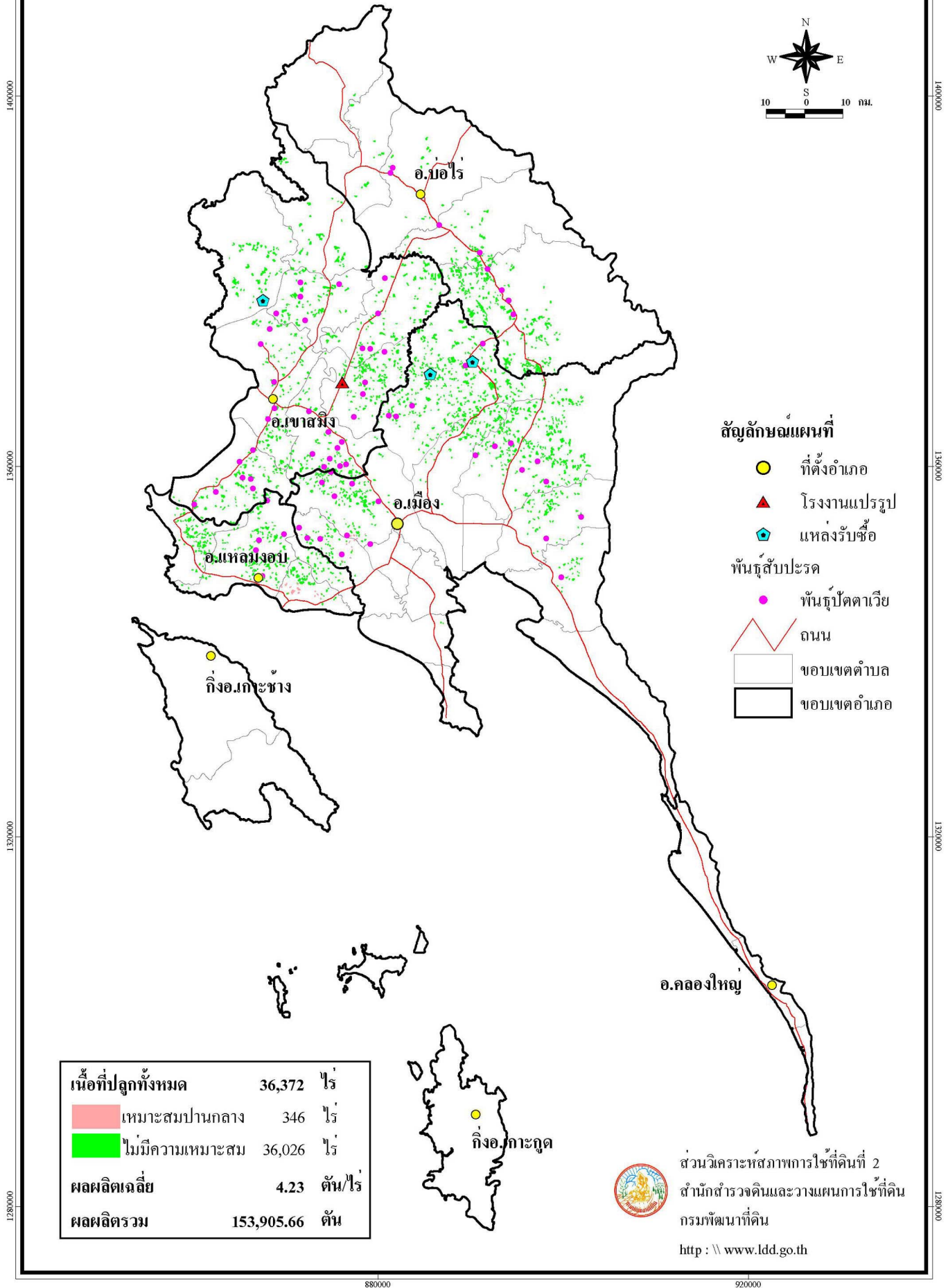
ตารางที่ 3 - 2 เนื้อที่ ผลผลิต ราคาและมูลค่าผลผลิตของสับปะรด รายตำบล จังหวัดชลบุรี ปีการผลิต 2548

| อำเภอ / ตำบล | เนื้อที่ (ไร่) | ผลผลิตเฉลี่ย (ตัน/ไร่) | ผลผลิตรวม (ตัน) | ราคาผลผลิต (บาท/ตัน) | มูลค่าผลผลิต (บาท) |
|-------------------------|-------------------|---------------------------|--------------------|-------------------------|-----------------------|
| รวมทั้งจังหวัด | 49,523 | 7.00 | 346,763.30 | 3,955 | 1,371,404,657 |
| กิ่งอ.เกาะจันทร์ | 2,657 | 8.02 | 21,309.14 | 4,357 | 92,841,750 |
| เกาะจันทร์ | 2,634 | 8.02 | 21,124.68 | 4,367 | 92,251,478 |
| ท่าบุญมี | 23 | 8.02 | 184.46 | 3,200 | 590,272 |
| ศรีราชา | 22,863 | 7.23 | 165,385.83 | 3,851 | 636,941,670 |
| เขาคันทรง | 11,751 | 7.95 | 93,420.45 | 3,822 | 357,052,960 |
| บ่อวิน | 7,839 | 6.30 | 49,385.70 | 4,020 | 198,530,514 |
| บางพระ | 862 | 7.00 | 6,034.00 | 3,400 | 20,515,600 |
| บึง | 270 | 6.30 | 1,701.00 | 4,020 | 6,838,020 |
| สุรศักดิ์ | 593 | 6.76 | 4,008.68 | 3,200 | 12,827,776 |
| หนองขาม | 1,548 | 7.00 | 10,836.00 | 3,800 | 41,176,800 |
| บ่อทอง | 2,513 | 7.99 | 20,083.75 | 3,832 | 76,952,377 |
| เกษตรสุวรรณ | 1,209 | 8.00 | 9,672.00 | 3,450 | 33,368,400 |
| ธาตุทอง | 107 | 7.93 | 848.51 | 4,700 | 3,987,997 |
| บ่อขวางทอง | 34 | 8.02 | 272.68 | 4,700 | 1,281,596 |
| บ่อทอง | 453 | 8.00 | 3,624.00 | 3,300 | 11,959,200 |
| พลวงทอง | 518 | 8.00 | 4,144.00 | 4,633 | 19,199,152 |
| วัดสุวรรณ | 192 | 7.93 | 1,522.56 | 4,700 | 7,156,032 |
| บางละมุง | 11,168 | 5.99 | 66,855.86 | 3,978 | 265,939,454 |
| เขาไม้แก้ว | 4,566 | 6.07 | 27,715.62 | 3,900 | 108,090,918 |
| โป่ง | 3,579 | 5.91 | 21,151.89 | 4,582 | 96,917,960 |
| ตะเคียนเตี้ย | 480 | 6.07 | 2,913.60 | 3,900 | 11,363,040 |
| นาจอมเทียน | 10 | 5.93 | 59.30 | 3,140 | 186,202 |
| หนองปรือ | 79 | 5.91 | 466.89 | 4,582 | 2,139,290 |
| หนองปลาไหล | 183 | 5.91 | 1,081.53 | 4,582 | 4,955,570 |
| ห้วยใหญ่ | 2,271 | 5.93 | 13,467.03 | 3,140 | 42,286,474 |
| บ้านบึง | 5,175 | 7.61 | 39,388.05 | 3,909 | 153,964,473 |
| คลองกิ่ว | 4,906 | 7.67 | 37,629.02 | 3,860 | 145,248,017 |
| บ้านบึง | 9 | 7.67 | 69.03 | 3,860 | 266,456 |
| หนองไม้แก้ว | 163 | 6.50 | 1,059.50 | 5,000 | 5,297,500 |
| หนองอิรุณ | 97 | 6.50 | 630.50 | 5,000 | 3,152,500 |

ตารางที่ 3 - 2 (ต่อ)

| อำเภอ / ตำบล | เนื้อที่ (ไร่) | ผลผลิตเฉลี่ย (ตัน/ไร่) | ผลผลิตรวม (ตัน) | ราคาผลผลิต (บาท/ตัน) | มูลค่าผลผลิต (บาท) |
|--------------------|---------------------|-----------------------------|----------------------|---------------------------|-------------------------|
| พุน้ำดินคิม | 234 | 7.90 | 1,847.80 | 3,300 | 6,098,210 |
| หนองเหียง | 204 | 8.02 | 1,636.08 | 3,200 | 5,235,456 |
| หนองปรือ | 11 | 8.02 | 88.22 | 3,200 | 282,304 |
| หมอนนาง | 19 | 6.50 | 123.50 | 4,700 | 580,450 |
| สัตหีบ | 475 | 5.85 | 2,778.75 | 3,605 | 10,017,072 |
| บางเสร่ | 203 | 5.85 | 1,187.55 | 4,000 | 4,750,200 |
| พลูตาหลวง | 272 | 5.85 | 1,591.20 | 3,310 | 5,266,872 |
| หนองใหญ่ | 4,438 | 6.56 | 29,114.12 | 4,419 | 128,649,651 |
| เขาชก | 112 | 6.63 | 742.56 | 3,700 | 2,747,472 |
| คลองพญา | 189 | 7.61 | 1,438.29 | 3,700 | 5,321,673 |
| หนองเสือช้าง | 3,643 | 6.50 | 23,679.50 | 4,625 | 109,517,688 |
| หนองใหญ่ | 329 | 6.63 | 2,181.27 | 3,400 | 7,416,318 |
| ห้างสูง | 165 | 6.50 | 1,072.50 | 3,400 | 3,646,500 |

รูปที่ 3-3 แผนที่พื้นที่ปลูกสับปะรด จังหวัดตราด ปีการผลิต 2548



1400000

1360000

1320000

1280000

1400000

1360000

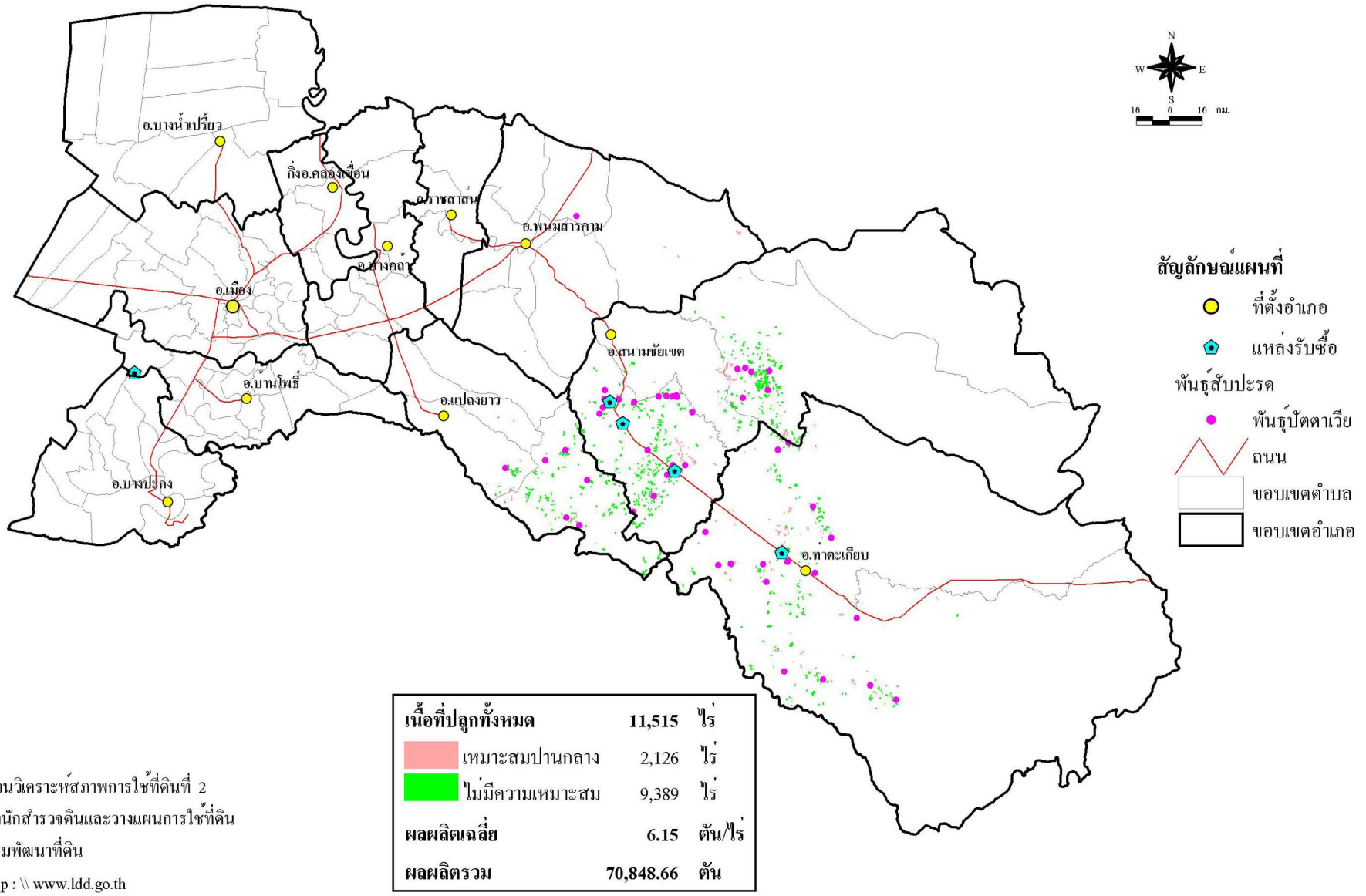
1320000

1280000

ตารางที่ 3 - 3 เนื้อที่ ผลผลิต ราคาและมูลค่าผลผลิตของสับปะรด รายตำบล จังหวัดตราด ปีการผลิต 2548

| อำเภอ / ตำบล | เนื้อที่ (ไร่) | ผลผลิตเฉลี่ย (ตัน/ไร่) | ผลผลิตรวม (ตัน) | ราคาผลผลิต (บาท/ตัน) | มูลค่าผลผลิต (บาท) |
|-----------------------|-------------------|---------------------------|--------------------|-------------------------|-----------------------|
| รวมทั้งจังหวัด | 36,372 | 4.23 | 153,905.66 | 4,153 | 639,167,132 |
| เขาสมิง | 11,743 | 4.02 | 47,202.37 | 3,952 | 186,546,128 |
| เขาสมิง | 1,388 | 3.93 | 5,454.84 | 3,500 | 19,091,940 |
| ท่าโสม | 1,628 | 3.93 | 6,398.04 | 3,500 | 22,393,140 |
| ทุ่งนนทรี | 1,668 | 3.88 | 6,471.84 | 3,917 | 25,350,197 |
| เทพนิมิต | 1,460 | 4.27 | 6,234.20 | 4,500 | 28,053,900 |
| ประณีต | 1,233 | 4.27 | 5,264.91 | 4,500 | 23,692,095 |
| วังตะเคียน | 1,948 | 3.88 | 7,558.24 | 3,917 | 29,605,626 |
| สะอาด | 934 | 4.27 | 3,988.18 | 4,500 | 17,946,810 |
| แสนตุง | 1,484 | 3.93 | 5,832.12 | 3,500 | 20,412,420 |
| เมือง | 14,449 | 4.28 | 61,781.16 | 4,188 | 258,726,096 |
| ชำราก | 300 | 4.34 | 1,302.00 | 4,500 | 5,859,000 |
| ตะกาง | 847 | 4.21 | 3,565.87 | 3,500 | 12,480,545 |
| ท่ากุ่ม | 4,212 | 4.21 | 17,732.52 | 3,500 | 62,063,820 |
| เนินทราย | 1,183 | 4.21 | 4,980.43 | 3,500 | 17,431,505 |
| วังกระแจะ | 1,996 | 4.02 | 8,023.92 | 4,500 | 36,107,640 |
| หนองเสม็ด | 14 | 4.16 | 58.24 | 3,500 | 203,840 |
| หนองโสน | 638 | 4.02 | 2,564.76 | 4,500 | 11,541,420 |
| ห้วยน้ำขาว | 15 | 4.02 | 60.30 | 4,500 | 271,350 |
| ห้วยแร้ง | 5,244 | 4.48 | 23,493.12 | 4,800 | 112,766,976 |
| แหลมงอบ | 4,689 | 4.37 | 20,493.39 | 4,170 | 85,465,230 |
| คลองใหญ่ | 2,140 | 4.59 | 9,822.60 | 4,350 | 42,728,310 |
| น้ำเชี่ยว | 438 | 4.02 | 1,760.76 | 4,500 | 7,923,420 |
| บางปิด | 1,181 | 3.93 | 4,641.33 | 3,500 | 16,244,655 |
| แหลมงอบ | 930 | 4.59 | 4,268.70 | 4,350 | 18,568,845 |
| บ่อไร่ | 5,491 | 4.45 | 24,428.74 | 4,439 | 108,429,678 |
| ช้างฆูน | 217 | 4.37 | 948.29 | 3,500 | 3,319,015 |
| ด่านชุมพล | 3,937 | 4.48 | 17,637.76 | 4,800 | 84,661,248 |
| นนทรีย์ | 1,018 | 4.37 | 4,448.66 | 3,500 | 15,570,310 |
| บ่อพลอย | 288 | 4.37 | 1,258.56 | 3,500 | 4,404,960 |
| หนองบอน | 31 | 4.37 | 135.47 | 3,500 | 474,145 |

รูปที่ 3-4 แผนที่พื้นที่ปลูกสับปะรด จังหวัดฉะเชิงเทรา ปีการผลิต 2548



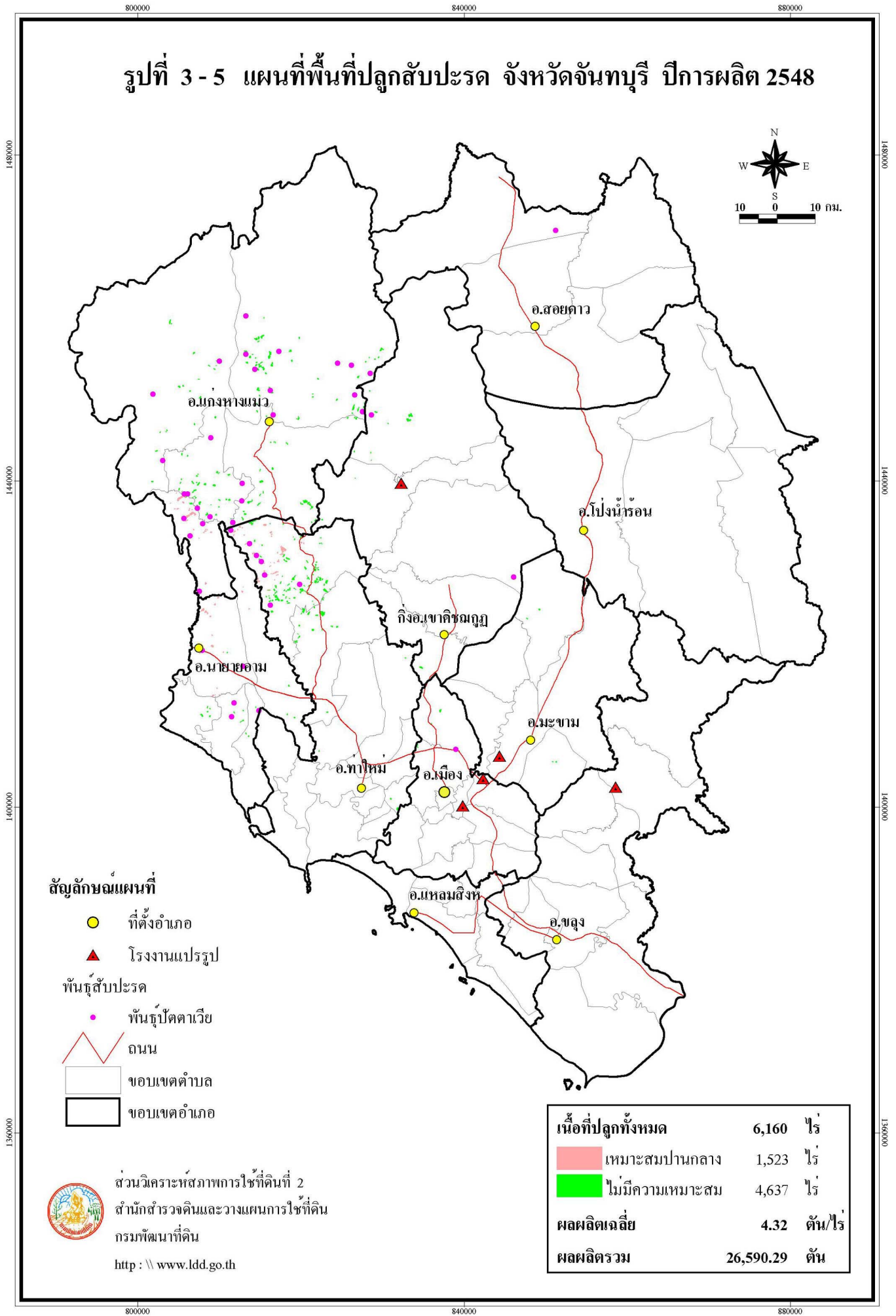
ส่วนวิเคราะห์สภาพการไใช้ที่ดินที่ 2
สำนักสำรวจดินและวางแผนการไใช้ที่ดิน
กรมพัฒนาที่ดิน

<http://www.ddd.go.th>

ตารางที่ 3 - 4 เนื้อที่ ผลผลิต ราคาและมูลค่าผลผลิตของสับปะรด รายตำบล จังหวัดฉะเชิงเทรา ปีการผลิต 2548

| อำเภอ / ตำบล | เนื้อที่ (ไร่) | ผลผลิตเฉลี่ย (ตัน/ไร่) | ผลผลิตรวม (ตัน) | ราคาผลผลิต (บาท/ตัน) | มูลค่าผลผลิต (บาท) |
|-----------------------|-------------------|---------------------------|--------------------|-------------------------|-----------------------|
| รวมทั้งจังหวัด | 11,515 | 6.15 | 70,848.66 | 3,803 | 269,463,823 |
| ท่าตะเกียบ | 3,309 | 6.57 | 21,745.28 | 4,047 | 88,007,850 |
| คลองตะเกรา | 2,089 | 7.32 | 15,291.48 | 3,873 | 59,223,902 |
| ท่าตะเกียบ | 1,220 | 5.29 | 6,453.80 | 4,460 | 28,783,948 |
| แปลงยาว | 1,947 | 6.20 | 12,071.40 | 3,733 | 45,062,536 |
| แปลงยาว | 9 | 6.20 | 55.80 | 3,733 | 208,301 |
| วังเย็น | 252 | 6.20 | 1,562.40 | 3,733 | 5,832,439 |
| หนองไม้แก่น | 1,686 | 6.20 | 10,453.20 | 3,733 | 39,021,796 |
| พนมสารคาม | 127 | 5.50 | 698.53 | 3,731 | 2,606,050 |
| เกาะขนน | 10 | 6.36 | 63.60 | 3,644 | 231,758 |
| เขาหินซ้อน | 102 | 5.37 | 547.74 | 3,740 | 2,048,548 |
| บ้านซ่อง | 7 | 5.37 | 37.59 | 3,740 | 140,587 |
| หนองแหน | 8 | 6.20 | 49.60 | 3,733 | 185,157 |
| สนามชัยเขต | 6,132 | 5.93 | 36,333.45 | 3,682 | 133,787,387 |
| คูยายหมี่ | 365 | 6.36 | 2,321.40 | 3,644 | 8,459,182 |
| ท่ากระดาน | 2,693 | 5.37 | 14,461.41 | 3,740 | 54,085,673 |
| ลาดกระทิง | 3,074 | 6.36 | 19,550.64 | 3,644 | 71,242,532 |

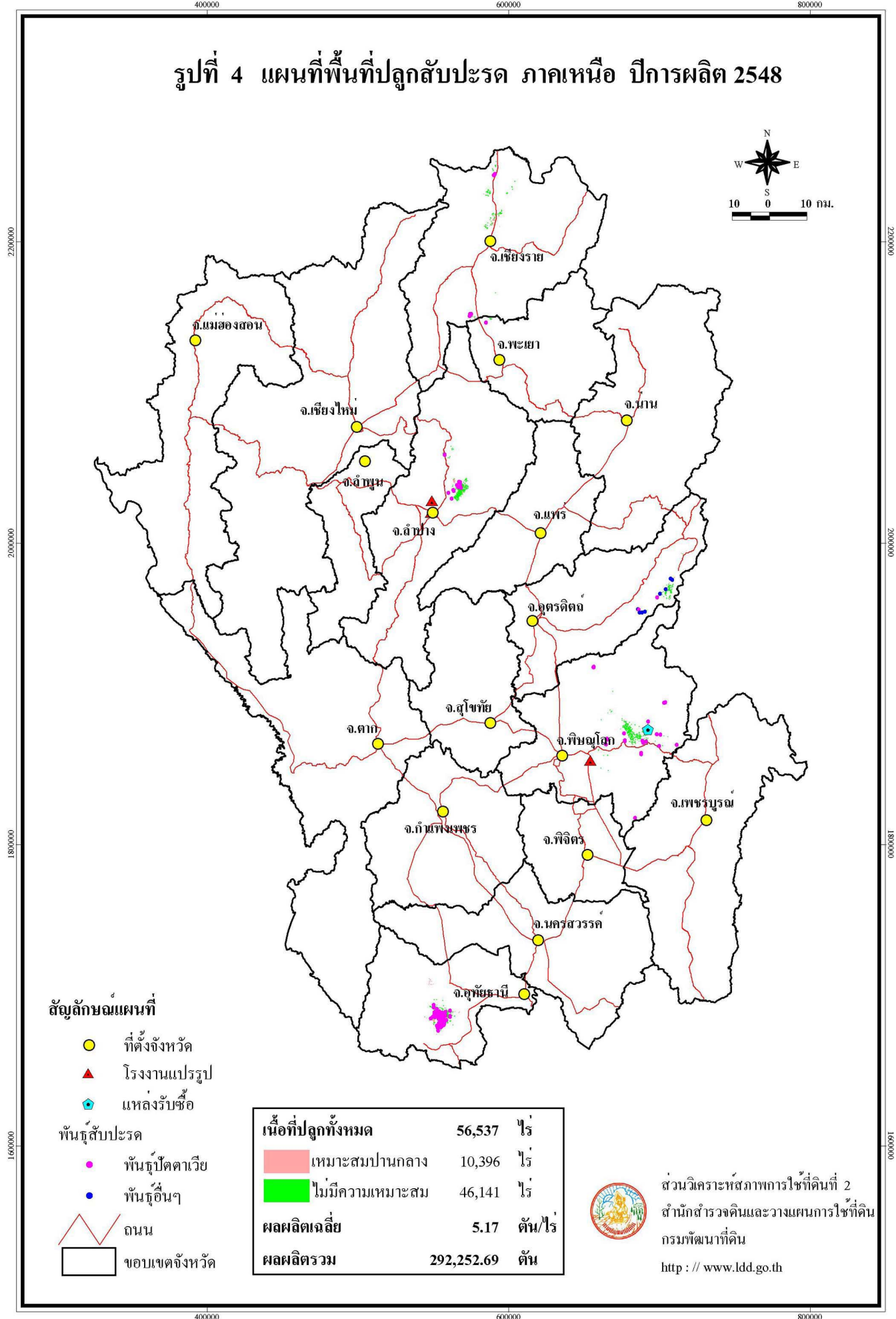
รูปที่ 3-5 แผนที่พื้นที่ปลูกสับปะรด จังหวัดจันทบุรี ปีการผลิต 2548



ตารางที่ 3 - 5 เนื้อที่ ผลผลิต ราคาและมูลค่าผลผลิตของสับปะรด รายตำบล จังหวัดจันทบุรี ปีการผลิต 2548

| อำเภอ / ตำบล | เนื้อที่ (ไร่) | ผลผลิตเฉลี่ย (ตัน/ไร่) | ผลผลิตรวม (ตัน) | ราคาผลผลิต (บาท/ตัน) | มูลค่าผลผลิต (บาท) |
|-------------------------|-------------------|---------------------------|--------------------|-------------------------|-----------------------|
| รวมทั้งจังหวัด | 6,160 | 4.32 | 26,590.29 | 4,250 | 113,018,838 |
| กิ่งอ.เขาคิชฌกูฏ | 282 | 3.72 | 1,048.98 | 4,040 | 4,237,440 |
| คลองพลู | 12 | 4.20 | 50.40 | 4,533 | 228,463 |
| จันทเขลม | 222 | 3.59 | 796.98 | 3,960 | 3,156,041 |
| ชากไทย | 34 | 4.20 | 142.80 | 4,120 | 588,336 |
| พลวง | 14 | 4.20 | 58.80 | 4,500 | 264,600 |
| เมือง | 86 | 5.32 | 457.52 | 4,120 | 1,884,983 |
| ท่าช้าง | 29 | 5.32 | 154.28 | 4,120 | 635,634 |
| แสลง | 57 | 5.32 | 303.24 | 4,120 | 1,249,349 |
| แก่งหางแมว | 2,941 | 3.59 | 10,557.71 | 4,351 | 45,941,377 |
| แก่งหางแมว | 516 | 3.59 | 1,852.44 | 4,533 | 8,397,111 |
| ขุนซ่อง | 1,063 | 3.59 | 3,816.17 | 3,960 | 15,112,033 |
| เขาวงกต | 660 | 3.50 | 2,310.00 | 4,500 | 10,395,000 |
| พวา | 211 | 3.59 | 757.49 | 4,990 | 3,779,875 |
| สามพี่น้อง | 491 | 3.71 | 1,821.61 | 4,533 | 8,257,358 |
| ท่าใหม่ | 2,325 | 5.20 | 12,091.62 | 4,120 | 49,817,475 |
| เขาแก้ว | 1,869 | 5.32 | 9,943.08 | 4,120 | 40,965,490 |
| เขาบายศรี | 4 | 5.32 | 21.28 | 4,120 | 87,674 |
| ทุ่งเบญจา | 402 | 4.63 | 1,861.26 | 4,120 | 7,668,391 |
| พลอยแหวน | 44 | 5.32 | 234.08 | 4,120 | 964,410 |
| สองพี่น้อง | 6 | 5.32 | 31.92 | 4,120 | 131,510 |
| นายายอาม | 490 | 4.63 | 2,268.70 | 4,608 | 10,454,632 |
| กระแจะ | 60 | 4.63 | 277.80 | 5,100 | 1,416,780 |
| ช้างข้าม | 67 | 4.63 | 310.21 | 5,100 | 1,582,071 |
| นายายอาม | 271 | 4.63 | 1,254.73 | 4,500 | 5,646,285 |
| วังโตนด | 19 | 4.63 | 87.97 | 4,120 | 362,436 |
| วังใหม่ | 42 | 4.63 | 194.46 | 4,120 | 801,175 |
| สนามไชย | 31 | 4.63 | 143.53 | 4,500 | 645,885 |
| มะขาม | 36 | 4.60 | 165.76 | 4,120 | 682,931 |
| ฉมัน | 23 | 4.20 | 96.60 | 4,120 | 397,992 |
| อ่างศิระ | 13 | 5.32 | 69.16 | 4,120 | 284,939 |

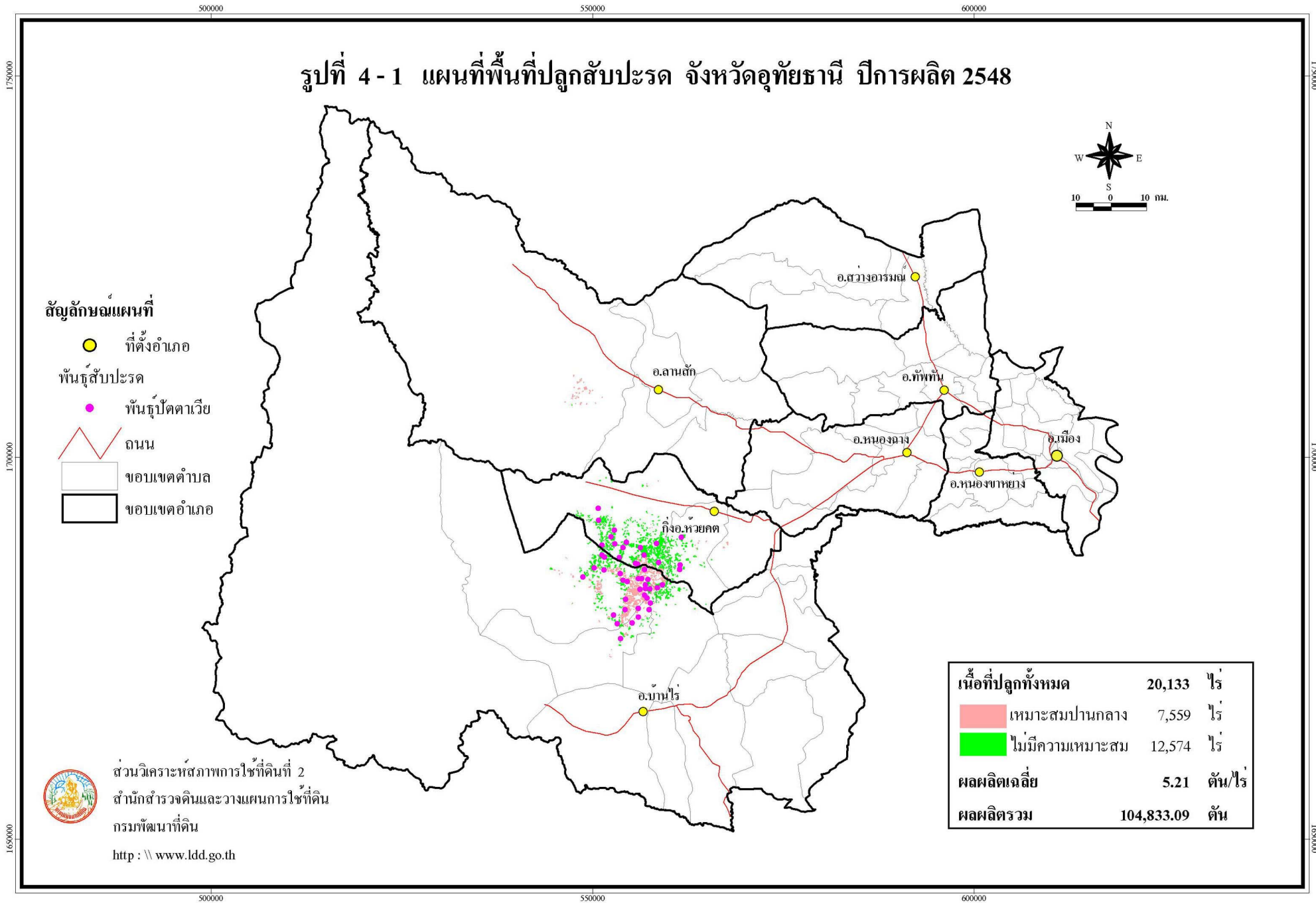
รูปที่ 4 แผนที่พื้นที่ปลูกสับปะรด ภาคเหนือ ปีการผลิต 2548



ตารางที่ 4 เนื้อที่ ผลผลิต ราคาและมูลค่าผลผลิตของสับปะรด รายจังหวัด ภาคเหนือ ปีการผลิต 254๘

| จังหวัด | เนื้อที่ (ไร่) | ผลผลิตเฉลี่ย (ตัน/ไร่) | ผลผลิตรวม (ตัน) | ราคาผลผลิต (บาท/ตัน) | มูลค่าผลผลิต (บาท) |
|------------|---------------------|-----------------------------|----------------------|---------------------------|-------------------------|
| รวมทั้งภาค | 56,537 | 5.17 | 292,252.69 | 3,200 | 935,187,887 |
| อุทัยธานี | 20,133 | 5.21 | 104,833.09 | 3,082 | 323,081,030 |
| ลำปาง | 13,308 | 5.24 | 69,744.00 | 3,726 | 259,838,738 |
| พิษณุโลก | 13,128 | 5.35 | 70,194.26 | 2,554 | 179,244,241 |
| เชียงใหม่ | 6,057 | 4.25 | 25,731.75 | 3,574 | 91,961,446 |
| อุดรดิตถ์ | 3,723 | 5.62 | 20,907.19 | 3,722 | 77,825,232 |
| พะเยา | 188 | 4.48 | 842.40 | 3,843 | 3,237,200 |

รูปที่ 4-1 แผนที่พื้นที่ปลูกสับปะรด จังหวัดอุทัยธานี ปีการผลิต 2548



ตารางที่ 4 - 1 เนื้อที่ ผลผลิต ราคาและมูลค่าผลผลิตของสับปะรด รายตำบล จังหวัดอุทัยธานี ปีการผลิต 2548

| อำเภอ / ตำบล | เนื้อที่ (ไร่) | ผลผลิตเฉลี่ย (ตัน/ไร่) | ผลผลิตรวม (ตัน) | ราคาผลผลิต (บาท/ตัน) | มูลค่าผลผลิต (บาท) |
|-----------------------|-------------------|---------------------------|--------------------|-------------------------|-----------------------|
| รวมทั้งจังหวัด | 20,133 | 5.21 | 104,833.09 | 3,082 | 323,081,030 |
| บ้านไร่ | 10,807 | 5.06 | 54,649.27 | 3,070 | 167,795,135 |
| คอกควาย | 8,837 | 5.15 | 45,510.55 | 3,071 | 139,762,899 |
| เจ้าวัด | 1,089 | 4.63 | 5,042.07 | 3,071 | 15,484,197 |
| ห้วยแห้ง | 881 | 4.65 | 4,096.65 | 3,063 | 12,548,039 |
| ลานสัก | 390 | 5.17 | 2,016.30 | 3,093 | 6,236,416 |
| ป่าอ้อ | 7 | 5.17 | 36.19 | 3,093 | 111,936 |
| ระบำ | 383 | 5.17 | 1,980.11 | 3,093 | 6,124,480 |
| ห้วยคต | 8,936 | 5.39 | 48,167.52 | 3,094 | 149,049,479 |
| ทองหลาง | 7,456 | 5.17 | 38,547.52 | 3,093 | 119,227,479 |
| สุขฤทัย | 56 | 6.50 | 364.00 | 3,100 | 1,128,400 |
| ห้วยคต | 1,424 | 6.50 | 9,256.00 | 3,100 | 28,693,600 |

รูปที่ 4 - 2 แผนที่พื้นที่ปลูกสับปะรด จังหวัดลำปาง ปีการผลิต 2548

2160000

2160000

2080000

2080000

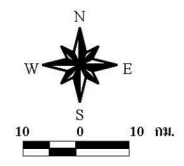
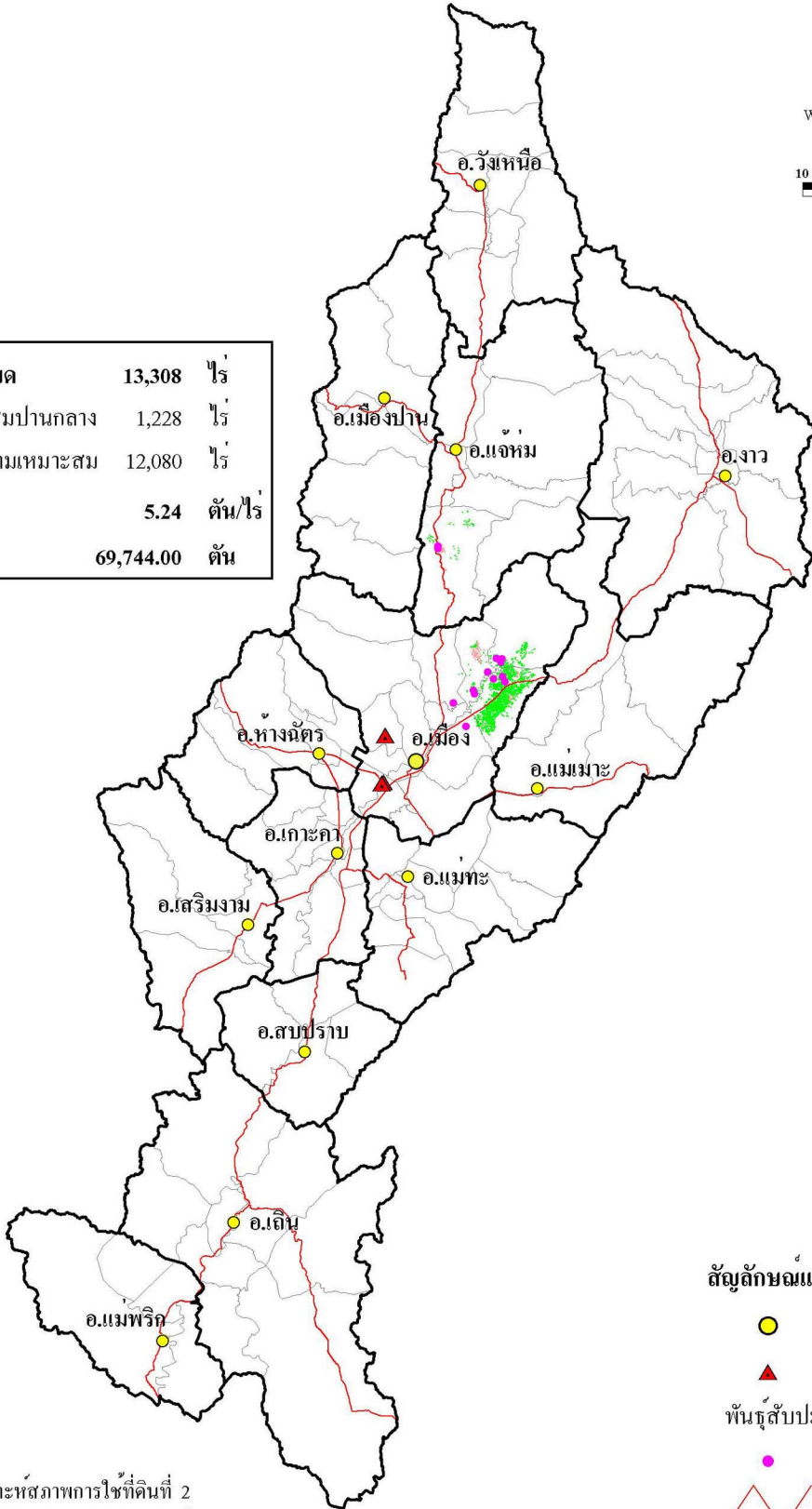
2000000

2000000

1920000

1920000

| | | |
|---------------------|-----------|---------|
| เนื้อที่ปลูกทั้งหมด | 13,308 | ไร่ |
| เหมาะสมปานกลาง | 1,228 | ไร่ |
| ไม่มีความเหมาะสม | 12,080 | ไร่ |
| ผลผลิตเฉลี่ย | 5.24 | ตัน/ไร่ |
| ผลผลิตรวม | 69,744.00 | ตัน |

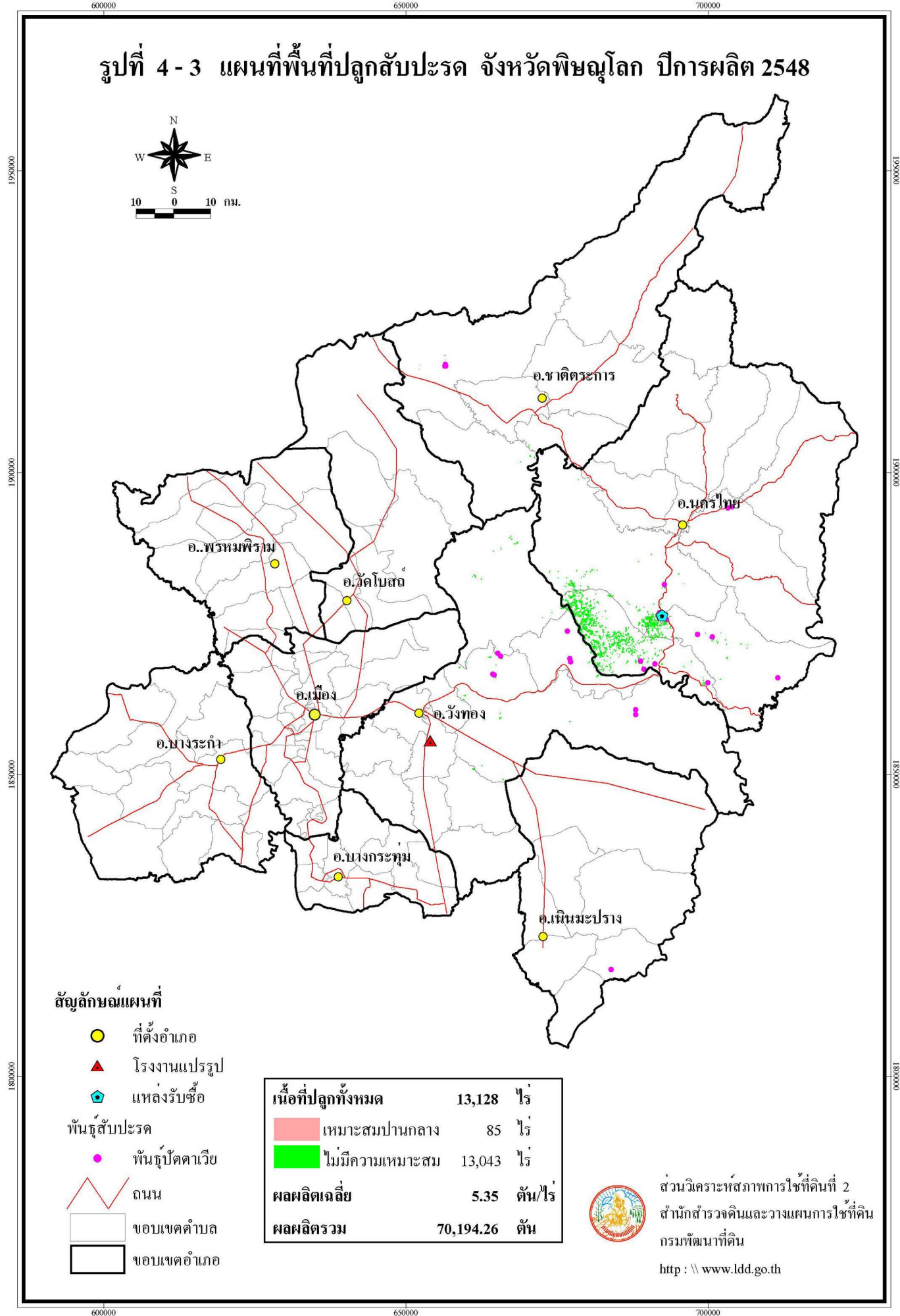


ส่วนวิเคราะห์สภาพการไ้ที่ดินที่ 2
 สำนักสำรวจดินและวางแผนการไ้ที่ดิน
 กรมพัฒนาที่ดิน
[http : \ www.ldd.go.th](http://www.ldd.go.th)

ตารางที่ 4 - 2 เนื้อที่ ผลผลิต ราคาและมูลค่าผลผลิตของสับปะรด รายตำบล จังหวัดลำปาง ปีการผลิต 2548

| อำเภอ / ตำบล | เนื้อที่ (ไร่) | ผลผลิตเฉลี่ย (ตัน/ไร่) | ผลผลิตรวม (ตัน) | ราคาผลผลิต (บาท/ตัน) | มูลค่าผลผลิต (บาท) |
|----------------|-------------------|---------------------------|--------------------|-------------------------|-----------------------|
| รวมทั้งจังหวัด | 13,308 | 5.24 | 69,744.00 | 3,726 | 259,838,738 |
| แจ้ห่ม | 686 | 5.00 | 3,430.00 | 3,200 | 10,976,000 |
| แจ้ห่ม | 3 | 5.00 | 15.00 | 3,200 | 48,000 |
| บ้านสา | 683 | 5.00 | 3,415.00 | 3,200 | 10,928,000 |
| เมือง | 12,622 | 5.25 | 66,314.00 | 3,753 | 248,862,738 |
| นิคมพัฒนา | 18 | 6.00 | 108.00 | 3,200 | 345,600 |
| บ้านแลง | 1,283 | 6.00 | 7,698.00 | 3,867 | 29,768,166 |
| บ้านเสด็จ | 10,254 | 5.09 | 52,192.86 | 3,800 | 198,332,868 |
| บุญนาคพัฒนา | 966 | 6.00 | 5,796.00 | 3,200 | 18,547,200 |
| พิชัย | 101 | 5.14 | 519.14 | 3,600 | 1,868,904 |

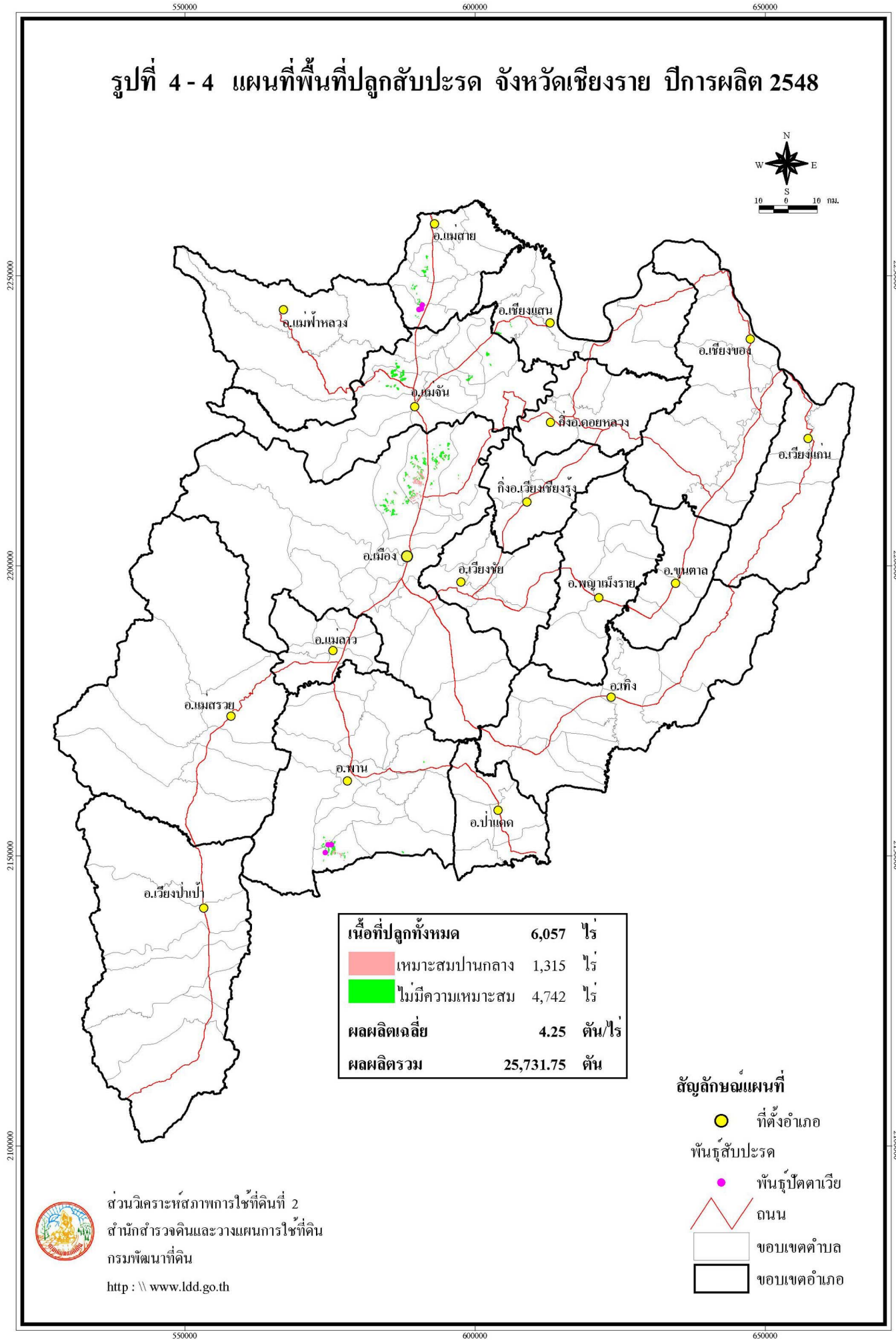
รูปที่ 4-3 แผนที่พื้นที่ปลูกสับปะรด จังหวัดพิษณุโลก ปีการผลิต 2548



ตารางที่ 4 - 3 เนื้อที่ ผลผลิต ราคาและมูลค่าผลผลิตของสับปะรด รายตำบล จังหวัดพิษณุโลก ปีการผลิต 2548

| อำเภอ / ตำบล | เนื้อที่ (ไร่) | ผลผลิตเฉลี่ย (ตัน/ไร่) | ผลผลิตรวม (ตัน) | ราคาผลผลิต (บาท/ตัน) | มูลค่าผลผลิต (บาท) |
|-----------------------|-------------------|---------------------------|--------------------|-------------------------|-----------------------|
| รวมทั้งจังหวัด | 13,128 | 5.35 | 70,194.26 | 2,554 | 179,244,241 |
| ชาติตระการ | 127 | 4.43 | 562.42 | 3,391 | 1,907,233 |
| ท่าสะแก | 9 | 4.54 | 40.86 | 4,133 | 168,874 |
| บ้านดง | 85 | 4.42 | 375.70 | 3,333 | 1,252,208 |
| สวนเมี่ยง | 33 | 4.42 | 145.86 | 3,333 | 486,151 |
| นครไทย | 11,850 | 5.44 | 64,469.10 | 2,434 | 156,931,803 |
| เนินเพิ่ม | 3 | 5.00 | 15.00 | 7,000 | 105,000 |
| บ้านแยง | 8,613 | 5.53 | 47,629.89 | 2,000 | 95,259,780 |
| หนองกะท้าว | 1,599 | 4.54 | 7,259.46 | 4,133 | 30,003,348 |
| ห้วยเฮี้ย | 1,635 | 5.85 | 9,564.75 | 3,300 | 31,563,675 |
| วังทอง | 1,151 | 4.49 | 5,162.74 | 3,952 | 20,405,205 |
| แก่งโสภา | 555 | 4.62 | 2,564.10 | 4,000 | 10,256,400 |
| ท่าหมื่นราม | 36 | 4.14 | 149.04 | 3,600 | 536,544 |
| บ้านกลาง | 328 | 4.54 | 1,489.12 | 4,133 | 6,154,533 |
| วังนกแอ่น | 232 | 4.14 | 960.48 | 3,600 | 3,457,728 |

รูปที่ 4-4 แผนที่พื้นที่ปลูกสับปะรด จังหวัดเชียงราย ปีการผลิต 2548



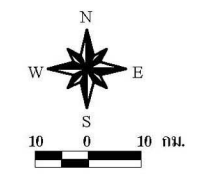
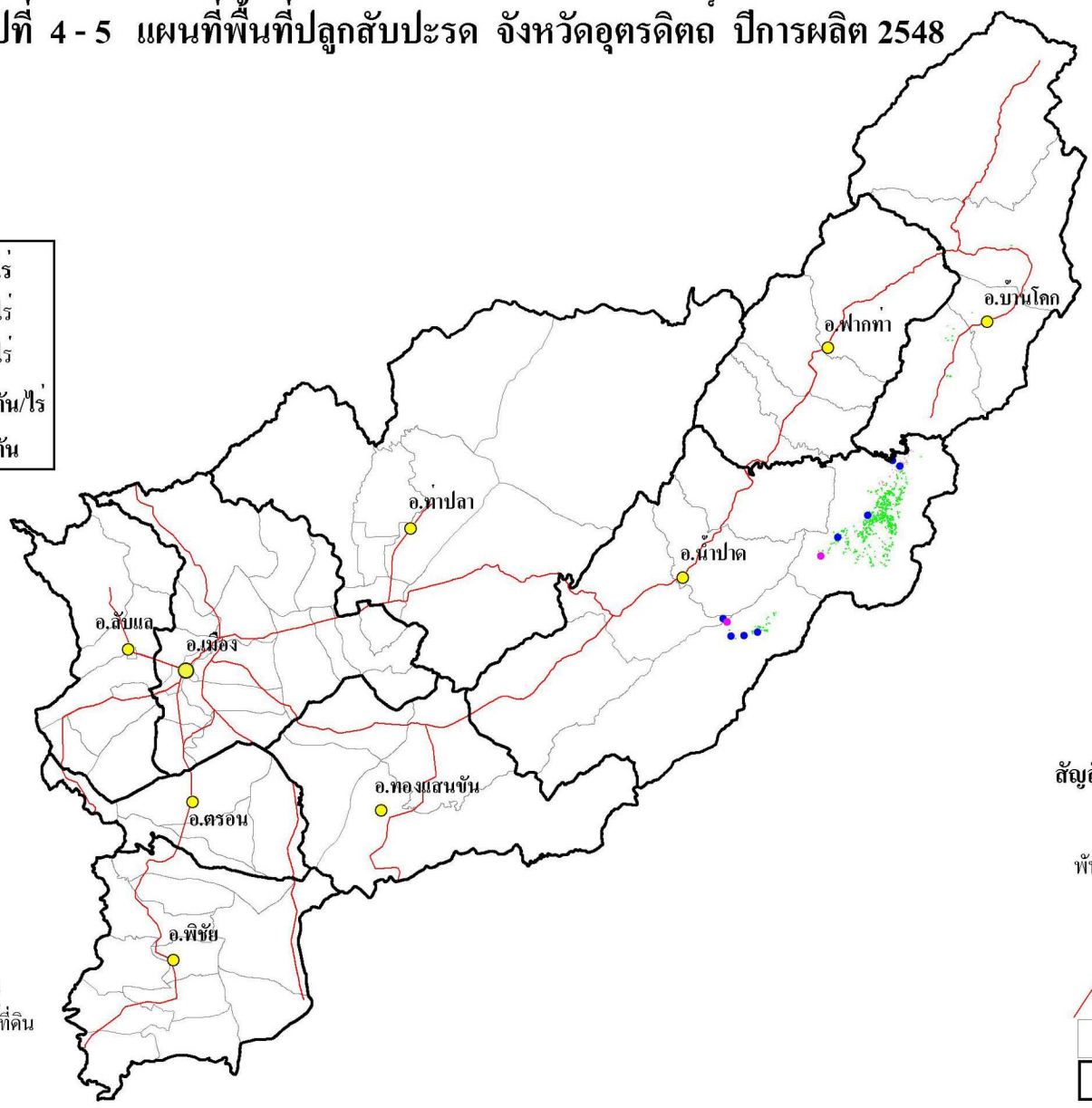
ส่วนวิเคราะห์สภาพการใช้ที่ดินที่ 2
 สำนักสำรวจดินและวางแผนการใช้ที่ดิน
 กรมพัฒนาที่ดิน
[http : \ www.ldd.go.th](http://www.ldd.go.th)







ตารางที่ 4 - 4 เนื้อที่ ผลผลิต ราคาและมูลค่าผลผลิตของสับปะรด รายตำบล จังหวัดเชียงราย ปีการผลิต 2548

| อำเภอ / ตำบล | เนื้อที่ (ไร่) | ผลผลิตเฉลี่ย (ตัน/ไร่) | ผลผลิตรวม (ตัน) | ราคาผลผลิต (บาท/ตัน) | มูลค่าผลผลิต (บาท) |
|-----------------------|-------------------|---------------------------|--------------------|-------------------------|-----------------------|
| รวมทั้งจังหวัด | 6,057 | 4.25 | 25,731.75 | 3,574 | 91,961,445.65 |
| เชียงใหม่ | 82 | 4.15 | 340.30 | 2,867 | 975,640.10 |
| ป่าสัก | 82 | 4.15 | 340.30 | 2,867 | 975,640.10 |
| พาน | 683 | 4.30 | 2,936.90 | 3,933 | 11,550,827.70 |
| ทานตะวัน | 23 | 4.30 | 98.90 | 3,933 | 388,973.70 |
| ม่วงคำ | 94 | 4.30 | 404.20 | 3,933 | 1,589,718.60 |
| แม่เย็น | 554 | 4.30 | 2,382.20 | 3,933 | 9,369,192.60 |
| สันมะเค็ด | 12 | 4.30 | 51.60 | 3,933 | 202,942.80 |
| เมือง | 3,285 | 4.30 | 14,125.50 | 3,933 | 55,555,591.50 |
| นางแล | 2,501 | 4.30 | 10,754.30 | 3,933 | 42,296,661.90 |
| บ้านดู่ | 764 | 4.30 | 3,285.20 | 3,933 | 12,920,691.60 |
| แม่ข้าวต้ม | 20 | 4.30 | 86.00 | 3,933 | 338,238.00 |
| แม่จัน | 1,486 | 4.15 | 6,166.90 | 2,867 | 17,680,502.30 |
| จอมสวรรค์ | 55 | 4.15 | 228.25 | 2,867 | 654,392.75 |
| จันจว้า | 155 | 4.15 | 643.25 | 2,867 | 1,844,197.75 |
| จันจว้าใต้ | 120 | 4.15 | 498.00 | 2,867 | 1,427,766.00 |
| ป่าซาง | 954 | 4.15 | 3,959.10 | 2,867 | 11,350,739.70 |
| ศรีค้ำ | 202 | 4.15 | 838.30 | 2,867 | 2,403,406.10 |
| แม่สาย | 521 | 4.15 | 2,162.15 | 2,867 | 6,198,884.05 |
| โป่งงาม | 171 | 4.15 | 709.65 | 2,867 | 2,034,566.55 |
| โป่งผา | 260 | 4.15 | 1,079.00 | 2,867 | 3,093,493.00 |
| ห้วยไคร้ | 90 | 4.15 | 373.50 | 2,867 | 1,070,824.50 |

รูปที่ 4-5 แผนที่พื้นที่ปลูกสับปะรด จังหวัดอุดรดิตถ์ ปีการผลิต 2548

| | | |
|--|-----------|---------|
| เนื้อที่ปลูกทั้งหมด | 3,723 | ไร่ |
|  เหมาะสมปานกลาง | 209 | ไร่ |
|  ไม่มีความเหมาะสม | 3,514 | ไร่ |
| ผลผลิตเฉลี่ย | 5.62 | ตัน/ไร่ |
| ผลผลิตรวม | 20,907.19 | ตัน |



- สัญลักษณ์แผนที่**
-  ที่ตั้งอำเภอ
 - พื้นที่ปลูกสับปะรด**
 -  พื้นที่ปลูกตาเวีย
 -  พื้นที่อื่นๆ
 -  ถนน
 -  ขอบเขตตำบล
 -  ขอบเขตอำเภอ

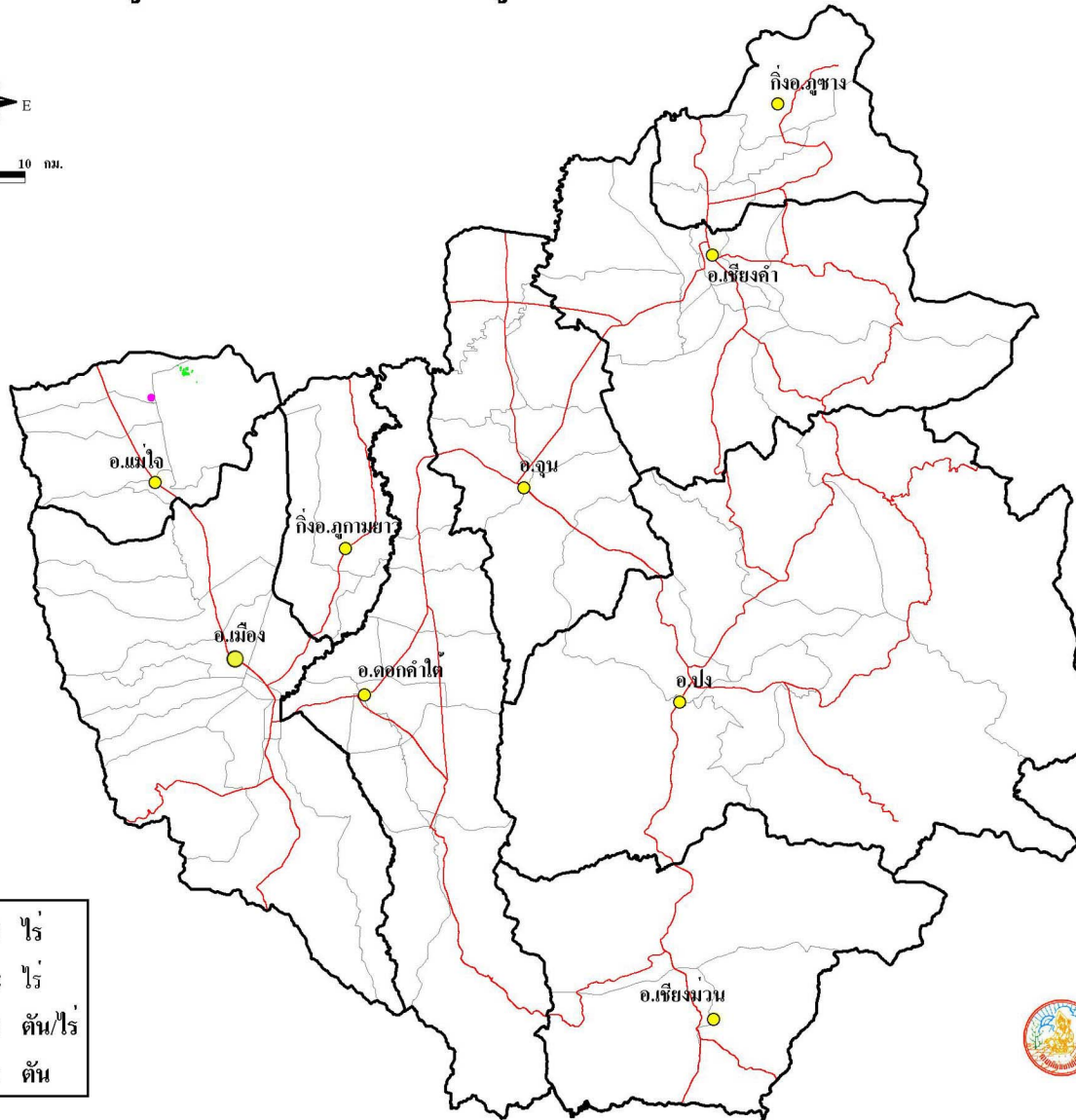
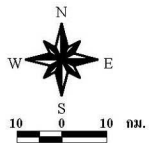


ส่วนวิเคราะห์สภาพการไ้ที่ดินที่ 2
 สำนักสำรวจดินและวางแผนการไ้ที่ดิน
 กรมพัฒนาที่ดิน
[http : \ www.ddd.go.th](http://www.ddd.go.th)

ตารางที่ 4 - 5 เนื้อที่ ผลผลิต ราคาและมูลค่าผลผลิตของสับปะรด รายตำบล จังหวัดอุดรดิตถ์ ปีการผลิต 2548

| อำเภอ / ตำบล | เนื้อที่ (ไร่) | ผลผลิตเฉลี่ย (ตัน/ไร่) | ผลผลิตรวม (ตัน) | ราคาผลผลิต (บาท/ตัน) | มูลค่าผลผลิต (บาท) |
|----------------|-------------------|---------------------------|--------------------|-------------------------|-----------------------|
| รวมทั้งจังหวัด | 3,723 | 5.62 | 20,907.19 | 3,722 | 77,825,232 |
| น้ำปาด | 3,615 | 5.61 | 20,293.75 | 3,722 | 75,540,168 |
| แสนตอ | 12 | 4.56 | 54.72 | 3,740 | 204,653 |
| น้ำไผ่ | 233 | 4.71 | 1,097.43 | 3,675 | 4,033,055 |
| ห้วยมุ่น | 3,370 | 5.68 | 19,141.60 | 3,725 | 71,302,460 |
| บ้านโคก | 108 | 5.68 | 613.44 | 3,725 | 2,285,064 |
| นาขุม | 74 | 5.68 | 420.32 | 3,725 | 1,565,692 |
| บ้านโคก | 13 | 5.68 | 73.84 | 3,725 | 275,054 |
| ม่วงเจ็ดต้น | 21 | 5.68 | 119.28 | 3,725 | 444,318 |

รูปที่ 4-6 แผนที่พื้นที่ปลูกสับปะรด จังหวัดพะเยา ปีการผลิต 2548



| | | |
|---------------------|--------|---------|
| เนื้อที่ปลูกทั้งหมด | 188 | ไร่ |
| ไม่มีความเหมาะสม | 188 | ไร่ |
| ผลผลิตเฉลี่ย | 4.48 | ตัน/ไร่ |
| ผลผลิตรวม | 842.40 | ตัน |

สัญลักษณ์แผนที่

- ที่ตั้งอำเภอ
- พื้นที่ปลูกสับปะรด
- พื้นที่ตัดตเวีย
- ถนน
- ขอบเขตตำบล
- ขอบเขตอำเภอ

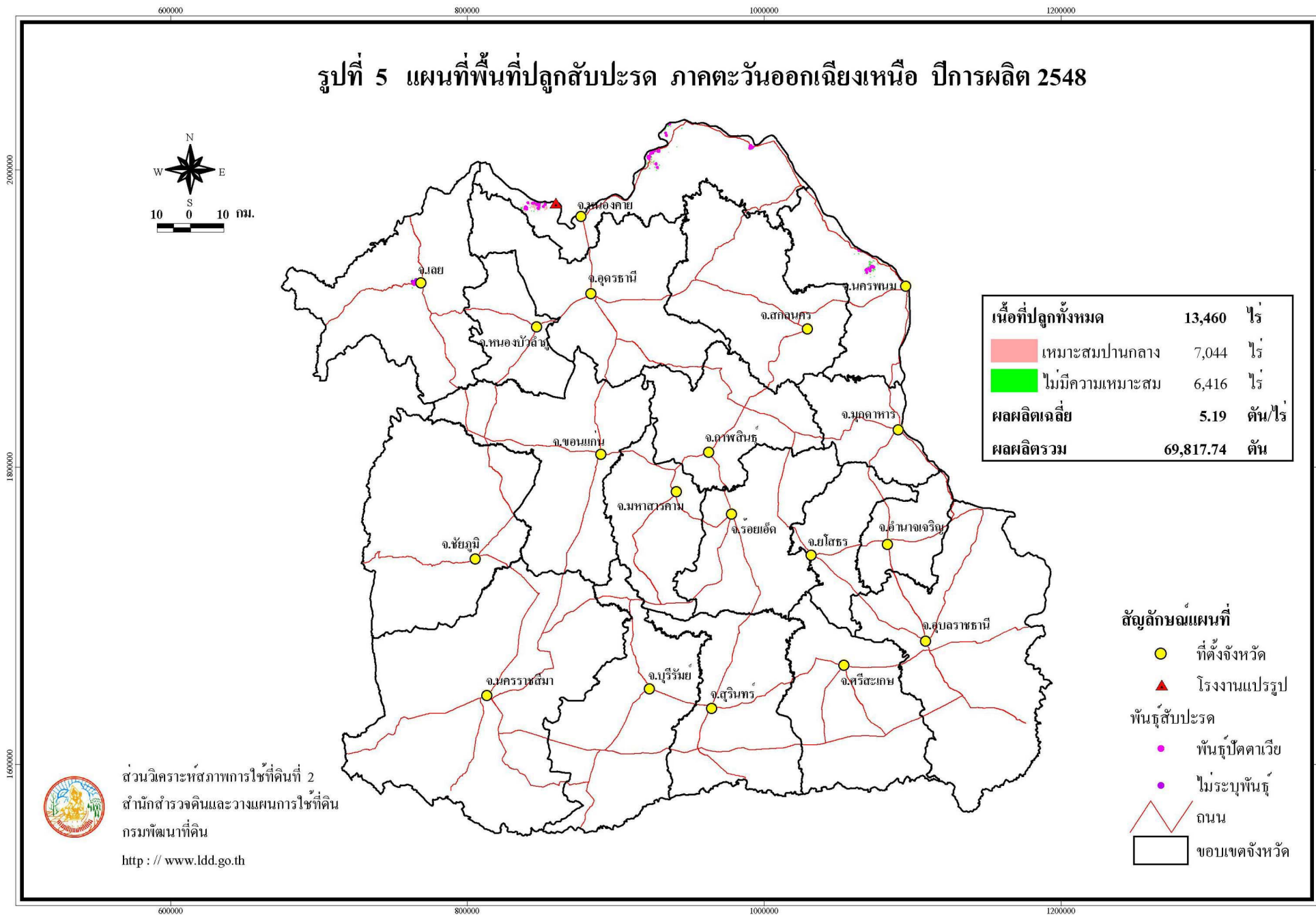


ส่วนวิเคราะห์สภาพการใช้ที่ดินที่ 2
 สำนักสำรวจดินและวางแผนการใช้ที่ดิน
 กรมพัฒนาที่ดิน
[http : \ www.ddd.go.th](http://www.ddd.go.th)

ตารางที่ 4 - 6 เนื้อที่ ผลผลิต ราคาและมูลค่าผลผลิตของสับปะรด รายตำบล จังหวัดพะเยา ปีการผลิต 2548

| อำเภอ / ตำบล | เนื้อที่ (ไร่) | ผลผลิตเฉลี่ย (ตัน/ไร่) | ผลผลิตรวม (ตัน) | ราคาผลผลิต (บาท/ตัน) | มูลค่าผลผลิต (บาท) |
|----------------|-------------------|---------------------------|--------------------|-------------------------|-----------------------|
| รวมทั้งจังหวัด | 188 | 4.48 | 842.40 | 3,843 | 3,237,200 |
| แม่ใจ | 188 | 4.48 | 842.40 | 3,843 | 3,237,200 |
| เจริญราษฎร์ | 3 | 4.30 | 12.90 | 3,933 | 50,736 |
| บ้านเหล่า | 165 | 4.30 | 709.50 | 3,933 | 2,790,464 |
| ป่าแฝก | 20 | 6.00 | 120.00 | 3,300 | 396,000 |

รูปที่ 5 แผนที่พื้นที่ปลูกสับปะรด ภาคตะวันออกเฉียงเหนือ ปีการผลิต 2548

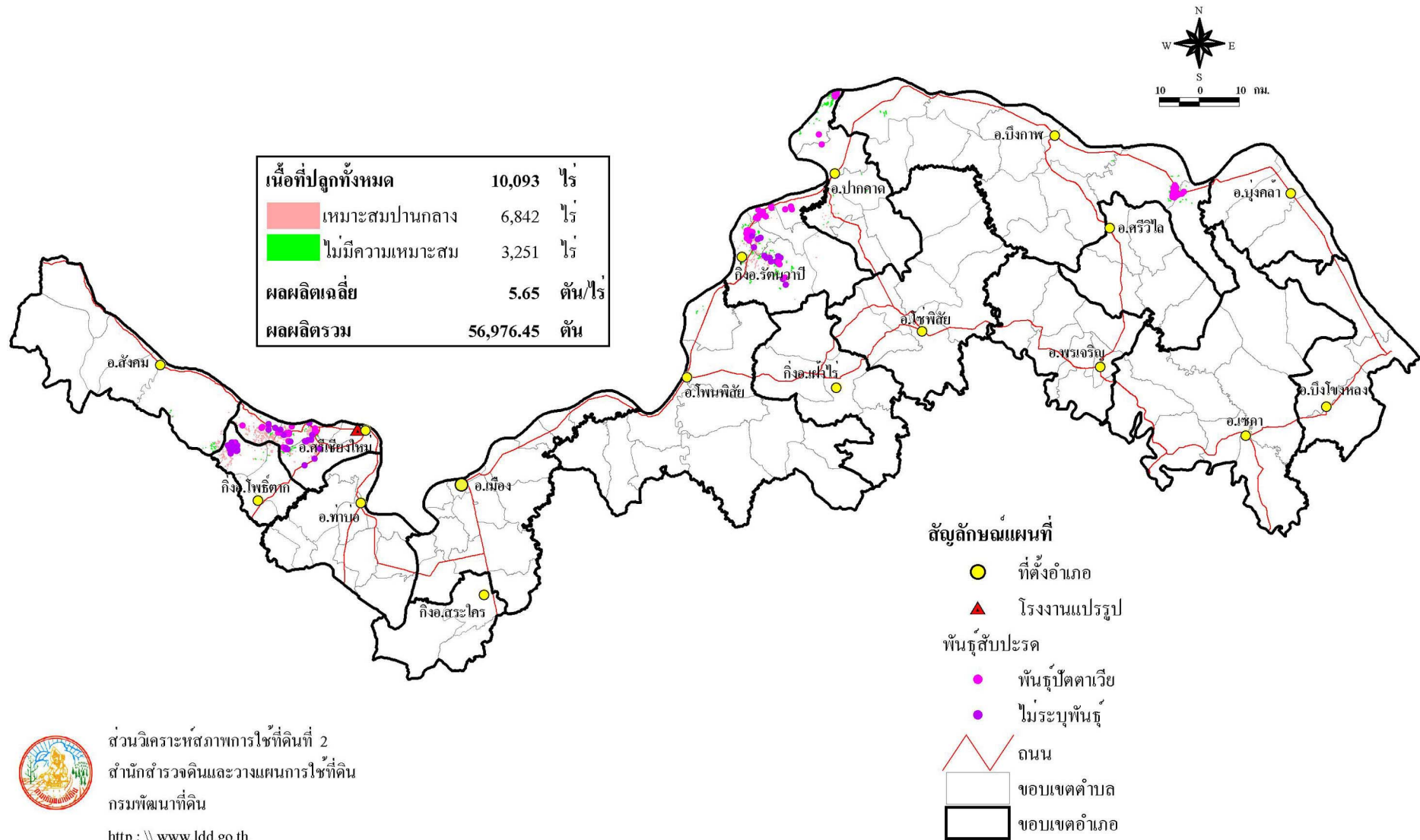


ส่วนวิเคราะห์สภาพการไ้ที่ดินที่ 2
 สำนักสำรวจดินและวางแผนการไ้ที่ดิน
 กรมพัฒนาที่ดิน
<http://www.ddd.go.th>

ตารางที่ 5 เนื้อที่ ผลผลิต ราคาและมูลค่าผลผลิตของสับปะรด รายจังหวัด ภาคตะวันออกเฉียงเหนือ
ปีการผลิต 2548

| จังหวัด | เนื้อที่ (ไร่) | ผลผลิตเฉลี่ย (ตัน/ไร่) | ผลผลิตรวม (ตัน) | ราคาผลผลิต (บาท/ตัน) | มูลค่าผลผลิต (บาท) |
|------------|---------------------|-----------------------------|----------------------|---------------------------|-------------------------|
| รวมทั้งภาค | 13,460 | 5.19 | 69,817.74 | 4,026 | 281,096,911 |
| หนองคาย | 10,093 | 5.65 | 56,976.45 | 4,102 | 233,719,066 |
| นครพนม | 2,400 | 3.95 | 9,468.77 | 3,576 | 33,864,030 |
| เลย | 967 | 3.49 | 3,372.52 | 4,007 | 13,513,815 |

รูปที่ 5-1 แผนที่พื้นที่ปลูกสับปะรด จังหวัดหนองคาย ปี 2548



ส่วนวิเคราะห์สภาพการใช้ที่ดินที่ 2
 สำนักสำรวจดินและวางแผนการใช้ที่ดิน
 กรมพัฒนาที่ดิน
[http : \ www.ldd.go.th](http://www.ldd.go.th)

ตารางที่ 5 - 1 เนื้อที่ ผลผลิต ราคาและมูลค่าผลผลิตของสับปะรด รายตำบล จังหวัดหนองคาย ปีการผลิต 2548

| อำเภอ / ตำบล | เนื้อที่ (ไร่) | ผลผลิตเฉลี่ย (ตัน/ไร่) | ผลผลิตรวม (ตัน) | ราคาผลผลิต (บาท/ตัน) | มูลค่าผลผลิต (บาท) |
|-----------------------|-------------------|---------------------------|--------------------|-------------------------|-----------------------|
| รวมทั้งจังหวัด | 10,093 | 5.65 | 56,976.45 | 4,102 | 233,719,066 |
| กิ่งอ.โพธิ์ตาก | 978 | 4.55 | 4,449.90 | 3,743 | 16,657,877 |
| ด้านศรีสุข | 732 | 4.55 | 3,330.60 | 3,567 | 11,880,250 |
| โพธิ์ตาก | 4 | 4.55 | 18.20 | 3,567 | 64,919 |
| โพนทอง | 242 | 4.55 | 1,101.10 | 4,280 | 4,712,708 |
| กิ่งอ.รัตนวาปี | 3,050 | 4.20 | 12,824.87 | 4,160 | 53,351,460 |
| นาทับไฮ | 16 | 3.01 | 48.16 | 4,160 | 200,346 |
| บ้านด่อน | 37 | 3.26 | 120.62 | 4,160 | 501,779 |
| พระบาทนาสิงห์ | 1,526 | 3.01 | 4,593.26 | 4,160 | 19,107,962 |
| โพนแพง | 348 | 5.84 | 2,032.32 | 4,160 | 8,454,451 |
| รัตนวาปี | 1,123 | 5.37 | 6,030.51 | 4,160 | 25,086,922 |
| บึงกาฬ | 374 | 7.35 | 2,749.28 | 4,160 | 11,437,005 |
| โคกก่อง | 232 | 7.28 | 1,688.96 | 4,160 | 7,026,074 |
| ชัยพร | 49 | 7.28 | 356.72 | 4,160 | 1,483,955 |
| บึงกาฬ | 10 | 7.28 | 72.80 | 4,160 | 302,848 |
| หอค้า | 83 | 7.60 | 630.80 | 4,160 | 2,624,128 |
| ปากคาด | 709 | 7.60 | 5,388.40 | 4,160 | 22,415,744 |
| นาแก้ง | 550 | 7.60 | 4,180.00 | 4,160 | 17,388,800 |
| นาดง | 124 | 7.60 | 942.40 | 4,160 | 3,920,384 |
| โนนศิลา | 35 | 7.60 | 266.00 | 4,160 | 1,106,560 |
| โพนพิสัย | 36 | 3.01 | 108.36 | 4,160 | 450,778 |
| กุดบง | 36 | 3.01 | 108.36 | 4,160 | 450,778 |
| ศรีเชียงใหม่ | 4,582 | 6.50 | 29,799.44 | 4,135 | 123,223,607 |
| บ้านหม้อ | 1,419 | 6.75 | 9,578.25 | 4,280 | 40,994,910 |
| พระพุทธบาท | 1,676 | 4.71 | 7,893.96 | 3,733 | 29,468,153 |
| หนองปลาปาก | 1,487 | 8.29 | 12,327.23 | 4,280 | 52,760,544 |
| สังคม | 364 | 4.55 | 1,656.20 | 3,733 | 6,182,595 |
| ผาดั้ง | 364 | 4.55 | 1,656.20 | 3,733 | 6,182,595 |

รูปที่ 5-2 แผนที่พื้นที่ปลูกสับปะรด จังหวัดนครพนม ปีการผลิต 2548

2000000

1960000

1920000

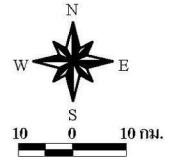
1880000

2000000

1960000

1920000

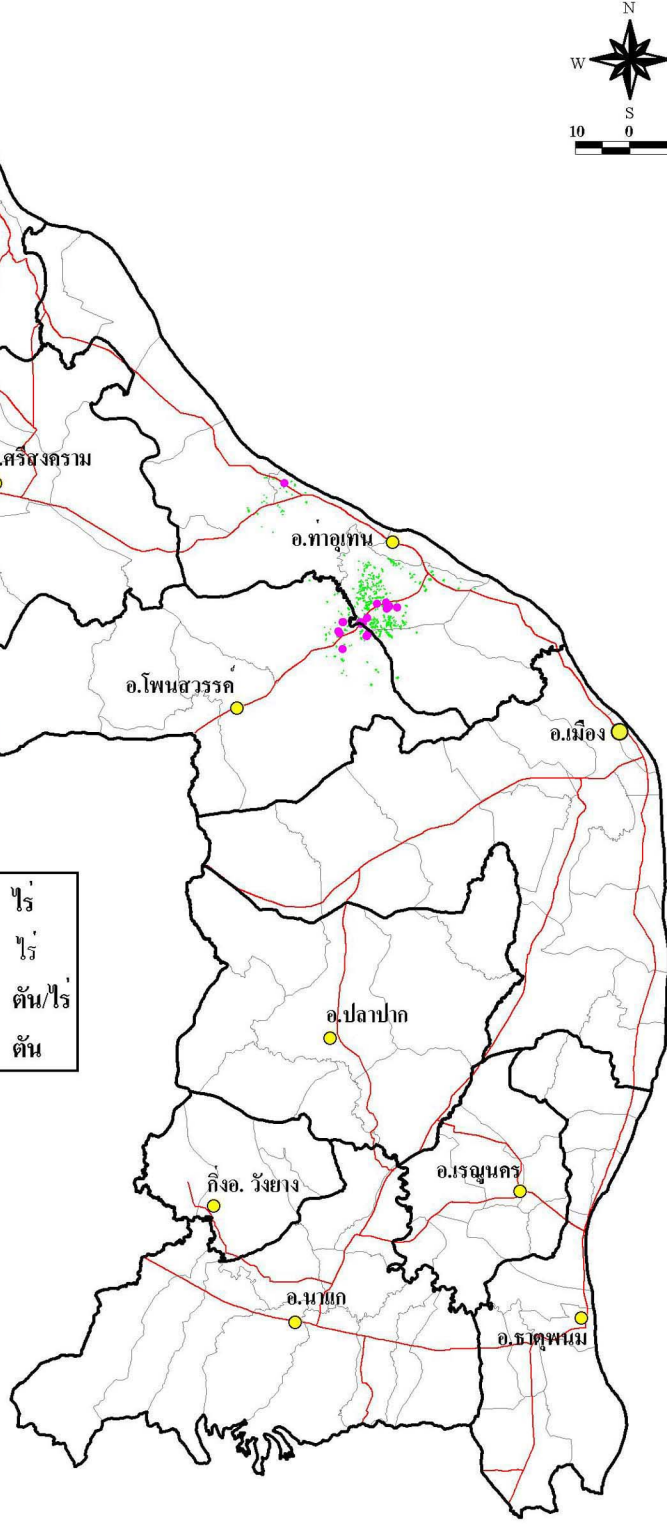
1880000



| | | |
|---------------------------------|----------|---------|
| เนื้อที่ปลูกทั้งหมด | 2,400 | ไร่ |
| เนื้อที่ปลูกที่ไม่มีความเหมาะสม | 2,400 | ไร่ |
| ผลผลิตเฉลี่ย | 3.95 | ตัน/ไร่ |
| ผลผลิตรวม | 9,468.77 | ตัน |

สัญลักษณ์แผนที่

- ที่ตั้งอำเภอ
- พื้นที่ปลูกสับปะรด
 - พื้นที่ปลูกตาเวีย
 - ถนน
 - ขอบเขตตำบล
 - ขอบเขตอำเภอ



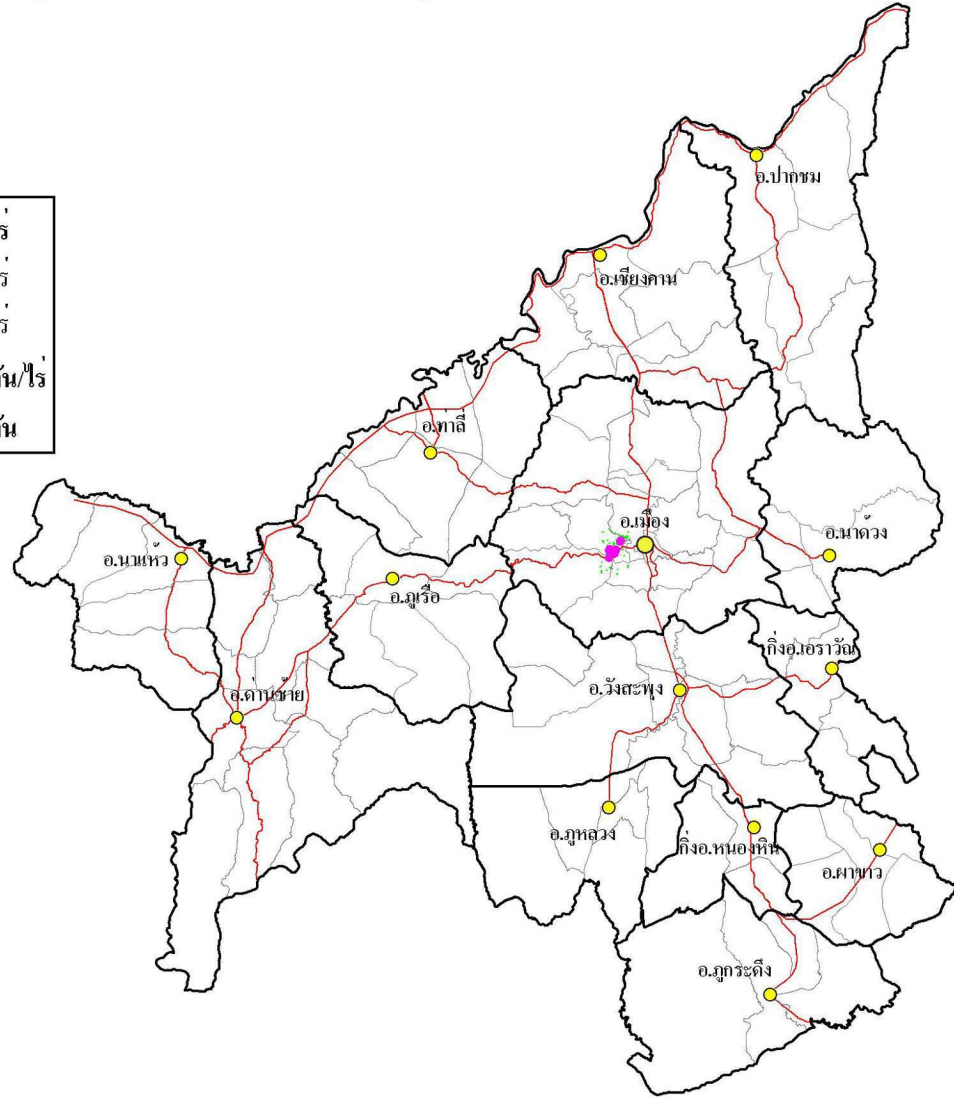
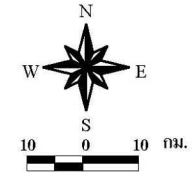
ส่วนวิเคราะห์สภาพการใช้น้ำที่ดินที่ 2
 สำนักสำรวจดินและวางแผนการใช้น้ำที่ดิน
 กรมพัฒนาที่ดิน
[http : \ www.ddd.go.th](http://www.ddd.go.th)

ตารางที่ 5 - 2 เนื้อที่ ผลผลิต ราคาและมูลค่าผลผลิตของสับปะรด รายตำบล จังหวัดนครพนม ปีการผลิต 2548

| อำเภอ / ตำบล | เนื้อที่ (ไร่) | ผลผลิตเฉลี่ย (ตัน/ไร่) | ผลผลิตรวม (ตัน) | ราคาผลผลิต (บาท/ตัน) | มูลค่าผลผลิต (บาท) |
|-----------------------|-------------------|---------------------------|--------------------|-------------------------|-----------------------|
| รวมทั้งจังหวัด | 2,400 | 3.95 | 9,468.77 | 3,576 | 33,864,030 |
| ท่าอุเทน | 2,005 | 4.01 | 8,032.19 | 3,603 | 28,938,355 |
| ไชยบุรี | 54 | 3.78 | 204.12 | 3,300 | 673,596 |
| ท่าจำปา | 119 | 3.78 | 449.82 | 3,300 | 1,484,406 |
| โนนตาล | 1,670 | 4.03 | 6,730.10 | 3,663 | 24,652,356 |
| รามราช | 157 | 4.00 | 628.00 | 3,271 | 2,054,188 |
| เวินพระบาท | 5 | 4.03 | 20.15 | 3,663 | 73,809 |
| โพนสวรรค์ | 395 | 3.64 | 1,436.58 | 3,429 | 4,925,675 |
| นาขมื่น | 202 | 3.29 | 664.58 | 3,612 | 2,400,463 |
| โพนสวรรค์ | 193 | 4.00 | 772.00 | 3,271 | 2,525,212 |

รูปที่ 5-3 แผนที่พื้นที่ปลูกสับปะรด จังหวัดเลย ปีการผลิต 2548

| | |
|---------------------|--------------|
| เนื้อที่ปลูกทั้งหมด | 967 ไร่ |
| เหมาะสมปานกลาง | 202 ไร่ |
| ไม่มีความเหมาะสม | 765 ไร่ |
| ผลผลิตเฉลี่ย | 3.49 ตัน/ไร่ |
| ผลผลิตรวม | 3,372.52 ตัน |



- สัญลักษณ์แผนที่
- ที่ตั้งอำเภอ
 - พื้นที่สับปะรด
 - พื้นที่ป่าดงดิบ
 - ถนน
 - ขอบเขตตำบล
 - ขอบเขตอำเภอ

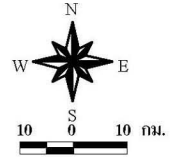


ส่วนวิเคราะห์สภาพการใช้ที่ดินที่ 2
 สำนักสำรวจดินและวางแผนการใช้ที่ดิน
 กรมพัฒนาที่ดิน
[http : \ www.ddd.go.th](http://www.ddd.go.th)

ตารางที่ 5 - 3 เนื้อที่ ผลผลิต ราคาและมูลค่าผลผลิตของสับปะรด รายตำบล จังหวัดเลย ปีการผลิต 2548

| อำเภอ / ตำบล | เนื้อที่ (ไร่) | ผลผลิตเฉลี่ย (ตัน/ไร่) | ผลผลิตรวม (ตัน) | ราคาผลผลิต (บาท/ตัน) | มูลค่าผลผลิต (บาท) |
|----------------|-------------------|---------------------------|--------------------|-------------------------|-----------------------|
| รวมทั้งจังหวัด | 967 | 3.49 | 3,372.52 | 4,007 | 13,513,815 |
| เมือง | 967 | 3.49 | 3,372.52 | 4,007 | 13,513,815 |
| นาอาน | 57 | 4.88 | 278.16 | 4,500 | 1,251,720 |
| น้ำหมาน | 593 | 3.24 | 1,921.32 | 3,875 | 7,445,115 |
| เมือง | 228 | 3.24 | 738.72 | 3,875 | 2,862,540 |
| เสียว | 89 | 4.88 | 434.32 | 4,500 | 1,954,440 |

รูปที่ 6 แผนที่พื้นที่ปลูกสับปะรด ภาคใต้ ปีการผลิต 2548



000000

000000

000000

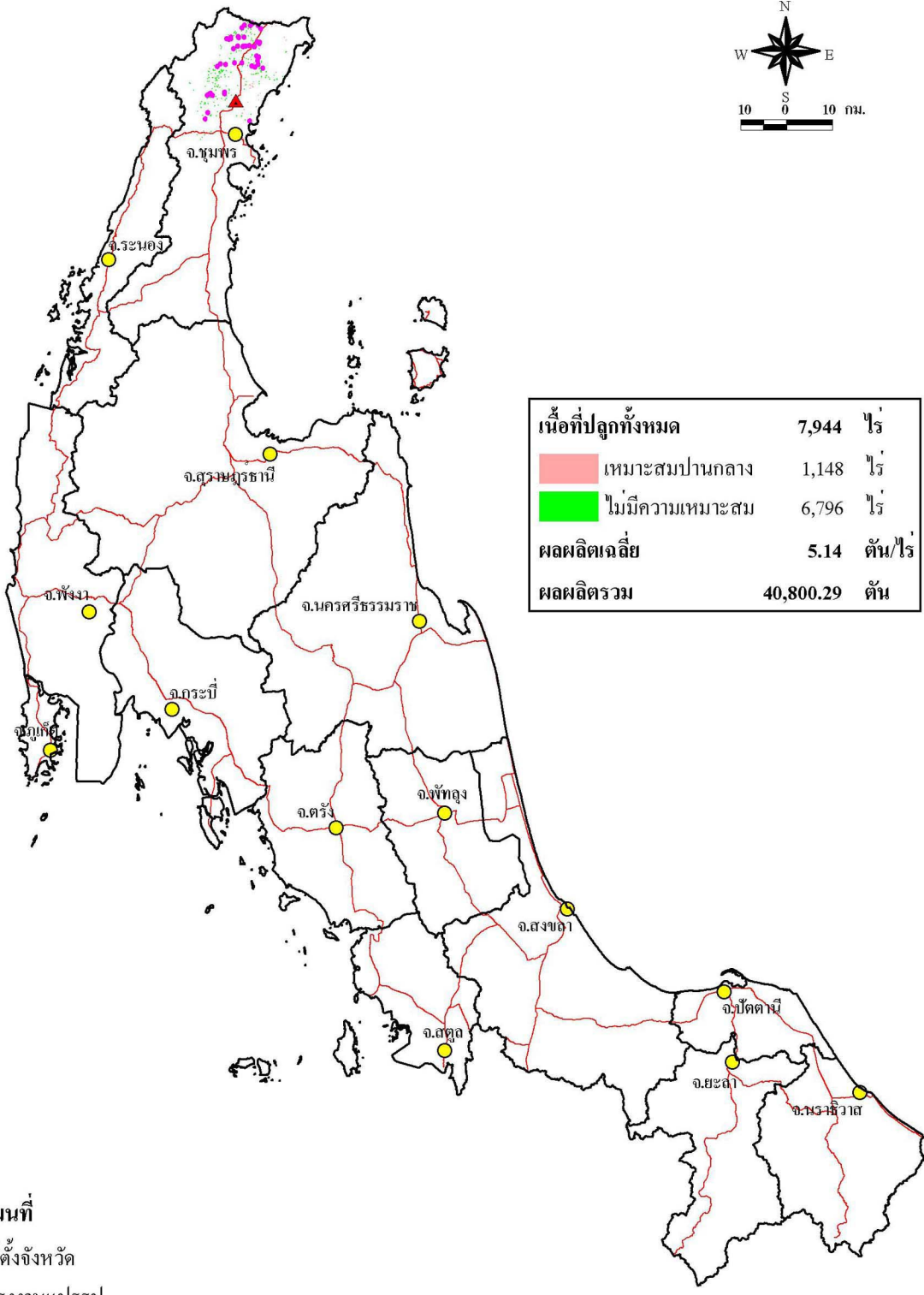
000000

1200000

1000000

800000

600000



- สัญลักษณ์แผนที่**
- ที่ตั้งจังหวัด
 - ▲ โรงงานแปรรูป
- พื้นที่ปลูกสับปะรด**
- พื้นที่ปัตตานี
 - ถนน
 - ขอบเขตจังหวัด



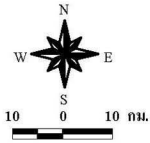
ส่วนวิเคราะห์สภาพการใช้ที่ดินที่ 2
สำนักสำรวจดินและวางแผนการใช้ที่ดิน
กรมพัฒนาที่ดิน
<http://www.ddd.go.th>

ตารางที่ 6 เนื้อที่ ผลผลิต ราคาและมูลค่าผลผลิตของสับปะรด รายจังหวัด ภาคใต้ ปีการผลิต 2548

| จังหวัด | เนื้อที่ (ไร่) | ผลผลิตเฉลี่ย (ตัน/ไร่) | ผลผลิตรวม (ตัน) | ราคาผลผลิต (บาท/ตัน) | มูลค่าผลผลิต (บาท) |
|------------|---------------------|-----------------------------|----------------------|---------------------------|-------------------------|
| รวมทั้งภาค | 7,944 | 5.14 | 40,800.29 | 3,586 | 146,291,959 |
| ชุมพร | 7,944 | 5.14 | 40,800.29 | 3,586 | 146,291,959 |

รูปที่ 6 - 1 แผนที่พื้นที่ปลูกสับปะรด จังหวัดชุมพร ปีการผลิต 2548

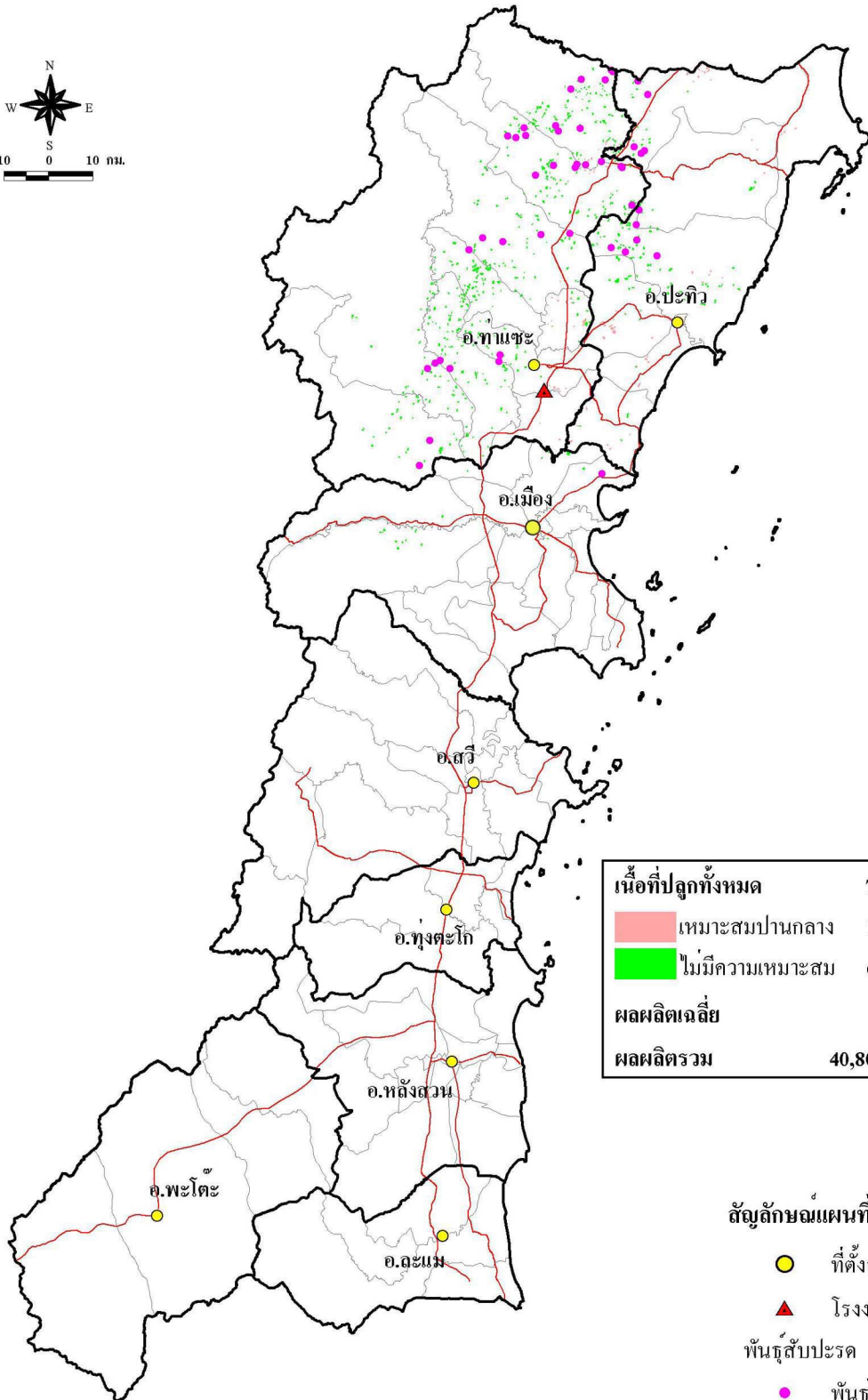
1200000



1160000

1120000

1080000



| | | |
|---------------------|-----------|---------|
| เนื้อที่ปลูกทั้งหมด | 7,944 | ไร่ |
| เหมาะสมปานกลาง | 1,148 | ไร่ |
| ไม่มีความเหมาะสม | 6,796 | ไร่ |
| ผลผลิตเฉลี่ย | 5.14 | ตัน/ไร่ |
| ผลผลิตรวม | 40,800.29 | ตัน |

สัญลักษณ์แผนที่

- ที่ตั้งอำเภอ
- โรงงานแปรรูป
- พื้นที่ปลูกสับปะรด
 - พื้นที่ปลูกตาเวีย
 - ถนน
 - ขอบเขตตำบล
 - ขอบเขตอำเภอ



ส่วนวิเคราะห์สภาพการใช้ที่ดินที่ 2
 สำนักสำรวจดินและวางแผนการใช้ที่ดิน
 กรมพัฒนาที่ดิน

http : \ www.ldd.go.th

1200000

1160000

1120000

1080000

ตารางที่ 6 - 1 เนื้อที่ ผลผลิต ราคาและมูลค่าผลผลิตของสับปะรด รายตำบล จังหวัดชุมพร ปีการผลิต 2548

| อำเภอ / ตำบล | เนื้อที่ (ไร่) | ผลผลิตเฉลี่ย (ตัน/ไร่) | ผลผลิตรวม (ตัน) | ราคาผลผลิต (บาท/ตัน) | มูลค่าผลผลิต (บาท) |
|-----------------------|-------------------|---------------------------|--------------------|-------------------------|-----------------------|
| รวมทั้งจังหวัด | 7,944 | 5.14 | 40,800.29 | 3,586 | 146,291,959 |
| ท่าแซะ | 5,476 | 4.77 | 26,101.62 | 3,563 | 93,000,336 |
| คูริง | 683 | 5.54 | 3,783.82 | 3,500 | 13,243,370 |
| ทรัพย์อนันต์ | 283 | 5.45 | 1,542.35 | 3,500 | 5,398,225 |
| ท่าข้าม | 706 | 2.23 | 1,574.38 | 3,700 | 5,825,206 |
| ท่าแซะ | 350 | 3.00 | 1,050.00 | 3,700 | 3,885,000 |
| นากระดาม | 32 | 3.00 | 96.00 | 3,700 | 355,200 |
| รับร่อ | 494 | 4.20 | 2,074.80 | 4,050 | 8,402,940 |
| สลุย | 1,042 | 5.36 | 5,585.12 | 3,464 | 19,346,856 |
| สองพี่น้อง | 973 | 5.26 | 5,117.98 | 3,390 | 17,349,952 |
| หงษ์เจริญ | 589 | 5.45 | 3,210.05 | 3,500 | 11,235,175 |
| หินแก้ว | 324 | 6.38 | 2,067.12 | 3,850 | 7,958,412 |
| ปะทิว | 2,224 | 6.05 | 13,459.48 | 3,612 | 48,619,004 |
| เขาไชยราช | 417 | 5.55 | 2,314.35 | 3,300 | 7,637,355 |
| ชุมโค | 826 | 6.76 | 5,583.76 | 3,800 | 21,218,288 |
| คอนยาง | 162 | 6.76 | 1,095.12 | 3,800 | 4,161,456 |
| ทะเลทรัพย์ | 567 | 5.45 | 3,090.15 | 3,500 | 10,815,525 |
| บางสน | 100 | 5.45 | 545.00 | 3,500 | 1,907,500 |
| ปากคลอง | 27 | 5.55 | 149.85 | 3,300 | 494,505 |
| สะพลี | 125 | 5.45 | 681.25 | 3,500 | 2,384,375 |
| เมือง | 244 | 5.08 | 1,239.19 | 3,771 | 4,672,619 |
| นาชะอัง | 25 | 5.45 | 136.25 | 3,500 | 476,875 |
| บางลึก | 79 | 3.00 | 237.00 | 3,700 | 876,900 |
| บางหมาก | 7 | 5.45 | 38.15 | 3,500 | 133,525 |
| บ้านนา | 107 | 6.38 | 682.66 | 3,850 | 2,628,241 |
| วังใหม่ | 21 | 6.38 | 133.98 | 3,850 | 515,823 |
| หาดพันไกร | 5 | 2.23 | 11.15 | 3,700 | 41,255 |

บรรณานุกรม

คณาจารย์ภาควิชาพืชไร่นา 2542, **พืชเศรษฐกิจ** ภาควิชาพืชไร่นา คณะเกษตร มหาวิทยาลัย
เกษตรศาสตร์ กรุงเทพฯ 471 หน้า

สำนักงานเศรษฐกิจการเกษตร 2546 , **วารสารพยากรณ์ผลผลิตการเกษตร สับประรดปีเพาะปลูก
2546/47** ประจำเดือนมิถุนายน 2546 ปีที่ 18 ฉบับที่ 2

www.oae.go.th/newsinfo

www.doae.go.th

เสาวนีย์ ประจันศรี และคณะ 2547, **เขตการใช้ที่ดินพืชเศรษฐกิจสับประรดรายพันธุ์** เอกสารวิชาการ
เลขที่ 07/06/47 ส่วนวางแผนการใช้ที่ดินที่ 1 สำนักสำรวจดินและวางแผนการใช้ที่ดิน กรม
พัฒนาที่ดิน กระทรวงเกษตรและ สหกรณ์

ภาคผนวก

ภาคผนวกที่ 1

พื้นที่ชั้นความเหมาะสมของดินในพื้นที่ปลูกสับปะรด

จากแผนที่จำแนกความเหมาะสมของดิน สำหรับพืชเศรษฐกิจของประเทศไทย ซึ่งกรมพัฒนาที่ดิน ได้จัดทำไว้ โดยพิจารณาคุณสมบัติต่างๆ ของดิน ทั้งทางกายภาพและทางเคมีรวมถึงสภาพแวดล้อมบางประการที่มีผลต่อการเจริญเติบโต หรือมีผลกระทบต่อผลผลิตของพืชปลูก ซึ่งข้อมูลดังกล่าวได้จากการสำรวจตรวจสอบในภาคสนาม และห้องปฏิบัติการทางเคมีของดิน ทั้งนี้เพื่อใช้ในการประเมินศักยภาพของดินที่ใช้ปลูกพืชเศรษฐกิจแต่ละชนิดว่ามีความเหมาะสมอยู่ในระดับใด มีข้อจำกัดใดบ้างที่มีผลต่อการเจริญเติบโตของพืชปลูกและมีความรุนแรงเพียงใด ทั้งนี้เพื่อจะได้ใช้เป็นข้อมูลเบื้องต้นในการแก้ไขปัญหาที่นอย่างถูกต้อง โดยมีบรรทัดฐานที่นำมาพิจารณาเพื่อจำแนกความเหมาะสมของดิน ดังนี้

1) คุณสมบัติของดิน รวมถึงสภาพแวดล้อมบางประการที่ถือว่าเป็นลักษณะถาวร ยากต่อการเปลี่ยนแปลงและสามารถตรวจสอบได้ โดยนำมาพิจารณาแบ่งออกเป็นหมวดหมู่ ตามข้อจำกัดที่มีผลต่อการเจริญเติบโต หรือมีผลกระทบต่อผลผลิตของพืชปลูก เช่น สภาพพื้นที่ (topography) เนื้อดิน (texture) ความเค็มของดิน (salinity) การระบายของน้ำ (drainage) ความเสี่ยงต่อการขาดแคลนน้ำ (risk of water shortage) ความอุดมสมบูรณ์ของดิน (fertility) ความเป็นกรดของดิน (acidity) เป็นต้น

2) จำแนกตามความรุนแรงของข้อจำกัด หรืออัตราเสี่ยงต่อความเสียหายถ้านำมาปลูกพืช

3) ชั้นความเหมาะสมของดิน ไม่ใช่ตัวชี้วัดถึงอัตราการให้ผลผลิตของพืช ทั้งนี้เพราะปัจจัยการผลิตอื่นๆ ที่เกี่ยวข้อง เช่น การจัดการ พันธุ์พืช โรค แมลง และสภาพภูมิอากาศ เป็นต้น

4) การจำแนกความเหมาะสมของดิน จะถือหลักของฤดูกาลปลูกพืชปกติในฤดูฝน ดังนั้นสภาพดินที่จะพิจารณาควรเป็นสภาพดินในช่วงฤดูเพาะปลูกปกติ (ฤดูฝน)

5) ดินแต่ละชนิด ไม่จำเป็นต้องอยู่ในชั้นความเหมาะสมใดตลอดไป เพราะถ้ามีการแก้ไขเป็นการถาวร อาจมีการเปลี่ยนแปลงชั้นความเหมาะสมได้ เช่น การทำคันดินเพื่อป้องกันการกัดกร่อนของดิน การยกทรงเพื่อแก้ไขการระบายน้ำของดิน เป็นต้น

6) ข้อจำกัดต่างๆ (limitation) ที่นำมาพิจารณาจำแนกความเหมาะสมของดิน สำหรับพืชปลูกแต่ละชนิดอาจมีการเปลี่ยนแปลงได้ ถ้ามีข้อมูลเกี่ยวกับดินมากขึ้น หรือมีวิทยาการทางด้านการเกษตรเปลี่ยนแปลงไป

7) สภาพทางเศรษฐกิจ สังคม และการคมนาคม มิได้นำมาไว้เป็นบรรทัดฐานในการจำแนกความเหมาะสมของดิน

จากหลักการและบรรทัดฐานดังกล่าว สามารถนำมาจัดทำแผนที่ชั้นความเหมาะสมของดิน สำหรับพืชเศรษฐกิจแต่ละชนิดเป็นรายจังหวัดต่อไป

หลักเกณฑ์การจำแนกชั้นความเหมาะสมของดิน สำหรับการปลูกสับปะรด

จากหลักเกณฑ์การจำแนกความเหมาะสมของดินสำหรับพืชเศรษฐกิจ กรมพัฒนาที่ดินได้จำแนกชั้นความเหมาะสมของดิน จากแผนที่กลุ่มชุดดินสำหรับการปลูกสับปะรดมี 3 ชั้น ดังนี้

- ชั้นดินที่มีความเหมาะสม (1)
- ชั้นดินที่ไม่ค่อยเหมาะสม (2)
- ชั้นดินที่ไม่เหมาะสม (3)

ซึ่งแต่ละชั้นความเหมาะสมได้มีการจำแนกเป็นชั้นย่อย ตามระดับความรุนแรงของข้อจำกัด ดังนี้ (รายละเอียดศึกษาได้จาก “คู่มือการจำแนกความเหมาะสมของดินสำหรับพืชเศรษฐกิจของประเทศไทย” เอกสารวิชาการฉบับที่ 453 โดยกรมพัฒนาที่ดิน)

- (1) สภาพพื้นที่ (topography : t)
- (2) เนื้อดิน (texture : s)
- (3) ชั้นดินที่มีการชะล้างรุนแรง (albic horizon : b)
- (4) ความลึกที่พบก้อนกรวด ซึ่งมีปริมาณมากกว่า 60 เปอร์เซ็นต์โดยปริมาตร (depth to consolidated layer : c)
- (5) ความลึกที่พบก้อนกรวด 35 - 60 เปอร์เซ็นต์โดยปริมาตร (depth to gravelly layer : g)
- (6) หินพื้นผิว (rockiness : r)
- (7) ก้อนหินผิว (stoniness : z)
- (8) ความเค็มของดิน (salinity : x)
- (9) การระบายน้ำของดิน (drainage : d)
- (10) อันตรายจากการถูกน้ำท่วม (flooding : f)
- (11) อันตรายจากน้ำแช่ขัง (water logging : w)
- (12) ความเสี่ยงต่อการขาดแคลนน้ำ (risk of water shortage : m)
- (13) ความอุดมสมบูรณ์ของดิน (nutrient status : n)
- (14) ความเป็นกรดของดิน (acidity : a)
- (15) ความเป็นด่างของดิน (alkalinity : k)
- (16) ความลึกที่พบชั้นกรดกำมะถัน (depth to acid sulfate layer : j)
- (17) การกร่อนของดิน (erosion : e)
- (18) ความหนาของชั้นวัสดุอินทรีย์ (thickness of organic soil material : o)

ภาคผนวกที่ 2 ข้อมูลทั่วไปของสับปะรด

1. สภาพพื้นที่และคุณสมบัติของดิน

1.1 **สภาพพื้นที่** ปกติสับปะรดชอบพื้นที่สูงจากระดับน้ำทะเลไม่เกิน 600 เมตร พื้นที่ปลูกสับปะรดควรเป็นพื้นที่ราบหรือดอน ไม่มีน้ำท่วมขัง มีความลาดเอียงไม่เกิน 5 – 10 เปอร์เซ็นต์ นอกจากนี้พื้นที่ปลูกสับปะรดควรมีการคมนาคมสะดวก ไม่ไกลจากโรงงานแปรรูปหรือแหล่งรับซื้อมากนัก

1.2 **คุณสมบัติของดิน** สับปะรดเป็นพืชที่สามารถเจริญเติบโตได้ดีในดินแทบทุกชนิดที่ระบายน้ำดี มีความเป็นกรดเล็กน้อย เช่น ดินร่วน ดินร่วนปนทราย ดินปนลูกรัง ดินทรายชายทะเล ซึ่งมีความเป็นกรดหรือค่า pH อยู่ระหว่าง 4.5 – 5.5

2. สภาพภูมิอากาศ

2.1 **ปริมาณน้ำฝน** ปกติสับปะรดเป็นพืชที่มีความทนทานต่อความแห้งแล้งได้ดี เนื่องจากมีลักษณะ รูปร่างของผล การเรียงตัวของใบ การมีเนื้อเยื่อเก็บน้ำสำรองไว้ใช้ในเวลาที่ขาดแคลน เป็นต้น ซึ่งสิ่งต่างๆเหล่านี้จะทำให้สับปะรดมีการคายน้ำน้อย มีประสิทธิภาพในการใช้น้ำสูง ถึงแม้ว่าสับปะรดจะเป็นพืชที่มีความทนทานต่อความแห้งแล้งได้ดี แต่การขาดน้ำเป็นระยะเวลานานจะทำให้การเจริญเติบโตของสับปะรดชะงักลงทำให้ผลมีขนาดเล็ก มีผลต่อปริมาณและคุณภาพของสับปะรด ปริมาณน้ำฝนที่เหมาะสมต่อการเจริญเติบโตของสับปะรดควรอยู่ในช่วงระหว่าง 1,000 – 1,500 มิลลิเมตรต่อปี

2.2 **อุณหภูมิ** เป็นปัจจัยที่สำคัญที่สุดที่มีอิทธิพลต่อการเจริญเติบโต การให้ผลผลิตและคุณภาพของผลผลิตสับปะรด นอกจากนี้ยังเป็นปัจจัยที่กำหนดว่าพื้นที่ใดมีความเหมาะสมต่อการปลูกสับปะรดบ้าง สับปะรดสามารถเจริญเติบโตและให้ผลผลิตได้ดีในสภาพอากาศค่อนข้างร้อน อุณหภูมิที่เหมาะสมต่อการปลูกสับปะรด อยู่ในช่วงระหว่าง 23.9 – 29.4 องศาเซลเซียส แต่ถ้าอุณหภูมิต่ำกว่า 20 องศาเซลเซียส ทำให้สับปะรดชะงักการเจริญเติบโต เช่น ทางภาคเหนือของประเทศไทยจะเป็นอุปสรรคอย่างมากต่อการปลูกสับปะรด และในขณะเดียวกันถ้ามีอุณหภูมิและแสงแดดจัดเกินไปจนเกือบถึง 50 องศาเซลเซียส จะส่งผลให้ใบและผลเกิดอาการไหม้ได้

3. ฤดูปลูกและการเก็บเกี่ยว

ประเทศไทยสามารถปลูกสับปะรดได้เกือบตลอดทั้งปี กรณีที่มีฝนตกติดต่อกันหลายวัน ปกติจะปลูกในเดือนมกราคมถึงเมษายน สำหรับการปลูกเพื่อส่งโรงงานอุตสาหกรรมควรเพิ่มจำนวนหน่อพันธุ์ให้มากขึ้นเพื่อไม่ให้ผลใหญ่เกินไป ปกติใช้หน่อพันธุ์ประมาณ 12,000 – 13,000 หน่อต่อไร่

การเก็บเกี่ยว โดยภาพรวมจะมี 2 ช่วงคือ สับปะรดปี ซึ่งเป็นช่วงที่สับปะรดออกมากที่สุดของปีคือเดือนเมษายนถึงมิถุนายน และช่วงสับปะรดทวาย ในเดือนตุลาคมถึงธันวาคม

4. พันธุ์และลักษณะประจำพันธุ์

พันธุ์ที่นิยมปลูกในประเทศไทยแบ่งออกได้ 5 พันธุ์ ดังนี้คือ

1. **พันธุ์ปัตตาเวีย** รู้จักแพร่หลายในนามส้มประดศรียา และชื่ออื่นๆเช่นปราณบุรี สามร้อยยอด ปลูกกันมากเพื่อส่งโรงงานอุตสาหกรรม แหล่งปลูกที่สำคัญคือ จังหวัดประจวบคีรีขันธ์ ชลบุรี เพชรบุรี และจังหวัดลำปาง ปลูกกันทั่วไปเพื่อขายผลสด เพราะมีรสหวานฉ่ำและมีน้ำมาก

ลักษณะทั่วไปคือ มีใบสีเขียวเข้มเป็นร่องตรงกลางใบ ผิวใบด้านบนเป็นมันเงา ใต้ใบมีสีออกเทาเงิน ตรงบริเวณกลางใบมักมีสีแดงอมน้ำตาล ขอบใบเรียบมีหนามเล็กน้อยบริเวณปลายใบ กลีบดอกสีม่วงอมน้ำเงิน ผลมีขนาดและรูปร่างต่างกันไป น้ำหนักผลอยู่ระหว่าง 2 – 6 กิโลกรัม แต่โดยทั่วไปมีน้ำหนักประมาณ 2.5 กิโลกรัม เปลือกผลดิบสีเขียวคล้ำ เมื่อแก่จัดจะเปลี่ยนเป็นสีเหลืองอมส้มทางด้านล่างของผลประมาณครึ่งผล ก้านผลสั้นมีได้ใหญ่ เนื้อเหลืองอ่อน แต่จะเปลี่ยนเป็นสีเข้มในฤดูร้อน รสชาติดี

2. **พันธุ์อินทรีชิต** เป็นพันธุ์พื้นเมืองที่เก่าแก่ที่สุด แหล่งปลูกที่สำคัญได้แก่ จังหวัดฉะเชิงเทรา

ลักษณะทั่วไปคือ ขอบใบมีหนามแหลม รูปร่างโค้งงอสีน้ำตาลอมแดง ใบสีเขียวอ่อนไม่เป็นมัน ขอบใบทั้งสองข้างมีแถบสีแดงอมน้ำตาลตามแนวยาวใต้ใบจะมีสีเขียวออกขาวและมีขาวออกสีน้ำเงิน กลีบดอกสีม่วงเข้ม ผลมีขนาดเล็กกว่าพันธุ์ปัตตาเวีย รสหวานอ่อน มีตะเกียงติดอยู่ที่ก้านผล เปลือกผลเหนียวแน่นทนทานต่อการขนส่ง เหมาะสำหรับบริโภคสด

3. **พันธุ์ขาว** เป็นพันธุ์พื้นเมือง นิยมปลูกพันธุ์นี้ร่วมกับพันธุ์อินทรีชิต เข้าใจว่าจะกลายพันธุ์มาจากพันธุ์อินทรีชิต แหล่งปลูกที่สำคัญได้แก่ จังหวัดฉะเชิงเทรา

ลักษณะทั่วไปคือ ใบสีเขียวอมเหลืองหรือเขียวใบไม้ ทรงพุ่มเตี้ย ใบแคบและสั้นกว่าพันธุ์อินทรีชิต ขอบใบมีหนามโค้งงอเข้าสู่ปลายใบ โคนกลีบดอกสีม่วงอ่อน ปลายกลีบสีม่วงอมชมพู เนื้อผลสีเหลืองทอง รสหวานอ่อน ผลมักมีหลายจุก คุณภาพของเนื้อไม่ค่อยดีนัก ผลมีขนาดปานกลาง น้ำหนักเฉลี่ย 0.85 กิโลกรัม มีลักษณะเป็นทรงกระบอก มีตาเล็กทำให้ผลพามง่าย

4. **พันธุ์ภูเก็ทหรือสวี** ปลูกมากในสวนยางจังหวัดภูเก็ต ชุมพร นครศรีธรรมราช และตราด โดยปลูกระหว่างแถวยางรุ่นที่ยังมีอายุน้อย โดยมีชื่ออื่นๆอีกเช่น พันธุ์ชุมพร พันธุ์สวี และพันธุ์ตราดสีทอง

ลักษณะทั่วไปคือ ใบสีเขียวและมีแถบสีแดงในตอนกลางและปลายใบ ขอบใบมีหนามสีแดงแคบ กลีบดอกสีม่วงอ่อน ผลมีขนาดเล็กกว่าทุกพันธุ์ที่กล่าวมา ตาลึก เปลือกหนา เนื้อหวานกรอบสีเหลืองเข้ม เยื่อใยน้อย มีกลิ่นหอม เหมาะสำหรับบริโภคสด เป็นที่นิยมมากในภาคใต้

5. **พันธุ์นางแลหรือน้ำผึ้ง** ปลูกมากในจังหวัดเชียงราย

ลักษณะทั่วไปคล้ายคลึงกับพันธุ์ปัตตาเวีย แต่ผลมีรูปร่างทรงกลมกว่าพันธุ์ปัตตาเวีย ตาฐานเปลือกบางกว่าและรสหวานจัดกว่าพันธุ์ปัตตาเวีย ผลแก่มีเนื้อในสีเหลืองเข้ม มีเยื่อใยน้อยเหมาะสำหรับบริโภคสด เป็นที่นิยมมากในภาคเหนือ ผลมีเปลือกบางมาก

ตาราง Land – use requirements ของสับปะรดพันธุ์ปัตตาเวีย

| LAND - USE REQUIREMENT | | | FACTOR RATING | | | |
|---------------------------------|-------------------------------------|-----------|---------------|-------------|-------------|----------|
| LAND QUALITY | Diagnostic factor | Unit | S1 | S2 | S3 | N |
| TEMPERATURE (t) | Mean temp. in growing period | C | 24-30 | 31-32 | 33-35 | >35 |
| | | | | 20-23 | 15-19 | <15 |
| MOISTURE AVAILABILITY (m) | Ann. Rainfall | mm. | 1,000-1,500 | 1,500-2,000 | 2,000-2,500 | >2,500 |
| | Water requirement in growing period | mm. | - | 900-1,000 | 700-900 | <700 |
| OXYGEN AVAILABILITY (o) | Soil drainage | class | 5,6 | 4 | 3 | 1,2 |
| NUTRIENT AVAILABILITY (s) | Nutrient status | class | VH,H,M | L | - | - |
| NUTRIENT RETENTION (n) | C.E.C. ดินล่าง | meq/100g | >15 | 3-15 | <3 | - |
| | B.S. ดินล่าง | % | >35 | <35 | - | - |
| ROOTING CONDITION (r) | Soil depth | cm. | >50 | 30-50 | 20-30 | <20 |
| | Root penetration | class | 1,2 | 3 | 4 | - |
| EXCESS OF SALTS (x) | EC.of saturation | dS/m. | <2 | 2-3 | 3-Jun | >6 |
| SOIL TOXICITIES (z) | Depth of jarosite | cm. | >150 | 100-150 | 50-100 | <50 |
| | Reaction ในสภาวะน้ำแช่ขัง | pH | 4.5-5.5 | 5.6-6.5 | 6.6-7.8 | >7.8 |
| | | | - | 4.0-4.4 | 3.6-3.9 | <3.5 |
| FLOOD HAZARD (f) | Frequency | yrs./time | 10yrs/l | 6-9yrs/l | 3-5yrs/l | 1-2yrs/l |
| SOIL WORKABILITY (k) | Workability class ดินบน | class | 1,2 | 3 | 4 | - |
| POTENTIAL FOR MECHANIZATION (w) | Slope | class | AB | CD | E | >E |
| | Rockout crop | class | 1 | 2 | 3 | 4 |
| | Stoniness | class | 1 | 2 | 3 | 4 |
| EROSION HAZARD (e) | Slope | class | AB | CD | D | >D |

หมายเหตุ : 1. ความสูงจากระดับน้ำทะเลไม่เกิน 600 เมตร

2. เนื้อดิน ดินทราย ดินร่วนปนทราย ดินร่วน

ที่มา : คู่มือการจำแนกระดับความต้องการปัจจัยสำหรับพืชเศรษฐกิจรายพันธุ์ ส่วนวางแผนการใช้ที่ดินที่ 1 สำนักสำรวจดิน และวางแผนการใช้ที่ดิน กรมพัฒนาที่ดิน 2547

ตารางภาคผนวกที่ 1 จำนวนจุดตรวจสอบและอัตราร้อยละของขนาดเนื้อที่ปลูกสับปะรด รายจังหวัด ปีการผลิต 2548

| ภาคจังหวัด | 1-20 ไร่ | ร้อยละ | >20-50 ไร่ | ร้อยละ | >50-100 ไร่ | ร้อยละ | >100 ไร่ | ร้อยละ | ไม่ระบุ | ร้อยละ | รวม |
|------------------------------|----------|--------|------------|--------|-------------|--------|----------|--------|---------|--------|-------|
| รวมทั้งประเทศ | 746 | 56.77 | 325 | 24.74 | 113 | 8.60 | 38 | 2.89 | 92 | 7.00 | 1,314 |
| ภาคกลาง | 294 | 58.80 | 142 | 28.40 | 46 | 9.20 | 15 | 3.00 | 3 | 0.60 | 500 |
| ประจวบคีรีขันธ์ | 199 | 65.68 | 75 | 24.75 | 24 | 7.92 | 4 | 1.32 | 1 | 0.33 | 303 |
| เพชรบุรี | 48 | 68.57 | 14 | 20.00 | 6 | 8.57 | 1 | 1.43 | 1 | 1.43 | 70 |
| กาญจนบุรี | 11 | 16.67 | 38 | 57.58 | 10 | 15.15 | 6 | 9.09 | 1 | 1.51 | 66 |
| ราชบุรี | 35 | 68.63 | 10 | 19.61 | 3 | 5.88 | 3 | 5.88 | - | - | 51 |
| สุพรรณบุรี | 1 | 10.00 | 5 | 50.00 | 3 | 30.00 | 1 | 10.00 | - | - | 10 |
| ภาคตะวันออก | 244 | 51.15 | 154 | 32.29 | 53 | 11.11 | 20 | 4.19 | 6 | 1.26 | 477 |
| ระยอง | 153 | 63.22 | 68 | 28.10 | 15 | 6.20 | 5 | 2.07 | 1 | 0.41 | 242 |
| ตราด | 8 | 10.96 | 43 | 58.90 | 21 | 28.77 | 1 | 1.37 | - | - | 73 |
| ชลบุรี | 38 | 52.78 | 15 | 20.83 | 7 | 9.72 | 9 | 12.50 | 3 | 4.17 | 72 |
| ฉะเชิงเทรา | 33 | 68.75 | 7 | 14.58 | 6 | 12.50 | - | - | 2 | 4.17 | 48 |
| จันทบุรี | 12 | 28.57 | 21 | 50.00 | 4 | 9.53 | 5 | 11.90 | - | - | 42 |
| ภาคตะวันออกเฉียงเหนือ | 90 | 48.39 | 7 | 3.76 | 5 | 2.69 | 1 | 0.54 | 83 | 44.62 | 186 |
| หนองคาย | 60 | 43.48 | 7 | 5.07 | 5 | 3.63 | 1 | 0.72 | 65 | 47.10 | 138 |
| เลย | 12 | 40.00 | - | - | - | - | - | - | 18 | 60.00 | 30 |
| นครพนม | 18 | 100.00 | - | - | - | - | - | - | - | - | 18 |
| ภาคเหนือ | 75 | 71.43 | 20 | 19.05 | 8 | 7.62 | 2 | 1.90 | - | - | 105 |
| อุทัยธานี | 29 | 59.19 | 15 | 30.61 | 5 | 10.20 | - | - | - | - | 49 |

ตารางภาคผนวกที่ 1 (ต่อ)

| ภาคจังหวัด | 1-20 ไร่ | ร้อยละ | >20-50 ไร่ | ร้อยละ | >50-100 ไร่ | ร้อยละ | >100 ไร่ | ร้อยละ | ไม่ระบุ | ร้อยละ | รวม |
|---------------|-----------|--------------|------------|-------------|-------------|-------------|----------|----------|----------|----------|-----------|
| พิษณุโลก | 22 | 84.61 | 3 | 11.54 | 1 | 3.85 | - | - | - | - | 26 |
| ลำปาง | 12 | 92.31 | - | - | - | - | 1 | 7.69 | - | - | 13 |
| อุดรดิตถ์ | 10 | 100.00 | - | - | - | - | - | - | - | - | 10 |
| เชียงใหม่ | 2 | 33.33 | 1 | 16.67 | 2 | 33.33 | 1 | 16.67 | - | - | 6 |
| พะเยา | - | - | 1 | 100.00 | - | - | - | - | - | - | 1 |
| ภาคใต้ | 43 | 93.48 | 2 | 4.35 | 1 | 2.17 | - | - | - | - | 46 |
| ชุมพร | 43 | 93.48 | 2 | 4.35 | 1 | 2.17 | - | - | - | - | 46 |

ตารางภาคผนวกที่ 2 รายละเอียดโรงงานแปรรูปและแหล่งรับซื้อของสับประรด รายจังหวัด ปี พ.ศ. 2548

| ลำดับ ที่ | ชื่อสถานที่ประกอบการ | ลักษณะการประกอบการ | ที่อยู่ | พิกัด UTM | | ระวาง แผนที่ | กำลังผลิต ตัน/ฤดูการผลิต |
|--------------|--------------------------------------|--------------------|--|-----------|---------|-----------------|-----------------------------|
| | | | | X | Y | | |
| ภาคกลาง | | | | | | | |
| | จังหวัดประจวบคีรีขันธ์ | | | | | | |
| 1 | | แหล่งรับซื้อ | บ้านทับใต้ อ.หัวหิน จ.ประจวบคีรีขันธ์ | 598533 | 1381877 | 4933I | 1,464 |
| 2 | | แหล่งรับซื้อ | 151/2 ต.หินเหล็กไฟ อ.หัวหิน จ.ประจวบคีรีขันธ์ | 591841 | 1390941 | 4933I | 1,460 |
| 3 | | แหล่งรับซื้อ | 10 ต.หนองพลับ อ.หัวหิน จ.ประจวบคีรีขันธ์ | 580517 | 1388188 | 4934III | |
| 4 | | แหล่งรับซื้อ | ต.หนองพลับ อ.หัวหิน จ.ประจวบคีรีขันธ์ | 581284 | 1389513 | 4934III | |
| 5 | | แหล่งรับซื้อ | หมู่ 2 ต.หนองพลับ อ.หัวหิน จ.ประจวบคีรีขันธ์ | 579665 | 1391343 | 4934III | |
| 6 | | แหล่งรับซื้อ | หมู่ 2 ต.หนองพลับ อ.หัวหิน จ.ประจวบคีรีขันธ์ | 579158 | 1391353 | 4934III | |
| 7 | | แหล่งรับซื้อ | หมู่ 3 บ้านละเมาะ ต.หนองพลับ อ.หัวหิน จ.ประจวบคีรีขันธ์ | 571745 | 1394142 | 4934III | |
| 8 | | แหล่งรับซื้อ | 121 หมู่ 1 ต.หนองพลับ อ.หัวหิน จ.ประจวบคีรีขันธ์ | 573260 | 1393778 | 4934III | |
| 9 | | แหล่งรับซื้อ | ทุ่งแฝก ต.หนองพลับ อ.หัวหิน จ.ประจวบคีรีขันธ์ | 574088 | 1393632 | 4934III | |
| 10 | | แหล่งรับซื้อ | หมู่ 5 ต.หนองพลับ อ.หัวหิน จ.ประจวบคีรีขันธ์ | 573805 | 1391539 | 4934III | |
| 11 | | แหล่งรับซื้อ | ต.หนองพลับ อ.หัวหิน จ.ประจวบคีรีขันธ์ | 573539 | 1390221 | 4934III | |
| 12 | บ. ซี ไอ เอส รวมผลิตภัณฑ์อาหาร จำกัด | | 89/1 ต.หนองตาเต็ม อ.ปราณบุรี จ.ประจวบคีรีขันธ์ | 596047 | 1366857 | 4934III | |
| 13 | | แหล่งรับซื้อ | อ.ปราณบุรี จ.ประจวบคีรีขันธ์ | 595985 | 1366308 | 4934III | |
| 14 | บ. ปราณบุรีสับประรดกระป๋อง | น้ำสับประรด | 231 หมู่ 4 ต.หนองตาเต็ม อ.ปราณบุรี จ.ประจวบคีรีขันธ์ | 595964 | 1364029 | 4934III | 63,875 |
| 15 | ห้างหุ้นส่วนจำกัด ทวีพล สามร้อยยอด | | 59 หมู่ 5 ต.ศาลาล้อย กิ่งอ.สามร้อยยอด จ.ประจวบคีรีขันธ์ | 594388 | 1353053 | 4934III | |
| 16 | บ. สามร้อยยอดจำกัด | สับประรดกระป๋อง | 142/1 หมู่ 6 ต.ศาลาล้อย กิ่งอ.สามร้อยยอด จ.ประจวบคีรีขันธ์ | 594912 | 1355726 | 4934III | |
| 17 | บ. บี อาร์ เอส ฟูดส์ | | 9 หมู่ 4 ต.ศาลาล้อย กิ่งอ.สามร้อยยอด จ.ประจวบคีรีขันธ์ | 590949 | 1360298 | 4934III | |

ตารางภาคผนวกที่ 2 (ต่อ)

| ลำดับ ที่ | ชื่อสถานที่ประกอบการ | ลักษณะการประกอบการ | ที่อยู่ | พิกัด UTM | | ระวาง แผนที่ | กำลังผลิต ตัน/ฤดูกาลผลิต |
|--------------|----------------------------------|--------------------------|---|-----------|---------|-----------------|-----------------------------|
| | | | | X | Y | | |
| 18 | | แหล่งรับซื้อ | หมู่ 6 ต.หินเหล็กไฟ อ.ห้วยหิน จ.ประจวบคีรีขันธ์ | 589192 | 1391113 | 4934II | |
| 19 | | แหล่งรับซื้อ | 22 หมู่ 6 ต.หินเหล็กไฟ อ.ห้วยหิน จ.ประจวบคีรีขันธ์ | 588145 | 1390871 | 4934II | |
| 20 | | แหล่งรับซื้อ | 39 หมู่ 10 ต.หนองพลับ อ.ห้วยหิน จ.ประจวบคีรีขันธ์ | 581809 | 1391803 | 4934II | |
| 21 | โรงงานสับปรดกวน | สับปรดกวน | 127 หมู่ 2 ต.หนองพลับ อ.ห้วยหิน จ.ประจวบคีรีขันธ์ | 581411 | 1391667 | 4934II | |
| 22 | | แหล่งรับซื้อ | 237 หมู่ 6 ต.ทับใต้ อ.ห้วยหิน จ.ประจวบคีรีขันธ์ | 590560 | 1388752 | 4934II | |
| 23 | | แหล่งรับซื้อ | 163 หมู่ 7 ต.ทับใต้ อ.ห้วยหิน จ.ประจวบคีรีขันธ์ | 590117 | 1387782 | 4934II | |
| 24 | อุตสาหกรรมสับปรดกระป๋องไทยจำกัด | สับปรดกระป๋อง, น้ำสับปรด | 11/3 ต.เขาน้อย อ.ปราณบุรี จ.ประจวบคีรีขันธ์ | 598936 | 1369455 | 4933I | 228,000 |
| 25 | Dole Thailand | สับปรดกระป๋อง, น้ำสับปรด | 180 หมู่ 4 ต.หนองพลับ อ.ห้วยหิน จ.ประจวบคีรีขันธ์ | 561373 | 1346456 | 4933I | 150,000 |
| 26 | | แหล่งรับซื้อ | 129 ต.วังค้พง อ.ปราณบุรี จ.ประจวบคีรีขันธ์ | 601659 | 1373671 | 4933I | 4,380 |
| 27 | | แหล่งรับซื้อ | 1971 ต.วังค้พง อ.ปราณบุรี จ.ประจวบคีรีขันธ์ | 601984 | 1373755 | 4933I | 548 |
| 28 | | แหล่งรับซื้อ | 393 ต.วังค้พง อ.ปราณบุรี จ.ประจวบคีรีขันธ์ | 602242 | 1373931 | 4933I | 2,738 |
| 29 | บ. ผลไม้กระป๋องสยาม (1988) จำกัด | สับปรดกระป๋อง | 36 หมู่ 2 ต.วังค้พง อ.ปราณบุรี จ.ประจวบคีรีขันธ์ | 601911 | 1373230 | 4933I | |
| 30 | | แหล่งรับซื้อ | ต.วังค้พง อ.ปราณบุรี จ.ประจวบคีรีขันธ์ | 600864 | 1372717 | 4933I | |
| 31 | บ. ปราณบุรีไฮเดคิ จำกัด (PHC) | สับปรดกระป๋อง, น้ำสับปรด | 179/4 หมู่ 7 ต.หนองตาแต้ม อ.ปราณบุรี จ.ประจวบคีรีขันธ์ | 595977 | 1368177 | 4933I | |
| 32 | บ. เนอเชอรัล ฟรุต จำกัด | สับปรดกระป๋อง, น้ำสับปรด | 179/12 ต.หนองตาแต้ม อ.ปราณบุรี จ.ประจวบคีรีขันธ์ | 594878 | 1368955 | 4933I | |
| 33 | บ. ผลไม้รวมมิตร จำกัด | | 342 หมู่ 11 ต.หนองตาแต้ม อ.ปราณบุรี จ.ประจวบคีรีขันธ์ | 595474 | 1368447 | 4933I | |
| 34 | ถกกิงอุตสาหกรรมสับปรด | สับปรดกระป๋อง | 220 หมู่ 6 ต.ศาลาลัย กิ่งอ.สามร้อยยอด จ.ประจวบคีรีขันธ์ | 591984 | 1355385 | 4933I | 292,000 |
| 35 | ทิปโก้ บ. สับปรดไทย จำกัด | สับปรดกระป๋อง | 212 หมู่ 4 ต.อ่างน้อย อ.เมือง จ.ประจวบคีรีขันธ์ | 585777 | 1312301 | 4932IV | |
| 36 | ผลไม้กระป๋องประจวบ | สับปรดกระป๋อง | 18 หมู่ 7 ต.กุยบุรี อ.กุยบุรี จ.ประจวบคีรีขันธ์ | 593050 | 1336005 | 4932IV | 48,800 |

ตารางภาคผนวกที่ 2 (ต่อ)

| ลำดับ ที่ | ชื่อสถานที่ประกอบการ | ลักษณะการประกอบการ | ที่อยู่ | พิกัด UTM | | ระวาง แผนที่ | กำลังผลิต ตัน/ฤดูกาลผลิต |
|--------------|----------------------|--------------------|--|-----------|---------|-----------------|-----------------------------|
| | | | | X | Y | | |
| 37 | กฤษณิผลไม้กระป๋อง | สี่บประดกระป๋อง | 1 หมู่ 7 ต.กฤษณิ อ.กฤษณิ จ.ประจวบคีรีขันธ์ | 592550 | 1336665 | 4932IV | |
| 38 | | แหล่งรับซื้อ | 182 ต.สามกระทาย อ.กฤษณิ จ.ประจวบคีรีขันธ์ | 592668 | 1342067 | 4932IV | |
| 39 | | แหล่งรับซื้อ | ต.สามกระทาย อ.กฤษณิ จ.ประจวบคีรีขันธ์ | 585249 | 1340921 | 4932IV | |
| 40 | | แหล่งรับซื้อ | ต.สามกระทาย อ.กฤษณิ จ.ประจวบคีรีขันธ์ | 591815 | 1343273 | 4932IV | |
| 41 | | แหล่งรับซื้อ | ต.สามกระทาย อ.กฤษณิ จ.ประจวบคีรีขันธ์ | 592371 | 1343415 | 4932IV | 2,555 |
| 42 | | แหล่งรับซื้อ | ต.สามกระทาย อ.กฤษณิ จ.ประจวบคีรีขันธ์ | 592403 | 1343346 | 4932IV | |
| 43 | | แหล่งรับซื้อ | ต.สามกระทาย อ.กฤษณิ จ.ประจวบคีรีขันธ์ | 594797 | 1368955 | 4932IV | |
| 44 | | แหล่งรับซื้อ | ต.สามกระทาย อ.กฤษณิ จ.ประจวบคีรีขันธ์ | 592669 | 1343526 | 4932IV | 1,095 |
| 45 | | แหล่งรับซื้อ | หมู่ 5 ต.ทับใต้ อ.ปราณบุรี จ.ประจวบคีรีขันธ์ | 593665 | 1377739 | 4933I | 304 |
| 46 | | แหล่งรับซื้อ | หมู่ 1 ต.บึงนคร อ.หัวหิน จ.ประจวบคีรีขันธ์ | 584168 | 1378969 | 4933IV | |
| 47 | | แหล่งรับซื้อ | หมู่ 2 ต.บึงนคร อ.หัวหิน จ.ประจวบคีรีขันธ์ | 580559 | 1375509 | 4933IV | |
| 48 | | แหล่งรับซื้อ | หมู่ 9 ต.บึงนคร อ.หัวหิน จ.ประจวบคีรีขันธ์ | 576175 | 1376170 | 4933IV | |
| 49 | | แหล่งรับซื้อ | หมู่ 7 บ้านไร่เก่า กิ่งอ.สามร้อยยอด จ.ประจวบคีรีขันธ์ | 581950 | 1355752 | 4933IV | |
| 50 | | แหล่งรับซื้อ | 405 ต.ไร่เก่า กิ่งอ.สามร้อยยอด จ.ประจวบคีรีขันธ์ | 590083 | 1354362 | 4933IV | 1,064 |
| 51 | | แหล่งรับซื้อ | 631 ต.ไร่ใหม่ กิ่งอ.สามร้อยยอด จ.ประจวบคีรีขันธ์ | 587783 | 1351005 | 4933III | 683 |
| 52 | | แหล่งรับซื้อ | เนินพยอม ต.ไร่เก่า กิ่งอ. สามร้อยยอด จ.ประจวบคีรีขันธ์ | 584488 | 1352993 | 4933III | 365 |
| 53 | | แหล่งรับซื้อ | หนองแก ต.ไร่ใหม่ กิ่ง อ.สามร้อยยอด จ.ประจวบคีรีขันธ์ | 586808 | 1349677 | 4933III | |
| 54 | | แหล่งรับซื้อ | หมู่ 7 ต.ไร่ใหม่ กิ่ง อ.สามร้อยยอด จ.ประจวบคีรีขันธ์ | 584586 | 1348407 | 4933I | |
| 55 | | แหล่งรับซื้อ | หมู่ 7 วังไทร ต.ไร่ใหม่ กิ่งอ.สามร้อยยอด จ.ประจวบคีรีขันธ์ | 580288 | 1347968 | 4933I | |

ตารางภาคผนวกที่ 2 (ต่อ)

| ลำดับ ที่ | ชื่อสถานที่ประกอบการ | ลักษณะการประกอบการ | ที่อยู่ | พิกัด UTM | | ระวาง แผนที่ | กำลังผลิต ตัน/ฤดูกาลผลิต |
|--------------|----------------------|--------------------|---|-----------|---------|-----------------|-----------------------------|
| | | | | X | Y | | |
| 56 | | แหล่งรับซื้อ | หมู่ 5 บ้านห้วยพลับ ต.หนองตาแต้ม อ.ปราณบุรี จ.ประจวบคีรีขันธ์ | 590891 | 1366078 | 4933I | |
| 57 | | แหล่งรับซื้อ | หมู่ 5 บ้านห้วยพลับ ต.หนองตาแต้ม อ.ปราณบุรี จ.ประจวบคีรีขันธ์ | 591094 | 1366937 | 4933I | |
| 58 | | แหล่งรับซื้อ | หมู่ 5 บ้านห้วยพลับ ต.หนองตาแต้ม อ.ปราณบุรี จ.ประจวบคีรีขันธ์ | 591020 | 1367190 | 4933I | |
| 59 | | แหล่งรับซื้อ | | 585256 | 1355235 | 4933IV | |
| 60 | | แหล่งรับซื้อ | 180 ลำโรง ต.สามกระทาย อ.กุยบุรี จ.ประจวบคีรีขันธ์ | 593107 | 1340066 | 4933III | 336 |
| 61 | | แหล่งรับซื้อ | ลำโรง ต.สามกระทาย อ.กุยบุรี จ.ประจวบคีรีขันธ์ | 588873 | 1341079 | 4933III | 1,098 |
| 62 | | แหล่งรับซื้อ | 25/3 ต.หาดท่ม อ.กุยบุรี จ.ประจวบคีรีขันธ์ | 582994 | 1338103 | 4933III | 1,098 |
| 63 | | แหล่งรับซื้อ | 25/1 โป่งกะสัง ต.หาดท่ม อ.กุยบุรี จ.ประจวบคีรีขันธ์ | 582544 | 1337366 | 4933III | 1,098 |
| 64 | | แหล่งรับซื้อ | 21 หมู่ 4 ต.หาดท่ม อ.กุยบุรี จ.ประจวบคีรีขันธ์ | 581015 | 1339923 | 4933III | |
| 65 | | แหล่งรับซื้อ | โป่งกะสัง ต.หาดท่ม อ.กุยบุรี จ.ประจวบคีรีขันธ์ | 581902 | 1338330 | 4933III | |
| 66 | | แหล่งรับซื้อ | 4 หมู่ 6 ต.หาดท่ม อ.กุยบุรี จ.ประจวบคีรีขันธ์ | 580122 | 1338114 | 4933III | 1,098 |
| 67 | | แหล่งรับซื้อ | 14/18 หมู่ 6 ต.หาดท่ม อ.กุยบุรี จ.ประจวบคีรีขันธ์ | 579578 | 1337809 | 4933III | |
| 68 | | แหล่งรับซื้อ | 31 หมู่ 6 ต.หาดท่ม อ.กุยบุรี จ.ประจวบคีรีขันธ์ | 577815 | 1337262 | 4933III | |
| 69 | | แหล่งรับซื้อ | 154/4 หมู่ 7 ต.หาดท่ม อ.กุยบุรี จ.ประจวบคีรีขันธ์ | 572732 | 1337424 | 4933III | |
| 70 | | แหล่งรับซื้อ | ยานซื่อ อ.กุยบุรี จ.ประจวบคีรีขันธ์ | 571036 | 1333616 | 4933III | |
| 71 | | แหล่งรับซื้อ | 29/1 ต.ห้วยยาว อ.ทับสะแก จ.ประจวบคีรีขันธ์ | 570400 | 1288475 | 4832III | 475 |
| 72 | | แหล่งรับซื้อ | หมู่ 10 บ้านทุ่งกระถิน ต.ร่อนทอง อ.บางสะพาน จ.ประจวบคีรีขันธ์ | 544775 | 1243265 | 4831I | |
| 73 | | แหล่งรับซื้อ | หมู่ 7 บ้านน้ำเขียว ต.ร่อนทอง อ.บางสะพาน จ.ประจวบคีรีขันธ์ | 546243 | 1250062 | 4931IV | |

ตารางภาคผนวกที่ 2 (ต่อ)

| ลำดับ ที่ | ชื่อสถานที่ประกอบการ | ลักษณะการประกอบการ | ที่อยู่ | พิกัด UTM | | ระวาง แผนที่ | กำลังผลิต ตัน/ฤดูกาลผลิต |
|--------------|------------------------------|--------------------|---|-----------|---------|-----------------|-----------------------------|
| | | | | X | Y | | |
| 74 | | แหล่งรับซื้อ | หมู่ 2 บ้านไทรคู่ ต.ร่อนทอง อ.บางสะพาน จ.ประจวบคีรีขันธ์ | 550541 | 1249363 | 49311V | |
| 75 | | แหล่งรับซื้อ | หนองกระทาย ต.เกาะหลัก อ.เมือง จ.ประจวบคีรีขันธ์ | 583373 | 1306873 | 4932I | |
| 76 | | แหล่งรับซื้อ | 546/2 หมู่ 8 ต. อ่าวน้อย อ.เมือง จ.ประจวบคีรีขันธ์ | 579390 | 1319539 | 4932IV | |
| 77 | | แหล่งรับซื้อ | หมู่ 6 ต.ทองมงคล อ.บางสะพาน จ.ประจวบคีรีขันธ์ | 543162 | 1240738 | 4931II | |
| 78 | | แหล่งรับซื้อ | บ้านทองมงคล หมู่ 6 ต.ทองมงคล อ.บางสะพาน จ.ประจวบคีรีขันธ์ | 542149 | 1240939 | 4831II | |
| 79 | | แหล่งรับซื้อ | บ้านทองมงคล ต.ทองมงคล อ.บางสะพาน จ.ประจวบคีรีขันธ์ | 541713 | 1241518 | 4831II | |
| 80 | | แหล่งรับซื้อ | ห้วยไก่อ ต. ต.ชัยเกษม อ.บางสะพาน จ.ประจวบคีรีขันธ์ | 551907 | 1257882 | 49311V | |
| 81 | | แหล่งรับซื้อ | ห้วยไก่อ ต. ต.ชัยเกษม อ.บางสะพาน จ.ประจวบคีรีขันธ์ | 551744 | 1257756 | 49311V | |
| 82 | หจก. อุตสาหกรรมผลไม้ปราณบุรี | | อ.ปราณบุรี จ.ประจวบคีรีขันธ์ | 596536 | 1368097 | 4934II | |
| | จังหวัดเพชรบุรี | | | | | | |
| 83 | | แหล่งรับซื้อ | ม.2 ต.หนองหญ้าปล้อง อ.หนองหญ้าปล้อง จ.เพชรบุรี | 582039 | 1458839 | 4935II | |
| 84 | | แหล่งรับซื้อ | 168ม.5 ต.ดอนขุนห้วย อ.ชะอำ จ.เพชรบุรี | 594624 | 1422109 | 4934I | 110 |
| 85 | | แหล่งรับซื้อ | 105ม.5 ต.ดอนขุนห้วย จ.เพชรบุรี | 595468 | 1421739 | 4934I | |
| 86 | | แหล่งรับซื้อ | บ้านหนองโรง ม.2 ต.เขากระปุก อ.ท่ายาง จ.เพชรบุรี | 585166 | 1408050 | 4934II | |
| 87 | | แหล่งรับซื้อ | 36ม.6 ต.กัลดีหลวง อ.ท่ายาง จ.เพชรบุรี | 573735 | 1412917 | 4934IV | |
| 88 | | แหล่งรับซื้อ | 114/4ม.6 ต.กัลดีหลวง อ.ท่ายาง จ.เพชรบุรี | 573653 | 1412950 | 4934IV | |
| 89 | | แหล่งรับซื้อ | 170ม.6 ต.กัลดีหลวง อ.ท่ายาง จ.เพชรบุรี | 573556 | 1412847 | 4934IV | |
| 90 | | แหล่งรับซื้อ | ม.6 ต.กัลดีหลวง อ.ท่ายาง จ.เพชรบุรี | 573423 | 1412594 | 4934IV | |
| 91 | | แหล่งรับซื้อ | 174ม.6 ต.กัลดีหลวง อ.ท่ายาง จ.เพชรบุรี | 573456 | 1412858 | 4934IV | |

ตารางภาคผนวกที่ 2 (ต่อ)

| ลำดับ ที่ | ชื่อสถานที่ประกอบการ | ลักษณะการประกอบการ | ที่อยู่ | พิกัด UTM | | ระวาง แผนที่ | กำลังผลิต ตัน/ฤดูกาลผลิต |
|--------------|--------------------------------------|--------------------|--|-----------|---------|-----------------|-----------------------------|
| | | | | X | Y | | |
| 92 | | แหล่งรับซื้อ | 119ม.5 ต.สองพี่น้อง อ.แก่งกระจาน จ.เพชรบุรี | 573156 | 1416763 | 4934IV | |
| 93 | ห้างหุ้นส่วนจำกัดผลไม้กระป๋องเขาใหญ่ | สืบประวัติประกอบ | 73ม.6 ถ.เพชรเกษม ต.เขาใหญ่ อ.ชะอำ จ.เพชรบุรี | 601103 | 1419674 | 4934I | |
| 94 | | แหล่งรับซื้อ | บ.หนองเอื้องม.6 ต.เขากระปุก อ.ท่ายาง จ.เพชรบุรี | 577930 | 1401572 | 4934III | |
| 95 | | แหล่งรับซื้อ | บ.โป่งแย้ม.6 ต.ไร่ใหม่พัฒนา อ.ชะอำ จ.เพชรบุรี | 578512 | 1396627 | 4934III | |
| 96 | | แหล่งรับซื้อ | บ.ห้วยทรายใต้ 1334/1 ต.ชะอำ อ.ชะอำ จ.เพชรบุรี | 603024 | 1400751 | 4934II | |
| 97 | | แหล่งรับซื้อ | 320/1 ม.2 ต.สองพี่น้อง อ.แก่งกระจาน จ.เพชรบุรี | 566490 | 1415248 | 4934IV | |
| 98 | | แหล่งรับซื้อ | บ.หนองปิ่นแตก 33ม.4 ต.สองพี่น้อง อ.แก่งกระจาน จ.เพชรบุรี | 569195 | 1416850 | 4934IV | |
| 99 | | แหล่งรับซื้อ | ม.4 ต.สองพี่น้อง อ.แก่งกระจาน จ.เพชรบุรี | 569379 | 1416851 | 4934IV | |
| 100 | | แหล่งรับซื้อ | ม.4 ต.สองพี่น้อง อ.แก่งกระจาน จ.เพชรบุรี | 569366 | 1416856 | 4934IV | |
| 101 | | แหล่งรับซื้อ | 211 บ.โป่งแย้ม ม.6 ต.ไร่ใหม่พัฒนา อ.ชะอำ จ.เพชรบุรี | 578515 | 1396552 | 4934III | |
| 102 | | แหล่งรับซื้อ | ม.3 ป่าเต็ง ต.ป่าเต็ง อ.แก่งกระจาน จ.เพชรบุรี | 559234 | 1390408 | 4934III | |
| 103 | ตั้งวิชัย | แหล่งรับซื้อ | ต.ท่าคร้อ อ.หนองหญ้าปล้อง จ.เพชรบุรี | 579163 | 1449713 | 4935III | |
| 104 | | แหล่งรับซื้อ | 38/3 ม.8 ต.ท่าคร้อ อ.หนองหญ้าปล้อง จ.เพชรบุรี | 578392 | 1449388 | 4935III | |
| 105 | | แหล่งรับซื้อ | บ.ห้วยปลาตุก ต.สองพี่น้อง อ.แก่งกระจาน จ.เพชรบุรี | 573503 | 1415808 | 4934IV | |
| 106 | | แหล่งรับซื้อ | บ.หนองปิ่นแตก ต.สองพี่น้อง อ.แก่งกระจาน จ.เพชรบุรี | 569385 | 1416831 | 4934IV | |
| 107 | | แหล่งรับซื้อ | 133 ม.2 บ.ดงตากิจ ต.หนองหญ้าปล้อง อ.หนองหญ้าปล้อง จ.เพชรบุรี | 581863 | 1459225 | 4935II | |
| 108 | | แหล่งรับซื้อ | ม.2 บ.บ่อปะหัง ต.ห้วยทรายเหนือ อ.ชะอำ จ.เพชรบุรี | 588909 | 1407990 | 4934II | |
| 109 | | แหล่งรับซื้อ | 114 ม.6 บ.หนองเอื้อง ต.เขากระปุก อ.ท่ายาง จ.เพชรบุรี | 577923 | 1401499 | 4934III | |
| 110 | | แหล่งรับซื้อ | | 588909 | 1407990 | 4934II | |

ตารางภาคผนวกที่ 2 (ต่อ)

| ลำดับ ที่ | ชื่อสถานที่ประกอบการ | ลักษณะการประกอบการ | ที่อยู่ | พิกัด UTM | | ระวาง แผนที่ | กำลังผลิต ตัน/ฤดูกาลผลิต |
|--------------|-------------------------------------|--------------------|--|-----------|---------|-----------------|-----------------------------|
| | | | | X | Y | | |
| 111 | | แหล่งรับซื้อ | ม.1 อ่างศิลา ต.หนองหญ้าปล้อง อ.หนองหญ้าปล้อง จ.เพชรบุรี | 577317 | 1461083 | 4935IV | |
| | จังหวัดราชบุรี | | | | | | |
| 112 | | แหล่งรับซื้อ | หมู่ 9 ต.หนองพันจันทร์ กิ่งอ.บ้านคา จ.ราชบุรี | 547305 | 1489497 | 4835I | 3,650 |
| 113 | | แหล่งรับซื้อ | หมู่ 7 ต.หนองพันจันทร์ กิ่งอ.บ้านคา จ.ราชบุรี | 547699 | 1488222 | 4835I | 1,825 |
| 114 | | แหล่งรับซื้อ | หมู่ 1 ต.หนองพันจันทร์ กิ่งอ.บ้านคา จ.ราชบุรี | 549736 | 1489158 | 4835I | 2,920 |
| 115 | ซีอองฮองเอ็นเทอไพร์ จำกัด | สับปะรดคอกแห้ง | ถ.เพชรเกษม อ.บ้านโป่ง จ.ราชบุรี | 600758 | 1521600 | 4936I | |
| 116 | B.N.H. แคนนิ่ง จำกัด | สับปะรดกระป๋อง | ถ.เพชรเกษม ต.ดอนกระเบื้อง อ.โพธาราม จ.ราชบุรี | 599377 | 1520197 | 4936II | |
| 117 | เฟิร์สแคน ฟู้ดไทย จำกัด | น้ำสับปะรด | 154 หมู่ 8 ต.ดอนกระเบื้อง อ.ดำเนินสะดวก จ.ราชบุรี | 605318 | 1500619 | 4936II | |
| 118 | | แหล่งรับซื้อ | 70 ถ.สวนผึ้ง-บ้านคา ต.ท่าเคย อ.สวนผึ้ง จ.ราชบุรี | 546651 | 1493627 | 4835II | |
| 119 | | แหล่งรับซื้อ | 91/2 ถ.บ้านคา-ร่องเจ็ญ ต.บ้านคา อ.บ้านคา จ.ราชบุรี | 544615 | 1480296 | 4835I | |
| 120 | | แหล่งรับซื้อ | หมู่ 4 ต.หนองพันจันทร์ กิ่งอ.บ้านคา จ.ราชบุรี | 547234 | 1480989 | 4835I | |
| 121 | บ.แกรนด์ เอเซียอุตสาหกรรมอาหารจำกัด | | 9/9 หมู่ 4 ต.สวนกล้วย อ.บ้านโป่ง จ.ราชบุรี | 595815 | 1526232 | 4936I | |
| 122 | ไทชั่น ฟู้ด | | 99 หมู่ 9 ถ.หนองไยบัว-สัมมะราม ต.เขาขลุ่ย อ.บ้านโป่ง จ.ราชบุรี | 571275 | 1526239 | 4936IV | |
| 123 | บ.แอกโกร | | อ.เมือง จ.ราชบุรี | | | | |
| 124 | | แหล่งรับซื้อ | | 587401 | 1495772 | 4936II | |
| 125 | | แหล่งรับซื้อ | ม.12 ต.บ้านบึง กิ่ง อ.บ้านคา จ.ราชบุรี | 552071 | 1473365 | 4835I | |
| 126 | | แหล่งรับซื้อ | 60 ม.12 ต.บ้านบึง กิ่ง อ.บ้านคา จ.ราชบุรี | 552104 | 1473381 | 4835I | |
| 127 | | แหล่งรับซื้อ | 59 ม.12 ต.บ้านบึง กิ่ง อ.บ้านคา จ.ราชบุรี | 551999 | 1473452 | 4835I | |
| 128 | | แหล่งรับซื้อ | 66 ม.2 บ.กิโลเก่า ต. บ้านคา กิ่ง อ.บ้านคา จ.ราชบุรี | 544734 | 1488897 | 4835I | |

ตารางภาคผนวกที่ 2 (ต่อ)

| ลำดับ ที่ | ชื่อสถานที่ประกอบการ | ลักษณะการประกอบการ | ที่อยู่ | พิกัด UTM | | ระวาง แผนที่ | กำลังผลิต ตัน/ฤดูกาลผลิต |
|--------------------------|--|------------------------------|---|-----------|---------|-----------------|-----------------------------|
| | | | | X | Y | | |
| 129 | | แหล่งรับซื้อ | 57 ม.7 บ.หนองพันจันทร์ ต.บ้านคา กิ่ง อ.บ้านคา จ.ราชบุรี | 547933 | 1487722 | 4835I | |
| 130 | | แหล่งรับซื้อ | 139 ม.1 บ.หนองหงษ์ ต.หนองพันจันทร์ กิ่ง อ.บ้านคา จ.ราชบุรี | 547950 | 1487919 | 4835I | |
| จังหวัดกาญจนบุรี | | | | | | | |
| 131 | กลุ่มแม่บ้าน | สับประรดกระป๋อง | 36/1 หมู่4 ต.หนองปลาไหล อ.หนองปรือ จ.กาญจนบุรี | 557541 | 1613961 | 4938III | 2,000 |
| 132 | บ.เวลด ฟู้ดส์ ซัพพลายส์ จำกัด | สับประรดกระป๋อง | 27 หมู่16 ถ.หมายเลข3086 ต.หนองปรือ อ.หนองปรือ จ.กาญจนบุรี | 550868 | 1608938 | 4838II | 15,000 |
| 133 | บ.เอ ดี บี กาญจน์ จำกัด | สับประรดกระป๋อง | 30 หมู่ 5 ถ.ลาดหลุมหญ้า-ป้อพลอย อ.ป้อพลอย จ.กาญจนบุรี | 554538 | 1577859 | 4937IV | 2,540 |
| 134 | บ.กาญจนบุรีผลไม้กระป๋อง จำกัด | สับประรดกระป๋อง | 173 หมู่8 ต.หนองกุ่ม อ.ป้อพลอย จ.กาญจนบุรี | 552086 | 1563891 | 4837II | 7,500 |
| 135 | บ.อินโดไชน่า คอมเมอร์เชียล จำกัด | สับประรดกระป๋อง | 119 หมู่4 ถ.กาญจนบุรี-ไทรโยค ต.หนองบัว อ.เมือง จ.กาญจนบุรี | 547684 | 1553115 | 4837II | 8,750 |
| 136 | บ.ไวต้าฟู้ด แพคทอรี่(1989) จำกัด | สับประรดกระป๋อง, น้ำสับประรด | 39/3 หมู่7 ถ.แสนตอ-ท่าตะคร้อ ต.แสนตอ อ.ท่ามะกา จ.กาญจนบุรี | 578030 | 1540627 | 4936IV | 300,000 |
| จังหวัดสุพรรณบุรี | | | | | | | |
| 137 | บ.แอดเวนต้า จำกัด | สับประรดกระป๋อง | 333 หมู่1 ถ.อุทอง-บ้านไร่ ต.ด่านช้าง อ.ด่านช้าง จ.สุพรรณบุรี | 574759 | 1639305 | 4938IV | 5,760 |
| 138 | O.P.P ฟรุตตี้ อินดรัสตี จำกัด | สับประรดกระป๋อง, น้ำสับประรด | 12/1 หมู่3 ถ.สุพรรณบุรี-ชัยนาท ต.วังน้ำซับ อ.ศรีประจันต์ จ.สุพรรณบุรี | 621940 | 1620937 | 5038III | 2,000 |
| ภาคตะวันออก | | | | | | | |
| จังหวัดระยอง | | | | | | | |
| 139 | แหล่งรับซื้อสับประรดเพื่อช่วยเหลือเกษตรกร | น้ำสับประรด | 161 ถ.ปลวกแดง-สระรีราชา ต.มาบยางพร อ.ปลวกแดง จ.ระยอง | 737320 | 1433530 | 5234IV | |
| 140 | บ.สยามอุตสาหกรรมการเกษตรสับประรด และอื่นๆจำกัด(มหาชน) | | ถ.สาย13 ต.นิคมพัฒนา กิ่งอ.นิคมพัฒนา จ.ระยอง | 737987 | 1419714 | 5234IV | 120,000 |
| จังหวัดชลบุรี | | | | | | | |
| 141 | บ.ลักกี้ สวอน จำกัด | สับประรดกระป๋อง, น้ำสับประรด | 113/5 ถ.331 ต.หนองอิรุณ อ.บ้านบึง จ.ชลบุรี | 744052 | 1472336 | 5235I | 3,000 |

ตารางภาคผนวกที่ 2 (ต่อ)

| ลำดับ ที่ | ชื่อสถานที่ประกอบการ | ลักษณะการประกอบการ | ที่อยู่ | พิกัด UTM | | ระวาง แผนที่ | กำลังผลิต ตัน/ฤดูกาลผลิต |
|--------------|--------------------------------|---------------------------|--|-----------|---------|-----------------|-----------------------------|
| | | | | X | Y | | |
| 142 | บ.อิมพีเรียลฟู้ด อินดรัสเทรียล | สับปะรดกระป๋อง | ถ.331 ต.หนองรี อ.เมือง จ.ชลบุรี | 719300 | 1473459 | 5235IV | 8,250 |
| 143 | บ.แพนอินเตอร์ฟู้ด จำกัด | สับปะรดกระป๋อง,น้ำสับปะรด | 99 ถ.331 ต.นาวังหิน อ.พนัสนิคม จ.ชลบุรี | 747226 | 1486918 | 5235I | 3,000 |
| 144 | บ.อาหารสยาม จำกัด มหาชน | สับปะรดกระป๋อง,น้ำสับปะรด | ต.หนองอีรุณ อ.บ้านบึง จ.ชลบุรี | 744958 | 1470600 | 5235I | |
| 145 | | แหล่งรับซื้อ | หมู่4 ถ.331 ต.เขาไม้แก้ว อ.บางละมุง จ.ชลบุรี | 722579 | 1432700 | 5234IV | |
| 146 | | แหล่งรับซื้อ | ถ.ปลวกแดง-ศรีราชา ต.เขาคันทรง อ.ศรีราชา จ.ชลบุรี | 736555 | 1446151 | 5235III | |
| 147 | สหกรณ์กองทุนสวนยางป่อทอง จำกัด | | ต.ป่อทอง อ.ป่อทอง จ.ชลบุรี | 765113 | 1469365 | 5235I | |
| 148 | | แหล่งรับซื้อ | ต.เขาคันทรง อ.ศรีราชา จ.ชลบุรี | 735257 | 1449533 | 5235III | |
| 149 | | แหล่งรับซื้อ | ต.เขาคันทรง อ.ศรีราชา จ.ชลบุรี | 727462 | 1451224 | 5235III | |
| 150 | | แหล่งรับซื้อ | ต.หนองเสือช้าง อ.หนองใหญ่ จ.ชลบุรี | 747936 | 1448451 | 5235II | |
| | จังหวัดตราด | | | | | | |
| 151 | จุดรับซื้อสับปะรดบ้านเขาหมาก | แหล่งรับซื้อ | ม.10 ถ.ฉางเกลือ-จุฬามณี ต.ห้วยแร้ง อ.เมือง จ.ตราด | 233159 | 1371370 | 5533IV | |
| 152 | | แหล่งรับซื้อ | 83 ม.6 ถ.ด่านชุมพล-ป่อไร่ ต.ห้วยแร้ง อ.เมือง จ.ตราด | 237783 | 1372613 | 5533IV | 2,850 |
| 153 | โชควัฒนา | แหล่งรับซื้อ | บ. ตาละวาย ถ.นาวง-แสนตุง ต.ประณีต อ.เขาสมิง จ.ตราด | 215286 | 1379752 | 5433I | |
| 154 | บริษัท สมิ้งฟู้ดส์ จำกัด | สับปะรดกระป๋อง | 64/1 ม.5 ต.ทุ่งนนทรี อ.เขาสมิง จ.ตราด | 223652 | 1370666 | 5433I | |
| | จังหวัดฉะเชิงเทรา | | | | | | |
| 155 | | แหล่งรับซื้อ | 34 ถ.สนามชัยเขต-ท่าตะเียบ ต.คูยายแมว อ.สนามชัยเขต จ.ฉะเชิงเทรา | 64409 | 1509695 | 5236II | |
| 156 | | แหล่งรับซื้อ | ต.ลาดกระทิง อ.สนามชัยเขต จ.ฉะเชิงเทรา | 765353 | 1501643 | 5236II | |
| 157 | | แหล่งรับซื้อ | ต.ลาดกระทิง อ.สนามชัยเขต จ.ฉะเชิงเทรา | 763974 | 1503899 | 5236II | |
| 158 | | แหล่งรับซื้อ | ต.คลองตะเภา อ.ท่าตะเียบ จ.ฉะเชิงเทรา | 782167 | 1487944 | 5335IV | |

ตารางภาคผนวกที่ 2 (ต่อ)

| ลำดับ ที่ | ชื่อสถานที่ประกอบการ | ลักษณะการประกอบการ | ที่อยู่ | พิกัด UTM | | ระวาง แผนที่ | กำลังผลิต ตัน/ฤดูกาลผลิต |
|------------------------------|--------------------------------|---------------------------|---|-----------|---------|-----------------|-----------------------------|
| | | | | X | Y | | |
| 159 | | แหล่งรับซื้อ | ต.ลาดกระทิง อ.สนามชัยเขต จ.ฉะเชิงเทรา | 770824 | 1496570 | 5336III | |
| | จังหวัดจันทบุรี | | | | | | |
| 160 | | แหล่งรับซื้อ | 50 ม.5 ถ.ตกพรม-มาบไผ่ ต.ตกพรม อ.ขลุง จ.จันทบุรี | 206717 | 1396289 | 5434III | 2,520 |
| 161 | | แหล่งรับซื้อ | 32/2 ม.6 ถ.มะขาม-สระแก้ว ต.มะขาม อ.มะขาม จ.จันทบุรี | 192556 | 1400403 | 5434III | 2,040 |
| 162 | หจก.ไทยอโกรฟูดส์ | | 30/1 ม.13 ถ.สุขุมวิท ต.พลับพลา อ.เมือง จ.จันทบุรี | 190501 | 1397743 | 5434III | 2,555 |
| 163 | สุชินส์มสด | | จ.จันทบุรี | 187895 | 1394412 | 5434III | |
| 164 | หจก.โรงงานอาหารกระป๋องไทยฟ้า | | จ.จันทบุรี | 181294 | 1434174 | 5434III | |
| ภาคเหนือ | | | | | | | |
| | จังหวัดลำปาง | | | | | | |
| 165 | บ.ลำปางฟู้ดโปรดักส์ จำกัด | | 158 หมู่4 ถ.ท่าล้อ-ห้วยเป้ง ต.บ้านเป้า อ.เมือง จ.ลำปาง | 549131 | 2027774 | 4845I | 70 |
| 166 | บ.อาหารสากล จำกัด(มหาชน) UFC | ลับประดกระป๋อง,น้ำลับประด | 64 ถ.ชูปเปอร์ไฮเวย์ลำปาง-เชียงใหม่ ต.ปงแสนทอง อ.เมือง จ.ลำปาง | 548878 | 2020162 | 4845I | 1,000 |
| 167 | ยูเนี่ยนฟรอสท์ จำกัด | ลับประดแช่แข็ง | 64/1 หมู่1 ต.ปงแสนทอง อ.เมือง จ.ลำปาง | 548573 | 2019957 | 4845I | 200 |
| | จังหวัดพิษณุโลก | | | | | | |
| 168 | บ. บี. อาร์. วี โปรดักท์ จำกัด | ลับประดกระป๋อง | 3/2 ถ.วังทอง-ซากเหล็ก ต.ดินทอง อ.วังทอง จ.พิษณุโลก | 654071 | 1855554 | 5142IV | 24 |
| 169 | ส.ฉัตรชัย | | 139 ม.19 ต.หนองกระท้าว อ.นครไทย จ.พิษณุโลก | 692426 | 1876320 | 5142I | |
| ภาคตะวันออกเฉียงเหนือ | | | | | | | |
| | จังหวัดหนองคาย | | | | | | |
| 170 | บ.ไทยสุนผลิตภัณฑ์อาหาร จำกัด | | 26ม.13 ถ.มิ่งเมือง ต.พานพร้าว อ.ศรีเชียงใหม่ จ.หนองคาย | 243969 | 1986729 | 5544IV | |

แบบสอบถามการสำรวจพื้นที่ปลูกสับปะรด ปี พ.ศ. 2548

จุดที่.....

แบบสอบถามการสำรวจพื้นที่ปลูกสับปะรด (ปี พ.ศ. 2548)

ชั้นความเหมาะสมของดิน.....

Zone.....

วันที่.....เดือน.....พ.ศ. 2548

1. พิกัด GPS X E) Y N) ระบุวางแผนที่.....
2. หมู่บ้าน.....ตำบล.....อำเภอ.....จังหวัด.....
3. พื้นที่ปลูก.....ไร่ โคเวต้า นอกโคเวต้า พันธุ์.....
4. ลักษณะการถือครองที่ดิน เจ้าของ เช่า
5. ฤดูปลูก เริ่มเดือน.....เก็บเกี่ยวเดือน.....รุ่นที่.....
6. วิธีปลูก จุก หน่อ
7. การใส่ปุ๋ย ไม่ใส่ปุ๋ย ใส่ปุ๋ย
 ปุ๋ยคอก-พืชสด ปุ๋ยชีวภาพ ปุ๋ยเคมี (สูตร.....)
อัตราการใช้.....ครั้ง/ปี ครั้งละ.....กก./ไร่
8. ปลูกซ้ำพื้นที่เดิม.....ปี (ครั้ง)
9. สารบังคับการออกดอก ไม่ใช้ ใช้
สาร.....เมื่ออายุ.....เดือน
วิธีใช้ หยอด พ่น
10. แหล่งน้ำ ชลประทาน น้ำฝน สูบน้ำ อื่นๆ.....
11. ปริมาณน้ำ พอ ไม่พอ
12. โรคและแมลง ไม่มี มี
 โรค.....การป้องกัน..... แมลง.....การป้องกัน.....
13. ความเสียหายอื่นๆ.....
14. ผลผลิตเฉลี่ยปีที่แล้ว.....(ตัน,กก./ไร่) ผลผลิตเฉลี่ยปีที่สำรวจ.....(ตัน,กก./ไร่)
15. การเก็บเกี่ยว เครื่องจักร แรงงานคน
16. วิธีการขาย ส่งโรงงาน บริโภคสด
17. ราคาที่เกษตรกรขายได้จริง.....บาท/ตัน
18. อื่นๆ.....
19. ชื่อเกษตรกร.....ที่อยู่.....
20. ชื่อผู้สัมภาษณ์.....

แบบสอบถามเกี่ยวกับโรงงานแปรรูปและแหล่งรับซื้อสับปะรด ปี พ.ศ. 2548

จุดที่.....

แบบสอบถาม Infrastructure เกี่ยวกับสับปะรด
ปี พ.ศ. 2548
(โรงงานแปรรูป, แหล่งรับซื้อ)

เลขที่.....ถนน.....ตำบล.....

อำเภอ.....จังหวัด.....ระวางแผนที่.....

ตำแหน่ง (UTM) X :

| | | | | | | |
|--|--|--|--|--|--|--|
| | | | | | | |
|--|--|--|--|--|--|--|

Y :

| | | | | | | |
|--|--|--|--|--|--|--|
| | | | | | | |
|--|--|--|--|--|--|--|

ชื่อสถานที่ประกอบการ :

ชื่อเจ้าของ :

หมายเลขโทรศัพท์ :

ลักษณะการประกอบการ : สับปะรดกระป๋อง น้ำสับปะรด อื่นๆ

การขาย : ท้องถิ่น ขาย กทม. - ต่างจังหวัด ส่งออก

กำลังผลิตของเครื่องจักร :ตัน / วัน

ปริมาณผลผลิต :ตัน / ฤดูกาลผลิต

ระยะเวลาประกอบการ : เริ่มตั้งแต่เดือน.....ถึงเดือน.....

สูงสุด (มากที่สุด) เดือน.....

ข้อมูลอื่นๆ (ถ้ามี) :

ชื่อผู้สัมภาษณ์.....

ศูนย์พัฒนาที่ดิน

